

LOT # 1
AREA= 7888.69

LOT # 2
AREA= 5983.21

LOT # 3
AREA= 5430.01

LOT # 4
AREA= 5287.24

LOT # 5
AREA= 5299.51

LOT # 6
AREA= 7988.65

LOT # 7
AREA= 5320.67

LOT # 8
AREA= 4831.37

LOT # 9
AREA= 5303.80

LOT # 10
AREA= 4893.44

LOT # 11
AREA= 5793.69

LOT # 12
AREA= 5446.55

LOT # 13
AREA= 17309.16

LOT # 14
AREA= 6436.61

LOT # 15
AREA= 7899.27

LOT # 16
AREA= 4770.56

LOT # 17
AREA= 7994.28

LOT # 18
AREA= 9811.87

LOT # 19
AREA= 8543.54

LOT # 20
AREA= 8786.03

LOT # 29
AREA= 8860.66

LOT # 30
AREA= 16852.25

LOT # 31
AREA= 8732.88

LOT # 32
AREA= 8832.21

LOT # 23
AREA= 7907.44

LOT # 33
AREA= 5458.79

LOT # 21
AREA= 5461.28

LOT # 22
AREA= 6061.30

LOT # 24
AREA= 6102.62

LOT # 26
AREA= 8188.99

LOT # 27
AREA= 7213.10

LOT # 28
AREA= 6314.67

LOT # 25
AREA= 8831.30

NOMENCLATURA CATASTRAL
FADRON 81234 - CIRC III - SECD
LAM 384 - PARC. 113 A (34)
MAT/ORD 35232/7

APROBACION CATASTRAL
PLANO N° 8823/86
EXPIE N° 5118-9-86
FECHA 15 OCT 1986

ACUERDO DE DIVISION DE
PARCELAS FECHA 30 OCT 1986
ALBERTO JOSE FERMIN COSSIO:
PARCELAS N° 1-2-3-8-9-10-
13-14-15-16-21-22-26-27-31.

EDUARDO MIGUEL VICTOR ZERDA
PARCELAS N° 4-5-6-7-11-
12-17-18-19-20-23-24-25-28
29-30-32.

A.J.F. COSSIO DNI N° 7.019.861
E.M.V. ZERDA DNI N° 5.566.831

Hector A. Colombres
Eduardo Miguel Victor Zerda

Firmas cert. hoja act. not. n° 0006135.-

HECTOR A. COLUMBRES (H.)
ESCRIBANO PUBLICO
* TUCUMAN *

OBJETO A REAJUSTE

IMPUESTO DE SELLOS AIB
EXHIBIDA 20 DE 2013
TRIBUTOS 1609.02
18

CESION DE ACCIONES Y DERECHOS

En la ciudad de San Miguel de Tucumán, a los 13 días del mes de Diciembre de 2013, entre **MARIANA COSSIO**, DNI 11.476.112, CUIT 27-11476112-0, divorciada, domiciliada en Pasaje Benito Lynch 4.479; **CELINA MARIA COSSIO**, DNI 12.869.983, CUIT 27-12869983-5, casada, domiciliada en calle La Paz 449, Yerba Buena; **FLORENCIA MARIA COSSIO**, DNI 14.661.826, CUIT 27-14661826-5, casada, domiciliada en Pasaje Raúl Galán 4.051 de esta ciudad; **CATALINA COLOMBRES**, DNI 28.681.346, soltera, domiciliada en calle Las Piedras 358 de esta ciudad y **OSCAR GUILLERMO COLOMBRES**, DNI 11.064.386, viudo de primeras nupcias de María Elvira Cossio, vecino de esta ciudad, por una parte y en adelante denominada **PARTE CEDENTE**, y por la otra, en adelante **PARTE CESIONARIA**, **ENRIQUE EDUARDO PEREZ**, DNI 8.164.983, CUIT 23-08164983-9, domiciliado en calle Rondenu 1.878, San Miguel de Tucumán, argentino, mayor de edad, casado, quienes convienen en celebrar el presente **CONTRATO DE CESION DE ACCIONES Y DERECHOS DE POSESORIOS Y CONTRACTUALES**, el que se regirá por las cláusulas y condiciones siguientes:

PRIMERA: PERSONERIA.-

Las señoras Mariana Cossio, Celina Maria Cossio, Florencia Maria Cossio, Catalina Colombres y el Sr. Enrique Eduardo Pérez concurren a este acto por sí y en ejercicio de sus propios derechos. En tanto que el señor Oscar Guillermo Colombres concurre en su carácter de apoderado de **MATIAS COLOMBRES**, DNI 25.844.818, soltero, domiciliado en calle Las Piedras 358, Piso 2 A de esta ciudad, según Poder General amplio de administración y disposición contenido en escritura 621 de fecha 25/08/1999, y de **OSCAR GUILLERMO COLOMBRES (H)**, DNI 25.444.115, soltero, domiciliado en calle Las Piedras 358, piso 2 A de esta ciudad, Poder General amplio de Administración y disposición contenido en escritura 577 de fecha 30/07/1997, ambos poderes pasados ante el escribano Héctor A. Colombres (h) con facultades suficientes para este acto.

SEGUNDA: OBJETO.-

La **PARTE CEDENTE VENDE, CEDE Y TRANSFIERE** a favor de **ENRIQUE EDUARDO PEREZ**, y este acepta de conformidad, todas las acciones y derechos posesorios, hereditarios y contractuales que tiene y le corresponden o pudiese corresponder, respecto de un inmueble ubicado en el lugar denominado "La Ovejera", departamento Tali del Valle, el que es parte integrante de un inmueble en mayor extensión, cuya Nomenclatura Catastral (mayor extensión) Padrón: 81234; Matricula y Orden: 35232/7; Circunscripción: III; Sección: D; Lamina: 381; Parcela 113 A(34). La Parte que por este acto se cede se identifica según croquis adjunto como **LOTE 152** y consta de una superficie de 2500.47 m2 con las siguientes medidas y linderos: Tiene 24,48 m de frente, lindando con calle pública; 23,91 m de contra frente, lindando con Lote 9, 100,86 m en su lado este, lindando con Mariana Bussola y 110,13 en su lado oeste lindando con lote 151. La presente Cesión es por la totalidad de las acciones y derechos posesorios que al presente la parte cedente tenía y le correspondía sobre el lote objeto de esta cesión, por lo cual la cedente se subroga en los derechos que la parte cedente tenía y le correspondía colocándose en el mismo lugar, grado y prelación para que la parte cesionaria los ejercite oportunamente.

TERCERA: IMPUESTOS Y TASAS.-

[illegible]

9157

9158

9159

9160

9161

9162

9163

9164

9165

9166

9167

9168

9169

9170

9171

9172

9173

9174

9175

9176

9177

9178

9179

9180

9181

9182

9183

9184

9185

9186

9187

9188

9189

9190

9191

9192

9193

9194

9195

9196

9197

9198

9199

9200

9201

9202

9203

9204

9205

9206

9207

9208

9209

9210

9211

9212

9213

9214

9215

9216

9217

9218

9219

9220

9221

9222

9223

9224

9225

9226

9227

9228

9229

9230

9231

9232

9233

9234

9235

9236

9237

9238

9239

9240

9241

9242

9243

9244

9245

9246

9247

9248

9249

9250

9251

9252

9253

9254

9255

9256

9257

9258

9259

9260

9261

9262

9263

9264

9265

9266

9267

9268

9269

9270

9271

9272

9273

9274

9275

9276

9277

9278

9279

9280

9281

9282

9283

9284

9285

9286

9287

9288

9289

9290

9291

9292

9293

9294

9295

9296

9297

9298

9299

9300

9301

9302

9303

9304

9305

9306

9307

9308

9309

9310

9311

9312

9313

9314

9315

9316

9317

9318

9319

9320

9321

9322

9323

9324

9325

9326

9327

9328

9329

9330

9331

9332

9333

9334

9335

9336

9337

9338

9339

9340

9341

9342

9343

9344

9345

9346

9347

9348

9349

9350

9351

9352

9353

9354

9355

9356

9357

9358

9359

9360

9361

9362

9363

9364

9365

9366

9367

9368

9369

9370

9371

9372

9373

9374

9375

9376

9377

9378

9379

9380

9381

9382

9383

9384

9385

9386

9387

9388

9389

9390

9391

9392

9393

9394

9395

9396

9397

9398

9399

9400

9401

9402

9403

9404

9405

9406

9407

9408

9409

9410

9411

9412

9413

9414

9415

9416

9417

9418

9419

9420

9421

9422

9423

9424

9425

9426

9427

9428

9429

9430

9431

9432

9433

9434

9435

9436

9437

9438

9439

9440

9441

9442

9443

9444

9445

9446

9447

9448

9449

9450

9451

9452

9453

9454

9455

9456

9457

9458

9459

9460

9461

9462

9463

9464

9465

9466

9467

9468

9469

9470

9471

9472

9473

9474

9475

9476

9477

9478

9479

9480

9481

9482

9483

9484

9485

9486

9487

9488

9489

9490

9491

9492

9493

9494

9495

9496

9497

9498

9499

9500

9501

9502

9503

9504

9505

9506

9507

9508

9509

9510

9511

9512

9513

9514

9515

9516

9517

9518

9519

9520

9521

9522

9523

9524

9525

9526

9527

9528

9529

9530

9531

9532

9533

9534

9535

9536

9537

9538

9539

9540

9541

9542

9543

9544

9545

9546

9547

9548

9549

9550

9551

9552

9553

9554

9555

9556

9557

9558

9559

9560

9561

9562

9563

9564

9565

9566

9567

9568

9569

9570

9571

9572

9573

9574

9575

9576

9577

9578

9579

9580

9581

9582

9583

9584

9585

9586

9587

9588

9589

9590

9591

9592

9593

9594

9595

9596

9597

9598

9599

9600

9601

9602

9603

9604

9605

9606

9607

9608

9609

9610

9611

[illegible]

La PAU y el FENIT, los sindicatos de los trabajadores públicos, se unen a las manifestaciones que se celebran en honor de los héroes caídos en la lucha por la independencia de la patria. Los dirigentes de la PAU y el FENIT, así como los representantes de los sindicatos de los trabajadores públicos, se unen a las manifestaciones que se celebran en honor de los héroes caídos en la lucha por la independencia de la patria.

BUENA VISTA - INDEPENDENCIA
 - Carretera a 100 metros de la intersección
 - Teléfono: 1107 y 115

[illegible]

100-443886-1

A black and white photograph showing a close-up of a rocky, uneven terrain. The ground is covered with numerous small, light-colored, star-shaped flowers, possibly wildflowers or daisies, interspersed among dark, jagged rocks and patches of low-lying vegetation. The lighting creates strong contrasts between the bright flowers and the dark shadows of the rocks.

10-10

10-10

4837.37 m2

4837.37 m2

47 m2

10-36

10-36

10-32

10-32

376.67

70

8127

19

19

440880
CESSION DE ACCIONES Y DERECHO

En la ciudad de San Miguel de Tucumán, a los 29 días del mes de diciembre de 2014, entre **MARIANA COSSIO** DNI 11.476.112, CUIT 27-11476112-4, divorciada, domiciliada en Pasaje Benito Lynch 4479, **CELINA MARIA COSSIO** DNI 12.869.983, CUIT 27-12869983-5, casada, domiciliada en calle La Paz 449 Yerba Buena, **FLORENCIA MARIA COSSIO**, DNI 14.651.826, CUIT 27-14651826-5, viuda, domiciliada en Pasaje Raúl Galán 4051 de esta ciudad, y **OSCAR GUILLERMO COLOMBRES** DNI 11.054.386, CUIT 20-11054386-2, viudo de primeras nupcias de María Elvira Cossio, vecino de esta ciudad por una parte y en adelante denominada **PARTE CEDENTE**, y por la otra, en adelante **PARTE CESIONARIA** **DIEGO MAURICIO JIMENEZ** DNI 28.791.316, CUIT 20-28791316-9, domiciliado en calle Congreso 330-Piso 1-Depto F, San Miguel de Tucumán, argentino, mayor de edad, casado, quienes convienen en celebrar el presente **CONTRATO DE CESION DE ACCIONES Y DERECHOS DE POSESORIOS Y CONTRACTUALES** al que se regirá por las cláusulas y condiciones siguientes:

PRIMERA PERSONERIA - Las señoras Mariana Cossio, Celina María Cossio, Florencia María Cossio, Catalina Colombres y el señor Diego Mauricio Jimenez concurren a este acto por sí y en ejercicio de sus propios derechos. En tanto que el señor Oscar Guillermo Colombres, lo hace por sí y en ejercicio de sus propios derechos y también como apoderado de **MATIAS COLOMBRES**, DNI 25.844.818, domiciliado en calle Las Piedras 358, Piso 2A de esta ciudad, según Poder General amplio de administración y disposición contenido en escritura 621 de fecha 25/08/1999, y de **OSCAR GUILLERMO COLOMBRES (H)**, DNI 25.444.115, ambos casados, domiciliado en calle Las Piedras 358, Piso 2A de esta ciudad, Poder General amplio de administración y disposición contenido en escritura 577 de fecha 30/07/1997, ambos poderes pasados ante el escribano Héctor A. Colombres (h) con facultades suficientes para este acto y en nombre y representación de la Sra. **CATALINA COLOMBRES**, DNI 28.681.346, CUIT 27-28681346-7, domiciliada en calle Las Piedras 358 Piso 2A de esta ciudad, en su carácter de Mandatario y por su cuenta y orden, mandato que surge además del mail del día 29/12/14 por el cual autoriza al Sr. Colombres a vender mediante cesión de derechos posesorios y/o litigiosos y/o venta el inmueble que por éste acto se comercializa, el que se agrega a la presente.

SEGUNDA OBJETO - LA **PARTE CEDENTE CEDE Y TRANSFIERE** a favor de **DIEGO MAURICIO JIMENEZ**, y este acepta de conformidad, todas las acciones y derechos posesorios, y/o litigiosos que tiene y le corresponden o pudieren



Handwritten signatures of the parties involved in the deed.

corresponder respecto de un inmueble ubicado en el lugar denominado "La Ovejera", departamento Tafi del Valle, el que es parte integrante de un inmueble en mayor extensión, cuya Nomenclatura Catastral (mayor extensión) Padrón: 81234 Matrícula y Orden: 35232/7, Circunscripción III, Sección D, Lámina: 381 Parcela 113 A (34) La Parte que por este acto se cede se identifica según croquis adjunto como LOTE 271 y consta de una superficie de 2003.94 m2 con las siguientes medidas y linderos. Tiene 27.17 metros de frente, 26.12 metros de contra frente, 75.46 metros en su costado este y 75.46 metros en su costado oeste. Linda al frente con calle pública, contra frente con Lote 272, al este con Lote 28 (propiedad de Miguel Brito) y al oeste con Lote 272. La presente Cesión es por la totalidad de las acciones y derechos posesorios que al presente la parte cedente tenía y le corresponde sobre el lote objeto de esta cesión, por lo cual la cedente se subroga en los derechos que la parte cedente tenía y le correspondía colocándose en el mismo lugar, grado y prelación para que la parte cesionaria los ejercite oportunamente como su legítimo dueño.

TERCERA. IMPUESTOS Y TASAS. - Los impuestos, tasas y contribuciones provinciales y municipales, serán a cargo de la Parte Cesionaria en proporción a los metros cuadrados que fueron adquiridos.

CUARTA. GRAVÁMENES E INHIBICIONES. - La Parte Cedente manifiesta que las acciones y derechos que por este acto cede no se encuentran embargadas, hipotecadas ni cedidas y que no registran otros derechos reales. Así mismo, la Parte Cedente declara que se encuentra en la libre disposición de sus bienes, y que no se encuentra inhibida para vender.

QUINTA. PRECIO Y FORMA DE PAGO. - El PRECIO total y definitivo de la presente cesión se fija en común acuerdo con las partes en la suma total y definitiva de DOSCIENTOS VEINTE MIL CUATROCIENTOS (\$220.440) la que se abona en efectivo en este acto recibiendo la PARTE CEDENTE de conformidad y otorgando la correspondiente carta de pago de forma, no debiéndose nada las partes.

SEXTA. POSESION. - La posesión se entrega en éste acto, libre de todo ocupante y ocupación, y la parte Cesionaria la acepta. Los cedentes manifiestan que ejercen

buena fe desde el 31 de marzo de 1977 - Los Cedentes subrocan a los Cesionarios

16
SEPTIMA
cesionario
ante los
correspon
conocer y

OCTAVA
operación
de arrop
obligación
Código Civ

NOVENA
partes de
Tribunales
cualquier
pudiera co
comienzo
citaciones

En prueba
efecto, en

FORM 1-2000

Intuitive Graphics

Elaborado por el personal de la Oficina de Estadística de la Secretaría de Salud, con base en los datos de la Encuesta Nacional de Salud y Nutrición 2006.

REPORTING OFFICIAL'S SIGNATURE: _____

17

88

7213 16

81129

8153 03 02

202

2015-96 m2

264


25

24

Wash
Pineau 400



ACTUACION NOTARIAL PARA
CERTIFICACION DE FIRMAS



M 01803985
DE UNIC. DE T. N. G. C.



SAN MIGUEL DE TUCUMAN, 29 de DICIEMBRE de 2014. En mi carácter de
ESCRIBANA PUBLICA TITULAR DEL REGISTRO N° 36, y en uso de las atribucio-
nes, deberes y facultades que me confieren las leyes y reglamentaciones vigentes.

CERTIFICO: PRIMERO: Que la FIRMA que antecede y obra en el documento al cual
se anexa el presente, ha sido puesta en mi presencia por **DIEGO MAURICIO
JIMENEZ**, DNI N° 28.791.316, persona a quien identifico en los términos del artículo
1002, inc. "C" del Código Civil, doy fe. - **SEGUNDO:** Que dicha persona manifiesta
actuar a título **PERSONAL** - **TERCERO:** Que el requerimiento respectivo ha quedado
formalizado simultáneamente por medio de **ACTA N° 381- FOLIO N° 381- LIBRO N°
B/1637** - **CUARTO:** Documento presentado **CESION DE ACCIONES Y
DERECHOS**. - Fecha que se estampó firma en el libro de requerimientos: 29/12/2014. -
Fecha de expedición de la presente certificación 13/01/15 - No se certifica contenido ni
forma del instrumento -

SELLADO DE LEY REPUESTO POR DECLARACION JURADA.-

1000

1000

1000

1000

1000

1000

1000

1000

1000

1000

1000

1000

1000

1000

1000

1000

1000

1000

1000

1000

1000

1000

1000

1000

1000

1000

1000

1000

1000

1000

1000

1000

1000

1000

1000

1000

1000

1000

1000

1000

1000

1000

1000

1000

1000

1000

1000

1000

1000

1000

1000

1000

1000

1000

1000

1000

1000

1000

1000

1000

1000

1000

1000

1000

1000

1000

1000

1000

1000

1000

1000

1000

1000

1000

1000

1000

1000

1000

1000

1000

1000

1000

1000

1000

DIRECCIÓN
GENERAL
DE RENTAS



GOBIERNO DE
TUCUMÁN

CITE / CMB
21207831105

RECIBO Y RECIBO DE COMPROMISO
RODOLFO DEL VALLE MARCELINO

19

F.600

Comprobante para el Pago

Rubro I - Imputación del Pago - Impuesto

Código

52

Sellos

Descripción

Calificación

Rubro II - Concepto de Pago

Código

35

Instrumento de Sellos

Descripción

Código

54

Recargo

Descripción

Rubro III - Tipos de Moneda e Importes

Código

1

EFFECTIVO

Tipos de Moneda

Importe

8.010,00

Importe a depositar 8.010,00

Código

*

EFFECTIVO

Tipos de Moneda

Importe

2.400,00

Importe a depositar 2.400,00

Período
Anticipo Año

Fecha de Pago

28/07/2020

Importe Total
a Depositar

\$ 10.410,00

SON PESOS

diez mil cuatrocientos diez

[*] Este tanto va a ser el comprobante de pago. Si el banco le entrega un ticket como comprobante de pago, adjúntelo al presente. Solo para fines contables por el sistema.



21207831105

COMPROBANTE PARA EL BANCO

100-111111
100-111111
100-111111

100-111111

F-1000

100-111111

100-111111

100-111111

100-111111

100-111111

100-111111

100-111111

100-111111

100-111111

100-111111

100-111111

100-111111

100-111111

100-111111

100-111111

100-111111

100-111111

100-111111

100-111111

100-111111

100-111111

100-111111



100-111111

...
...
...

Abstract—The purpose of this study was to determine the effect of a 10-week training program on the heart rate (HR) and energy expenditure (EE) of sedentary, middle-aged women. The subjects were 10 women, 40 to 50 years of age, who were sedentary and had no cardiovascular or pulmonary disease. The subjects were randomly assigned to a 10-week training program or a control group. The training program consisted of three sessions per week of 30 minutes of moderate-intensity aerobic exercise. The control group consisted of 10 women who did not exercise. The HR and EE were measured at rest and during exercise at the beginning and end of the 10-week period. The HR and EE were significantly higher in the training group than in the control group at the end of the 10-week period. The HR and EE were also significantly higher in the training group than in the control group during exercise. The results of this study suggest that a 10-week training program can improve the HR and EE of sedentary, middle-aged women.

111

...as they are not...
...as they are not...
...as they are not...

2000

1994

1. **Introduction**
 2. **Background**
 3. **Methodology**
 4. **Results**
 5. **Conclusion**
 6. **References**
 7. **Appendix**
 8. **Figure 1**
 9. **Figure 2**
 10. **Figure 3**
 11. **Figure 4**
 12. **Figure 5**
 13. **Figure 6**
 14. **Figure 7**
 15. **Figure 8**
 16. **Figure 9**
 17. **Figure 10**
 18. **Figure 11**
 19. **Figure 12**
 20. **Figure 13**
 21. **Figure 14**
 22. **Figure 15**
 23. **Figure 16**
 24. **Figure 17**
 25. **Figure 18**
 26. **Figure 19**
 27. **Figure 20**
 28. **Figure 21**
 29. **Figure 22**
 30. **Figure 23**
 31. **Figure 24**
 32. **Figure 25**
 33. **Figure 26**
 34. **Figure 27**
 35. **Figure 28**
 36. **Figure 29**
 37. **Figure 30**
 38. **Figure 31**
 39. **Figure 32**
 40. **Figure 33**
 41. **Figure 34**
 42. **Figure 35**
 43. **Figure 36**
 44. **Figure 37**
 45. **Figure 38**
 46. **Figure 39**
 47. **Figure 40**
 48. **Figure 41**
 49. **Figure 42**
 50. **Figure 43**
 51. **Figure 44**
 52. **Figure 45**
 53. **Figure 46**
 54. **Figure 47**
 55. **Figure 48**
 56. **Figure 49**
 57. **Figure 50**
 58. **Figure 51**
 59. **Figure 52**
 60. **Figure 53**
 61. **Figure 54**
 62. **Figure 55**
 63. **Figure 56**
 64. **Figure 57**
 65. **Figure 58**
 66. **Figure 59**
 67. **Figure 60**
 68. **Figure 61**
 69. **Figure 62**
 70. **Figure 63**
 71. **Figure 64**
 72. **Figure 65**
 73. **Figure 66**
 74. **Figure 67**
 75. **Figure 68**
 76. **Figure 69**
 77. **Figure 70**
 78. **Figure 71**
 79. **Figure 72**
 80. **Figure 73**
 81. **Figure 74**
 82. **Figure 75**
 83. **Figure 76**
 84. **Figure 77**
 85. **Figure 78**
 86. **Figure 79**
 87. **Figure 80**
 88. **Figure 81**
 89. **Figure 82**
 90. **Figure 83**
 91. **Figure 84**
 92. **Figure 85**
 93. **Figure 86**
 94. **Figure 87**
 95. **Figure 88**
 96. **Figure 89**
 97. **Figure 90**
 98. **Figure 91**
 99. **Figure 92**
 100. **Figure 93**
 101. **Figure 94**
 102. **Figure 95**
 103. **Figure 96**
 104. **Figure 97**
 105. **Figure 98**
 106. **Figure 99**
 107. **Figure 100**
 108. **Figure 101**
 109. **Figure 102**
 110. **Figure 103**
 111. **Figure 104**
 112. **Figure 105**
 113. **Figure 106**
 114. **Figure 107**
 115. **Figure 108**
 116. **Figure 109**
 117. **Figure 110**
 118. **Figure 111**
 119. **Figure 112**
 120. **Figure 113**
 121. **Figure 114**
 122. **Figure 115**
 123. **Figure 116**
 124. **Figure 117**
 125. **Figure 118**
 126. **Figure 119**
 127. **Figure 120**
 128. **Figure 121**
 129. **Figure 122**
 130. **Figure 123**
 131. **Figure 124**
 132. **Figure 125**
 133. **Figure 126**
 134. **Figure 127**
 135. **Figure 128**
 136. **Figure 129**
 137. **Figure 130**
 138. **Figure 131**
 139. **Figure 132**
 140. **Figure 133**
 141. **Figure 134**
 142. **Figure 135**
 143. **Figure 136**
 144. **Figure 137**
 145. **Figure 138**
 146. **Figure 139**
 147. **Figure 140**
 148. **Figure 141**
 149. **Figure 142**
 150. **Figure 143**
 151. **Figure 144**
 152. **Figure 145**
 153. **Figure 146**
 154. **Figure 147**
 155. **Figure 148**
 156. **Figure 149**
 157. **Figure 150**
 158. **Figure 151**
 159. **Figure 152**
 160. **Figure 153**
 161. **Figure 154**
 162. **Figure 155**
 163. **Figure 156**
 164. **Figure 157**
 165. **Figure 158**
 166. **Figure 159**
 167. **Figure 160**
 168. **Figure 161**
 169. **Figure 162**
 170. **Figure 163**
 171. **Figure 164**
 172. **Figure 165**
 173. **Figure 166**
 174. **Figure 167**
 175. **Figure 168**
 176. **Figure 169**
 177. **Figure 170**
 178. **Figure 171**
 179. **Figure 172**
 180. **Figure 173**
 181. **Figure 174**
 182. **Figure 175**
 183. **Figure 176**
 184. **Figure 177**
 185. **Figure 178**
 186. **Figure 179**
 187. **Figure 180**
 188. **Figure 181**
 189. **Figure 182**
 190. **Figure 183**
 191. **Figure 184**
 192. **Figure 185**
 193. **Figure 186**
 194. **Figure 187**
 195. **Figure 188**
 196. **Figure 189**
 197. **Figure 190**
 198. **Figure 191**
 199. **Figure 192**
 200. **Figure 193**
 201. **Figure 194**
 202. **Figure 195**
 203. **Figure 196**
 204. **Figure 197**
 205. **Figure 198**
 206. **Figure 199**
 207. **Figure 200**
 208. **Figure 201**
 209. **Figure 202**
 210. **Figure 203**
 211. **Figure 204**
 212. **Figure 205**
 213. **Figure 206**
 214. **Figure 207**
 215. **Figure 208**
 216. **Figure 209**
 217. **Figure 210</**

Figure 6

Figure 1



... ..

● 1997年10月1日、新入会者100名

• • • • •

Trial	Control	MCI	AD
1	85	75	65
2	88	78	68
3	90	80	70
4	92	82	72
5	95	85	75

1998, 1999, 2000, 2001, 2002, 2003, 2004, 2005, 2006, 2007, 2008, 2009, 2010, 2011, 2012, 2013, 2014, 2015, 2016, 2017, 2018, 2019, 2020, 2021, 2022, 2023, 2024, 2025, 2026, 2027, 2028, 2029, 2030, 2031, 2032, 2033, 2034, 2035, 2036, 2037, 2038, 2039, 2040, 2041, 2042, 2043, 2044, 2045, 2046, 2047, 2048, 2049, 2050, 2051, 2052, 2053, 2054, 2055, 2056, 2057, 2058, 2059, 2060, 2061, 2062, 2063, 2064, 2065, 2066, 2067, 2068, 2069, 2070, 2071, 2072, 2073, 2074, 2075, 2076, 2077, 2078, 2079, 2080, 2081, 2082, 2083, 2084, 2085, 2086, 2087, 2088, 2089, 2090, 2091, 2092, 2093, 2094, 2095, 2096, 2097, 2098, 2099, 2100, 2101, 2102, 2103, 2104, 2105, 2106, 2107, 2108, 2109, 2110, 2111, 2112, 2113, 2114, 2115, 2116, 2117, 2118, 2119, 2120, 2121, 2122, 2123, 2124, 2125, 2126, 2127, 2128, 2129, 2130, 2131, 2132, 2133, 2134, 2135, 2136, 2137, 2138, 2139, 2140, 2141, 2142, 2143, 2144, 2145, 2146, 2147, 2148, 2149, 2150, 2151, 2152, 2153, 2154, 2155, 2156, 2157, 2158, 2159, 2160, 2161, 2162, 2163, 2164, 2165, 2166, 2167, 2168, 2169, 2170, 2171, 2172, 2173, 2174, 2175, 2176, 2177, 2178, 2179, 2180, 2181, 2182, 2183, 2184, 2185, 2186, 2187, 2188, 2189, 2190, 2191, 2192, 2193, 2194, 2195, 2196, 2197, 2198, 2199, 2200, 2201, 2202, 2203, 2204, 2205, 2206, 2207, 2208, 2209, 2210, 2211, 2212, 2213, 2214, 2215, 2216, 2217, 2218, 2219, 2220, 2221, 2222, 2223, 2224, 2225, 2226, 2227, 2228, 2229, 2230, 2231, 2232, 2233, 2234, 2235, 2236, 2237, 2238, 2239, 2240, 2241, 2242, 2243, 2244, 2245, 2246, 2247, 2248, 2249, 2250, 2251, 2252, 2253, 2254, 2255, 2256, 2257, 2258, 2259, 2260, 2261, 2262, 2263, 2264, 2265, 2266, 2267, 2268, 2269, 2270, 2271, 2272, 2273, 2274, 2275, 2276, 2277, 2278, 2279, 2280, 2281, 2282, 2283, 2284, 2285, 2286, 2287, 2288, 2289, 2290, 2291, 2292, 2293, 2294, 2295, 2296, 2297, 2298, 2299, 2300, 2301, 2302, 2303, 2304, 2305, 2306, 2307, 2308, 2309, 2310, 2311, 2312, 2313, 2314, 2315, 2316, 2317, 2318, 2319, 2320, 2321, 2322, 2323, 2324, 2325, 2326, 2327, 2328, 2329, 2330, 2331, 2332, 2333, 2334, 2335, 2336, 2337, 2338, 2339, 2340, 2341, 2342, 2343, 2344, 2345, 2346, 2347, 2348, 2349, 2350, 2351, 2352, 2353, 2354, 2355, 2356, 2357, 2358, 2359, 2360, 2361, 2362, 2363, 2364, 2365, 2366, 2367, 2368, 2369, 2370, 2371, 2372, 2373, 2374, 2375, 2376, 2377, 2378, 2379, 2380, 2381, 2382, 2383, 2384, 2385, 2386, 2387, 2388, 2389, 2390, 2391, 2392, 2393, 2394, 2395, 2396, 2397, 2398, 2399, 2400, 2401, 2402, 2403, 2404, 2405, 2406, 2407, 2408, 2409, 2410, 2411, 2412, 2413, 2414, 2415, 2416, 2417, 2418, 2419, 2420, 2421, 2422, 2423, 2424, 2425, 2426, 2427, 2428, 2429, 2430, 2431, 2432, 2433, 2434, 2435, 2436, 2437, 2438, 2439, 2440, 2441, 2442, 2443, 2444, 2445, 2446, 2447, 2448, 2449, 2450, 2451, 2452, 2453, 2454, 2455, 2456, 2457, 2458, 2459, 2460, 2461, 2462, 2463, 2464, 2465, 2466, 2467, 2468, 2469, 2470, 2471, 2472, 2473, 2474, 2475, 2476, 2477, 2478, 2479, 2480, 2481, 2482, 2483, 2484, 2485, 2486, 2487, 2488, 2489, 2490, 2491, 2492, 2493, 2494, 2495, 2496, 2497, 2498, 2499, 2500, 2501, 2502, 2503, 2504, 2505, 2506, 2507, 2508, 2509, 2510, 2511, 2512, 2513, 2514, 2515, 2516, 2517, 2518, 2519, 2520, 2521, 2522, 2523, 2524, 2525, 2526, 2527, 2528, 2529, 2530, 2531, 2532, 2533, 2534, 2535, 2536, 2537, 2538, 2539, 2540, 2541, 2542, 2543, 2544, 2545, 2546, 2547, 2548, 2549, 2550, 2551, 2552, 2553, 2554, 2555, 2556, 2557, 2558, 2559, 2560, 2561, 2562, 2563, 2564, 2565, 2566, 2567, 2568, 2569, 2570, 2571, 2572, 2573, 2574, 2575, 2576, 2577, 2578, 2579, 2580, 2581, 2582, 2583, 2584, 2585, 2586, 2587, 2588, 2589, 2590, 2591, 2592, 2593, 2594, 2595, 2596, 2597, 2598, 2599, 2600, 2601, 2602, 2603, 2604, 2605, 2606, 2607, 2608, 2609, 2610, 2611, 2612, 2613, 2614, 2615, 2616, 2617, 2618, 2619, 2620, 2621, 2622, 2623, 2624, 2625, 2626, 2627, 2628, 2629, 2630, 2631, 2632, 2633, 2634, 2635, 2636, 2637, 2638, 2639, 2640, 2641, 2642, 2643, 2644, 2645, 2646, 2647, 2648, 2649, 2650, 2651, 2652, 2653, 2654, 2655, 2656, 2657, 2658, 2659, 2660, 2661, 2662, 2663, 2664, 2665, 2666, 2667, 2668, 2669, 2670, 2671, 2672, 2673, 2674, 2675, 2676, 2677, 2678, 2679, 26

1998, 1999, 2000, 2001, 2002, 2003, 2004, 2005, 2006, 2007, 2008, 2009, 2010, 2011, 2012, 2013, 2014, 2015, 2016, 2017, 2018, 2019, 2020, 2021, 2022, 2023, 2024, 2025, 2026, 2027, 2028, 2029, 2030, 2031, 2032, 2033, 2034, 2035, 2036, 2037, 2038, 2039, 2040, 2041, 2042, 2043, 2044, 2045, 2046, 2047, 2048, 2049, 2050, 2051, 2052, 2053, 2054, 2055, 2056, 2057, 2058, 2059, 2060, 2061, 2062, 2063, 2064, 2065, 2066, 2067, 2068, 2069, 2070, 2071, 2072, 2073, 2074, 2075, 2076, 2077, 2078, 2079, 2080, 2081, 2082, 2083, 2084, 2085, 2086, 2087, 2088, 2089, 2090, 2091, 2092, 2093, 2094, 2095, 2096, 2097, 2098, 2099, 2100, 2101, 2102, 2103, 2104, 2105, 2106, 2107, 2108, 2109, 2110, 2111, 2112, 2113, 2114, 2115, 2116, 2117, 2118, 2119, 2120, 2121, 2122, 2123, 2124, 2125, 2126, 2127, 2128, 2129, 2130, 2131, 2132, 2133, 2134, 2135, 2136, 2137, 2138, 2139, 2140, 2141, 2142, 2143, 2144, 2145, 2146, 2147, 2148, 2149, 2150, 2151, 2152, 2153, 2154, 2155, 2156, 2157, 2158, 2159, 2160, 2161, 2162, 2163, 2164, 2165, 2166, 2167, 2168, 2169, 2170, 2171, 2172, 2173, 2174, 2175, 2176, 2177, 2178, 2179, 2180, 2181, 2182, 2183, 2184, 2185, 2186, 2187, 2188, 2189, 2190, 2191, 2192, 2193, 2194, 2195, 2196, 2197, 2198, 2199, 2200, 2201, 2202, 2203, 2204, 2205, 2206, 2207, 2208, 2209, 2210, 2211, 2212, 2213, 2214, 2215, 2216, 2217, 2218, 2219, 2220, 2221, 2222, 2223, 2224, 2225, 2226, 2227, 2228, 2229, 2230, 2231, 2232, 2233, 2234, 2235, 2236, 2237, 2238, 2239, 2240, 2241, 2242, 2243, 2244, 2245, 2246, 2247, 2248, 2249, 2250, 2251, 2252, 2253, 2254, 2255, 2256, 2257, 2258, 2259, 2260, 2261, 2262, 2263, 2264, 2265, 2266, 2267, 2268, 2269, 2270, 2271, 2272, 2273, 2274, 2275, 2276, 2277, 2278, 2279, 2280, 2281, 2282, 2283, 2284, 2285, 2286, 2287, 2288, 2289, 2290, 2291, 2292, 2293, 2294, 2295, 2296, 2297, 2298, 2299, 2300, 2301, 2302, 2303, 2304, 2305, 2306, 2307, 2308, 2309, 2310, 2311, 2312, 2313, 2314, 2315, 2316, 2317, 2318, 2319, 2320, 2321, 2322, 2323, 2324, 2325, 2326, 2327, 2328, 2329, 2330, 2331, 2332, 2333, 2334, 2335, 2336, 2337, 2338, 2339, 2340, 2341, 2342, 2343, 2344, 2345, 2346, 2347, 2348, 2349, 2350, 2351, 2352, 2353, 2354, 2355, 2356, 2357, 2358, 2359, 2360, 2361, 2362, 2363, 2364, 2365, 2366, 2367, 2368, 2369, 2370, 2371, 2372, 2373, 2374, 2375, 2376, 2377, 2378, 2379, 2380, 2381, 2382, 2383, 2384, 2385, 2386, 2387, 2388, 2389, 2390, 2391, 2392, 2393, 2394, 2395, 2396, 2397, 2398, 2399, 2400, 2401, 2402, 2403, 2404, 2405, 2406, 2407, 2408, 2409, 2410, 2411, 2412, 2413, 2414, 2415, 2416, 2417, 2418, 2419, 2420, 2421, 2422, 2423, 2424, 2425, 2426, 2427, 2428, 2429, 2430, 2431, 2432, 2433, 2434, 2435, 2436, 2437, 2438, 2439, 2440, 2441, 2442, 2443, 2444, 2445, 2446, 2447, 2448, 2449, 2450, 2451, 2452, 2453, 2454, 2455, 2456, 2457, 2458, 2459, 2460, 2461, 2462, 2463, 2464, 2465, 2466, 2467, 2468, 2469, 2470, 2471, 2472, 2473, 2474, 2475, 2476, 2477, 2478, 2479, 2480, 2481, 2482, 2483, 2484, 2485, 2486, 2487, 2488, 2489, 2490, 2491, 2492, 2493, 2494, 2495, 2496, 2497, 2498, 2499, 2500, 2501, 2502, 2503, 2504, 2505, 2506, 2507, 2508, 2509, 2510, 2511, 2512, 2513, 2514, 2515, 2516, 2517, 2518, 2519, 2520, 2521, 2522, 2523, 2524, 2525, 2526, 2527, 2528, 2529, 2530, 2531, 2532, 2533, 2534, 2535, 2536, 2537, 2538, 2539, 2540, 2541, 2542, 2543, 2544, 2545, 2546, 2547, 2548, 2549, 2550, 2551, 2552, 2553, 2554, 2555, 2556, 2557, 2558, 2559, 2560, 2561, 2562, 2563, 2564, 2565, 2566, 2567, 2568, 2569, 2570, 2571, 2572, 2573, 2574, 2575, 2576, 2577, 2578, 2579, 2580, 2581, 2582, 2583, 2584, 2585, 2586, 2587, 2588, 2589, 2590, 2591, 2592, 2593, 2594, 2595, 2596, 2597, 2598, 2599, 2600, 2601, 2602, 2603, 2604, 2605, 2606, 2607, 2608, 2609, 2610, 2611, 2612, 2613, 2614, 2615, 2616, 2617, 2618, 2619, 2620, 2621, 2622, 2623, 2624, 2625, 2626, 2627, 2628, 2629, 2630, 2631, 2632, 2633, 2634, 2635, 2636, 2637, 2638, 2639, 2640, 2641, 2642, 2643, 2644, 2645, 2646, 2647, 2648, 2649, 2650, 2651, 2652, 2653, 2654, 2655, 2656, 2657, 2658, 2659, 2660, 2661, 2662, 2663, 2664, 2665, 2666, 2667, 2668, 2669, 2670, 2671, 2672, 2673, 2674, 2675, 2676, 2677, 2678, 2679, 26



100

1. **Introduction**
 2. **Background**
 3. **Methodology**
 4. **Results**
 5. **Conclusion**
 6. **References**
 7. **Appendix**
 8. **Index**
 9. **Table of Contents**
 10. **Figure 1**
 11. **Figure 2**
 12. **Figure 3**
 13. **Figure 4**
 14. **Figure 5**
 15. **Figure 6**
 16. **Figure 7**
 17. **Figure 8**
 18. **Figure 9**
 19. **Figure 10**
 20. **Figure 11**
 21. **Figure 12**
 22. **Figure 13**
 23. **Figure 14**
 24. **Figure 15**
 25. **Figure 16**
 26. **Figure 17**
 27. **Figure 18**
 28. **Figure 19**
 29. **Figure 20**
 30. **Figure 21**
 31. **Figure 22**
 32. **Figure 23**
 33. **Figure 24**
 34. **Figure 25**
 35. **Figure 26**
 36. **Figure 27**
 37. **Figure 28**
 38. **Figure 29**
 39. **Figure 30**
 40. **Figure 31**
 41. **Figure 32**
 42. **Figure 33**
 43. **Figure 34**
 44. **Figure 35**
 45. **Figure 36**
 46. **Figure 37**
 47. **Figure 38**
 48. **Figure 39**
 49. **Figure 40**
 50. **Figure 41**
 51. **Figure 42**
 52. **Figure 43**
 53. **Figure 44**
 54. **Figure 45**
 55. **Figure 46**
 56. **Figure 47**
 57. **Figure 48**
 58. **Figure 49**
 59. **Figure 50**
 60. **Figure 51**
 61. **Figure 52**
 62. **Figure 53**
 63. **Figure 54**
 64. **Figure 55**
 65. **Figure 56**
 66. **Figure 57**
 67. **Figure 58**
 68. **Figure 59**
 69. **Figure 60**
 70. **Figure 61**
 71. **Figure 62**
 72. **Figure 63**
 73. **Figure 64**
 74. **Figure 65**
 75. **Figure 66**
 76. **Figure 67**
 77. **Figure 68**
 78. **Figure 69**
 79. **Figure 70**
 80. **Figure 71**
 81. **Figure 72**
 82. **Figure 73**
 83. **Figure 74**
 84. **Figure 75**
 85. **Figure 76**
 86. **Figure 77**
 87. **Figure 78**
 88. **Figure 79**
 89. **Figure 80**
 90. **Figure 81**
 91. **Figure 82**
 92. **Figure 83**
 93. **Figure 84**
 94. **Figure 85**
 95. **Figure 86**
 96. **Figure 87**
 97. **Figure 88**
 98. **Figure 89**
 99. **Figure 90**
 100. **Figure 91**
 101. **Figure 92**
 102. **Figure 93**
 103. **Figure 94**
 104. **Figure 95**
 105. **Figure 96**
 106. **Figure 97**
 107. **Figure 98**
 108. **Figure 99**
 109. **Figure 100**
 110. **Figure 101**
 111. **Figure 102**
 112. **Figure 103**
 113. **Figure 104**
 114. **Figure 105**
 115. **Figure 106**
 116. **Figure 107**
 117. **Figure 108**
 118. **Figure 109**
 119. **Figure 110**
 120. **Figure 111**
 121. **Figure 112**
 122. **Figure 113**
 123. **Figure 114**
 124. **Figure 115**
 125. **Figure 116**
 126. **Figure 117**
 127. **Figure 118**
 128. **Figure 119**
 129. **Figure 120**
 130. **Figure 121**
 131. **Figure 122**
 132. **Figure 123**
 133. **Figure 124**
 134. **Figure 125**
 135. **Figure 126**
 136. **Figure 127**
 137. **Figure 128**
 138. **Figure 129**
 139. **Figure 130**
 140. **Figure 131**
 141. **Figure 132**
 142. **Figure 133**
 143. **Figure 134**
 144. **Figure 135**
 145. **Figure 136**
 146. **Figure 137**
 147. **Figure 138**
 148. **Figure 139**
 149. **Figure 140**
 150. **Figure 141**
 151. **Figure 142**
 152. **Figure 143**
 153. **Figure 144**
 154. **Figure 145**
 155. **Figure 146**
 156. **Figure 147**
 157. **Figure 148**
 158. **Figure 149**
 159. **Figure 150**
 160. **Figure 151**
 161. **Figure 152**
 162. **Figure 153**
 163. **Figure 154**
 164. **Figure 155**
 165. **Figure 156**
 166. **Figure 157**
 167. **Figure 158**
 168. **Figure 159**
 169. **Figure 160**
 170. **Figure 161**
 171. **Figure 162**
 172. **Figure 163**
 173. **Figure 164**
 174. **Figure 165**
 175. **Figure 166**
 176. **Figure 167**
 177. **Figure 168**
 178. **Figure 169**
 179. **Figure 170**
 180. **Figure 171**
 181. **Figure 172**
 182. **Figure 173**
 183. **Figure 174**
 184. **Figure 175**
 185. **Figure 176**
 186. **Figure 177**
 187. **Figure 178**
 188. **Figure 179**
 189. **Figure 180**
 190. **Figure 181**
 191. **Figure 182**
 192. **Figure 183**
 193. **Figure 184**
 194. **Figure 185**
 195. **Figure 186**
 196. **Figure 187**
 197. **Figure 188**
 198. **Figure 189**
 199. **Figure 190**
 200. **Figure 191**
 201. **Figure 192**
 202. **Figure 193**
 203. **Figure 194**
 204. **Figure 195**
 205. **Figure 196**
 206. **Figure 197**
 207. **Figure 198**
 208. **Figure 199**
 209. **Figure 200**
 210. **Figure 201**
 211. **Figure 202**
 212. **Figure 203**
 213. **Figure 204**
 214. **Figure 205**
 215. **Figure 206**
 216. **Figure 207**
 217. **Figure 208**

[illegible]


... ..

... ..

100

100





F.950

30
(MAY 1964)

Departamento de Salto

Declaración jurada

Carta fechada de recepción

US2 658 (no English translation)

Das gleiche Ergebnis
hat sich bei den
deutschen und
amerikanischen
VINADO 100

Original / No. 11111111

Effects of Water Temperature

01-224728-2000

214

Photograph 10

1

EMPUESTO DE SELLOS



77267831190200295900010000120031700000000000000000000

IMPORTE EN LETRAS: ONCE MIL DOSCIENTOS DIEZ

Impuesto de Selos	R 000,00
Almargem	1 225,00
Hojas (5)	10,00
Total a pagar	11 235,00

Version 1.0 - Revue 1

El que suscribe, _____, en carácter de titular/representante/apoderado (tachar lo que no corresponda) de RÓCIO DEL VALLE MARCELINO, declaro que los datos consignados en este formulario son correctos y completos, y que he confeccionado la presente Declaración Jurada utilizando el programa aplicativo (software) entregado y controlado por la DGR, en cumplimiento de lo establecido en la Ley N° 17.334, de 1996, y en la Ley N° 17.335, de 1996, y sus modificatorias, siendo fiel expresión de la verdad.

UNITA 4. ACQUA E ARIA

(21)

BOLETO DE CESION DE ACCIONES Y DERECHOS POSESORIOS


En la ciudad de San Miguel de Tucumán, a los 17 días del mes de Marzo de 2020, entre **MARIANA COSSIO**, D.N.I. 11.476.112, CUIT 27-11476112-0, divorciada, domiciliada en pasaje Benito Lynch 4.479, **CELINA MARIA COSSIO**, D.N.I. 12.869.983, CUIT 27-12869983-5, divorciada, domiciliada en calle La Paz 449 de Yerba Buena; **FLORENCIA MARIA COSSIO**, D.N.I. 14.661.826, CUIT 27-14661826-5, casada, domiciliada en pasaje Raúl Galán 4.051 de esta ciudad, **CATALINA COLOMBRES**, D.N.I. 28.681.346, soltero, domiciliada, en calle Barrío Bernal Mariana F Casa 19, Yerba Buena, **MATIAS COLOMBRES** D.N.I. 25.844.518, soltero, domiciliado en Santa Clara Lote 13, Yerba Buena y **OSCAR GUILLERMO COLOMBRES (H)** D.N.I. 25.444.115, soltero, domiciliado en calle Combate de las Piedras 358, piso 3, dpto B de esta ciudad, por una parte y en adelante denominada **PARTE CEDENTE**; y por la otra, en adelante, **PARTE CESIONARIA**, **ROCIO DEL VALLE MARCELINO**, D.N.I. 26.783.119, CUIT 27-26783119-5, nacida el 9 de Octubre de 1978, casada, domiciliada en Camino de Sirga y San Martín, Country Cerro Azul, Lote 6 "C". El Manantial, quienes convienen en celebrar el presente **CONTRATO DE CESION DE ACCIONES Y DERECHOS POSESORIOS Y CONTRACTUALES**, el que se regirá por las cláusulas y condiciones siguientes:


PRIMERA: OBJETO.

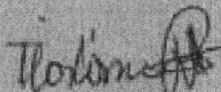
La **PARTE CEDENTE** VENDE, CEDE Y TRASFIERE a favor de **ROCIO DEL VALLE MARCELINO**, D.N.I. 26.783.119, CUIT 27-26783119-5, nacida el 9 de Octubre de 1978, casada, domiciliada en Camino de Sirga y San Martín, Country Cerro Azul, Lote 6 "C". El Manantial y esta acepta de conformidad todas las acciones y derechos posesorios, hereditarios y contractuales que tienen y le corresponde y le pudiere corresponder, respecto de un inmueble ubicado en el lugar denominado "La Ovejera", departamento Tafi del Valle, el que es parte integrante de un inmueble en mayor extensión, cuya Nomenclatura catastral (mayor extensión) Padrón: 681441; Matricula 35232, Orden: 2902, Circunscripción: III; Sección D; Lamina: 384, parcela 113 A (139). La Parte que por este acto se cede se identifica según Croquis adjunto como LOTE y consta de una superficie de 2988 m2 con las siguientes medidas y linderos: SUR tiene 22,6 metros de frente lindados con Lote 21, ESTE tiene 75,6 metros de frente, lindando con calle de acceso y Lote 22, NORTE 55,4m de frente lindando con zanjón y OESTE tiene 84,4 metros de frente, lindando con Lote 2 y Lote 3. La presente sesión es por la totalidad de las acciones y derecho posesorios que al presente la parte CEDENTE tenía y correspondía sobre el lote objeto de esta sesión, por lo cual se subroga en los derechos que la parte cedente tenía y le correspondía colocándose en el mismo lugar, grado y prelación para que la parte cesionaria los ejercite oportunamente.


SEGUNDA: IMPUESTOS Y TASAS.


Respecto de los impuestos, tasa y contribuciones, provinciales y municipales, la **PARTE CEDENTE**, manifiesta que se encuentran abonados al día y que toman a su cargo el pago de cualquier diferencia que pudiera surgir al respecto hasta el día de la fecha, siendo a partir del día de la fecha a cargo del la **PARTE CESIONARIA** en proporción a los metros cuadrados que fueron adquiridos.



Mariana Cossio











History

THE E. C. CO.

1994年12月25日

CUASIA, PEDRO Y NORMA CEPIC
EL PRECIO

CONFIDENTIAL

SECRET REGION

[illegible]

CONFIDENTIAL

partes. En esta ocasión el carácter de firme es válido renunciando expresamente al derecho de arrepentimiento, como lo dispone el artículo 1491 de las disposiciones de los días 23 de los artículos 1497, 1498 y 1499 del Código Civil.

LEAD: TRD. SALES COMPET. REY. INDOUS

partes de com... dando 10... la jurisdicción y... de los Trup...
de San... de Turup... un... expresamente... fuere o
nización que en favor de la... a las co... para correspondientes... fuere o
estos los dom... estable... a comento de este co... donde serán válidos to
... de la... y... y/o extraj... de confor...
... en... de ley, en el lugar y fecha... o ut supra.

COLONABRES
CERENA
TYOERCE



22

Para
Titulo
Cica
Acha 05/05

Car...
B...

1-2208

G...
1712

W...

...

Denuncias Digitales

Usuario conectados: MAANDRADES

En la fecha se hace presente una persona quien manifiesta deseos de realizar denuncia penal, a quien se le hace conocer las previsiones del artículo 245 y 275 del CP que a continuación se transcriben:

Art. 245 CP: 'Se impondrá prisión de dos meses a un año o multa de [setecientos cincuenta a doce mil quinientos pesos] al que denunciare falsamente un delito ante la autoridad'. Art. 275 CP: 'Será reprimido con prisión de un mes a cuatro años, al testigo, perito, o interprete que afirmare una falsedad o negare o callare la verdad, en todo o en parte, en su deposición, informe, traducción o interpretación, hecha ante la autoridad competente. Si el falso testimonio se cometiere en una causa criminal, en perjuicio del inculpado, la pena será de uno a diez años de reclusión o prisión. En todos los casos se impondrá al reo, además, inhabilitación absoluta por doble tiempo del de la condena.'

Leída en voz alta, manifiesta comprender los artículos antes mencionados y ratifica su deseo de radicar denuncia.

FECHA DENUNCIA: 08/08/2024 13:22:33

LEGAJO: SIN ASIGNAR
FISCALIA: UFDT MONTEROS

SUMARIO: D-394063/2024
COMISARIA: COMISARIA TAFI DEL VALLE
DATOS DEL OFICIAL DNI: 38250304 Apellido y Nombre: ANDRADES, MIGUEL AUGUSTO

CON MEDIDA: NO
VIOLENCIA DE GENERO: NO
PRESOS: NO

DELITO: OTROS DELITOS CONTRA LA PROPIEDAD
MODALIDAD:

DATOS DEL DENUNCIANTE

DENUNCIANTE: COSSIO, FLORENCIA MARIA
DNI: 14661826
ESTADO CIVIL: DIVORCIADA
FECHA DE NACIMIENTO: 07/08/1961
EDAD: 63
ESTUDIOS: JUBILADA
DOMICILIO: PASAJE RAUL GALAN 4051
LOCALIDAD: SAN MIGUEL DE TUCUMAN
GENERO: FEMENINO

INFORMACION DE CONTACTO

TELEFONO: 3815146631 - 3815249348
CORREO: mm_corbala@gmail.com
REDES SOCIALES: NO APORTA

DATOS DEL HECHO

FECHA DEL HECHO: 08/08/2024
HORA DEL HECHO: 10:00:00
LUGAR DEL HECHO: BARRIO LA OVEJERIA
LOCALIDAD: TAFI DEL VALLE

ASISTENCIA MEDICA: NO

DATOS DE LA/S VICTIMA/S

NOMBRE: FLORENCIA MARIA
APELLIDO: COSSIO
DNI: 14661826
FECHA DE NACIMIENTO: 07/08/1961
EDAD: 63
PROFESION: JUBILADA
ESTADO CIVIL: DIVORCIADA
TELEFONO: 3815146631 - 3815249348
DOMICILIO: PASAJE RAUL GALAN 4051
LOCALIDAD: SAN MIGUEL DE TUCUMAN
CORREO ELECTRONICO: mrm_corbala@gmail.com

DATOS DEL ACUSADO

LO RECONOCIO: NO
MOVILIDAD: Desconoce

DATOS IMPUTADO/S

NOMBRE: NO APORTA
APELLIDO: NO APORTA
DNI: NO APORTA
FECHA DE NACIMIENTO: NO APORTA
EDAD: NO APORTA
PROFESION: NO APORTA
ESTADO CIVIL: NO APORTA
TELEFONO: NO APORTA
DOMICILIO: NO APORTA
LOCALIDAD: NO APORTA
CORREO ELECTRONICO: NO APORTA
ALIAS: NO APORTA
OBSERVACIONES: NO APORTA

RELATO DEL HECHO

Que vivo y resido en el lugar que fijo como domicilio. Primero que nada quiero aclarar que tengo un terreno sin construcción ubicado en Barrio La Ovejera de esta ciudad, desde que tengo uso de memoria, el cual primero tuvo como dueño a mi difunto padre y luego a mi. Ahora bien, hace dos días atrás recibí el llamado telefónico de una vecina veraneante, la cual tiene casa al lado de mi terreno en esta ciudad, quien me ponía en conocimiento que en el interior de mi terreno se encontraba una bandera de colores. Atento a esto es que en el día de la fecha en horas de la mañana me hice presente junto con mi hijo, en el terreno en cuestión, corroborando así que en su interior se encontraba una bandera de colores como un arcoíris. Ante esto es que procedí a sacar dicha bandera ya que no fuimos nosotros quienes la colocamos, siendo esto una clara TURBACION A LA POSESION. Aclaro que mi terreno se encuentra alambrado en sus laterales, pero no así en su sector de frente y fondo, siendo este el único sin construcciones habiendo ya casas en sus alrededores, como también es que colocamos en el centro del terreno un letrero que se lee "PROPIEDAD PRIVADA". Hago constar que me encuentro en compañía de mi hijo de nombre MAXIMO CORBALAN, de profesión abogado, el cual es empleado judicial de la cámara penal, quien solicitó el permiso correspondiente en su lugar de trabajo para acompañarme en esta situación. Quiero decir también que la vecina que me aviso primeramente de esto no vio a persona alguna ingresar al terreno, solo vio la bandera ya colocada.-

DATOS TESTIGO/S

NOMBRE: NO APORTA
APELLIDO: NO APORTA
DNI: NO APORTA
FECHA DE NACIMIENTO: NO APORTA
EDAD: NO APORTA
PROFESION: NO APORTA
ESTADO CIVIL: NO APORTA
TELEFONO: NO APORTA
DOMICILIO: NO APORTA
LOCALIDAD: NO APORTA
CORREO ELECTRONICO: NO APORTA

En este acto se han puesto en conocimiento a la parte denunciante y se han tenido presentes los Derechos y Garantías de las Personas Víctimas de Delitos que se encuentran contemplados en el CPPT y la ley Nacional (N° 27.372). Especialmente se le han hecho conocer los siguientes derechos: a) A qué se le reciba de inmediato la denuncia; b) a recibir un trato digno y respetuoso y que sean mínimas las molestias derivadas del procedimiento; c) a que se respete su intimidad en la medida que no obstruya la investigación; d) a requerir medidas de protección para su seguridad, la de sus familiares y la de los testigos que declaren en su interés, a través de los órganos competentes; e) a examinar documentos y actuaciones, y a ser informada verbalmente sobre el estado del proceso y

la situación del imputado; f) a aportar información y pruebas durante la investigación; g). A requerir el reintegro de los efectos sustraídos y el cese del estado antijurídico producido por el hecho investigado en las cosas o efectos de su pertenencia, cuando ello corresponda según las disposiciones de ley, sin costo alguno h). Cuando sea niño, niña u adolescente, se le autorizará a que, durante los actos procesales, sea acompañado por personas de su confianza, siempre que ello no perjudique la defensa del imputado o los resultados de la investigación.

Con lo que finaliza el presente acto, previa lectura y ratificación de su contenido, sin tener nada que añadir ni enmendar, firmando el compareciente por ante mí de lo que doy fe. Quedando notificada este acto la persona denunciante de que en el plazo de 15 días hábiles debe concurrir por las oficinas del Ministerio Público Fiscal a los fines de tomar conocimiento sobre la resolución que se tomare en la presente actuación.

Volver

Editar

CONFIRMAR

Eliminar

IMPRIMIR

COSSIO FLORENCIA MARIA: SU DECLARACIÓN AMPLIATORIA COMO VICTIMA.

-----En la Comisaría de Tafi del Valle, Departamento de Homónimo, Provincia de Tucumán, a los Veintiún días del mes AGOSTO del año dos mil Veinticuatro, siendo horas Quince y veinte minutos, el funcionario de Policía que suscribe Oficial Ayudante SALGAN GASTON ALBERTO, dependiente del Departamento General de Policía, con prestación de servicios en esta Comisaría y en la misma cumpliendo las funciones de Auxiliar de Turno, asistido en este acto por la Sargento Mamani Nora, labro la presente a los fines y efectos legales de dejar debidamente documentado lo siguiente: Que consecuentemente con la tramitación de la presente CAUSA: DAÑOS, VICTIMA: COSSIO FLORENCIA MARIA, ACUSADO: COMUNIDAD INDIGENA DE TAFI DEL VALLE, DENUNCIADO: 21/08/2024, INTERVIENE: UNIDAD FISCAL DE DECISION TEMPRANA, ARCHIVO, DESESTIMACION Y SALIDAS ALTERNAS DEL CENTRO JUDICIAL DE MONTEROS, comparece en forma espontánea por ante esta Dependencia Policial una persona del sexo femenino identificada como COSSIO FLORENCIA MARIA, de nacionalidad argentina, instruido, estado civil: divorciada, de profesión: empleada, de 62 años de edad, DNI N° 14.661.826, con domicilio en psj. Raúl Galán nro. 4051, ciudad de San Miguel de Tucumán, teléfono celular n° 3815146631, la cual manifiesta sus deseos de ampliar la denuncia expuesta en esta dependencia policial en fecha 21/08/2024, declarando lo siguiente: Que recientemente me percaté de una nueva novedad en mi propiedad ubicada en barrio La Ovejera s/n, Tafi del Valle. Siendo así que, pude observar que además de los daños causados en mi alambrado, también me di cuenta que habían robado la cantidad de (14) catorce postes de madera de eucalipto y un total aproximado de (30) trabillas. En consecuencia, y no siendo para más el acto, luego de ser leído en voz alta y clara se da por finalizado el mismo, el que labro, sello y firmo junto al citado COSSIO FLORENCIA MARIA para constancia. Lo que

CERTIFICO

MARIA DEL PILAR RIOS, SU DECLARACION AMPLIATORIA

En la Ciudad de Tafi del Valle, Departamento Homónimo, a los diez días del mes de Agosto del año dos mil Veinticuatro, siendo horas Catorce y Veinte minutos, el funcionario de Policía que suscribe Of. Subayudante MOLINA FERNANDEZ JOAQUIN, dependiente del Departamento General de Policía, con prestación de servicios en esta Comisaría y en la misma cumpliendo las funciones de auxiliar de turno, secundado en este acto por la Sargento González Florencia, labro la presente a los fines y efectos legales de dejar debidamente documentado lo siguiente: En el día de la fecha y momentos ante de la hora indicada se hace presente en esta dependencia Policial la ciudadana MARIA DEL PILAR RIOS, Argentina, instruida, soltera, de 43 años de edad, DNI n° 28.884.185, con domicilio en Pasaje Benito Lynch 4779, San Miguel de Tucumán, celular 3815937008. Quien manifiesta en forma espontánea lo siguiente: primeramente quiero hacer constar que vivo y resido lugar que fijo como domicilio, y soy sobrina de la señora FLORENCIA MARIA COSSIO, DNI: 14661826, FECHA DE NACIMIENTO 07/08/1961, EDAD 63 AÑOS, DIVORCIADA, JUBILADA, DOMICILIO PASAJE RAUL GALAN 4051, SAN MIGUEL DE TUCUMAN, quien radicó una denuncia penal en la fecha 08/08/2024 por la causa: DELITOS CONTRA LA PROPIEDAD, VICTIMA: FLORENCIA MARIA COSSIO, AUTORES: A DETERMINAR, INTERVIENE, UNIDAD FISCAL DE DECISIÓN TEMPRANA, SUMARIO:D-394063/2024. - Me hago presente a los fines de dejar debidamente documentado lo siguiente, en el día de la fecha a horas 11:25 Aprox. me hice presente en el domicilio de veraneo de mi tía la señora COSSIO ubicado en Barrio La Ovejera de esta ciudad, en donde al llegar me di con la novedad de que habian robado un cartel con la leyenda que decía "Propiedad Privada", por lo que le comuniqué de inmediato dando la novedad a mi tía quien es la propietaria y ella me solicitó que narrara todo lo sucedido para agregar a la presente denuncia. En consecuencia, y no siendo para más el acto, se da por finalizado el mismo, el que sello y firmo para constancia junto a las partes figurantes de conformidad. Lo que CERTIFICO.-----



Joaquín Molina Fernández
OFICIAL SUB AYUDANTE
POLICIA DE TUCUMÁN

TELEFONO: 3816541152
DOMICILIO: ALVAREZ CORTEZARCO NRO. 123
LOCALIDAD: SAN MIGUEL DE TUCUMAN
CORREO ELECTRONICO: muelmoeyrtstata@yahoo.com.ar

25

TOS DEL ACUSADO

LO RECONOCIO: NO
MOVILIDAD: Desconoce

TOS IMPUTADO/S

OMBRE: LUIS ANTONIO
APELLIDO: ROLDAN
DNI: NO APORTA
FECHA DE NACIMIENTO: NO APORTA
EDAD: NO APORTA
PROFESION: NO APORTA
ESTADO CIVIL: NO APORTA
TELEFONO: NO APORTA
DOMICILIO: NO APORTA
LOCALIDAD: NO APORTA
CORREO ELECTRONICO: NO APORTA
ALIAS: NO APORTA
OBSERVACIONES: NO APORTA

LATO DEL HECHO

Primeramente, quiero dejar asentado que vivo y resido en el lugar que figuro como domicilio, ahora bien, los motivos de mi presentación en esta dependencia policial, es para radicar la siguiente denuncia: Que mi esposa COSSIO MARIA FLORENCIA es propietaria de un lote ubicado en barrio La Dreyena, Tafi del Valle. Siendo así que, en el día de ayer a horas 10.00 aproximadamente, me hice presente en el lote antes mencionado, junto con dos operarios de los cuales no recuerdo su nombre, para iniciar la construcción de una vivienda y terminar de delimitar el terreno con alambres y postes. Haciendo constar que en anteriores ocasiones estos delimitantes fueron dañados y robados, dejando en cuyas oportunidades denuncias asentadas al respecto. Como así también, quiero dejar asentado que antes de iniciar la obra en construcción, mis empleados estaban despejando la entrada al terreno, quitando piedras y demás estorbos, para así poder ingresar un camión con demás materiales de construcción. Es así que, mientras se estaba trabajando en el lugar, a horas 12.00 aproximadamente se hicieron presente de forma intimidatoria un grupo de personas, aproximadamente 15, las cuales abducían ser de la Comunidad Indígena del Pueblo Diaguita de Tafi del Valle, quienes directamente ingresaron al interior del lote sin mi autorización. Destacando particularmente a una de estas personas, la cual se identificó como ROLDAN DAMIAN, quien me decía a viva voz que no se podía edificar en el lugar, dirigiéndose de una forma intimidante a los empleados que tenía en el lugar. Es así que, procedí a comunicarme con la policía, siendo que en poco tiempo se hicieron presentes en el sitio, los cuales lograron calmar por momentos la situación. Sin embargo, al ver que extra gente comenzaba a instalarse en el predio, fue que comencé a grabar y sacar fotografías de lo que estaba ocurriendo, siendo en ese preciso momento que se acercó una persona la cual llevándose por su apariencia, no parecía ser de la comunidad indígena, el cual me decía de forma amenazante que dejase de filmar, y en caso de no hacerlo me quitaría el teléfono a la fuerza además de que me iba a agredir físicamente. Debido a esto, fue que los empleados que tenía a mi cargo, se tuvieron que retirar debido al impedimento que les ponían la gente de la comunidad de llevar a cabo el trabajo encomendado. No obstante, a ello, opte para quedarme en el lugar, para resguardar mi material de construcción, luego de que el personal policial también se retirase del lugar. A posterior, en el día de la fecha, luego de haber dormido en mi automóvil particular toda la noche, a horas 09.00 aproximadamente, la gente de la comunidad comenzaron a instalar una carpa, haciendo constar que en el lugar había mas o menos unas 20 personas, de las cuales puedo asegurar que la mayoría se había quedado la noche anterior, destacando que las mismas habían hecho inclusive una fogata en el interior de la propiedad. Luego a horas 11.00 aproximadamente se apersono en el lugar, nuevamente el señor ROLDAN DAMIAN junto con un hombre de traje, observando brevemente lo que estaba pasando para luego retirarse. A horas 12.00 logre contactarme con una persona para que me diera lugar en la casa de su madre para que poder dejar los materiales de construcción, lugar donde estarían en buen resguardo. Recientemente un vecino cerca de la zona de nombre ORLANDO me informó que gente de la comunidad comenzaron a alambra la propiedad en cuestión. Por ultimo dejo asentado que, tengo en mi teléfono celular, tanto fotografías como videos los cuales estoy dispuesto a aportar, como así también, aportare en un futuro los documentos del lote de mi esposa.

OS TESTIGO/S

NOMBRE: NO APORTA
APELLIDO: NO APORTA
DNI: NO APORTA
FECHA DE NACIMIENTO: NO APORTA
EDAD: NO APORTA
PROFESION: NO APORTA
ESTADO CIVIL: NO APORTA
TELEFONO: NO APORTA
DOMICILIO: NO APORTA
LOCALIDAD: NO APORTA
CORREO ELECTRONICO: NO APORTA

FUNCIONARIO CON EL QUE SE COMUNICÓ: DR. LAURENCE
INSTRUCCIONES QUE DIÓ: Que se actúe conforme al procedimiento

En el acto se han puesto en conocimiento a la parte denunciante y se han tenido presentes los Derechos y Garantías de las Personas Víctimas de Delitos que se encuentran contemplados en el PT y la Ley Nacional (N° 27.372). Especialmente se le han hecho conocer los siguientes derechos: a) A que se le reciba de inmediato la denuncia; b) a recibir un trato digno y respetuoso y que sean oídas las molestias derivadas del procedimiento; c) a que se respete su intimidad en la medida que no obstruya la investigación; d) a requerir medidas de protección para su seguridad, la de sus familiares y la de los testigos que declaren en su interés, a través de los órganos competentes; e) la examinar documentos y actuaciones, y a ser informada verbalmente sobre el estado del proceso y situación del imputado; f) a aportar información y pruebas durante la investigación; g) A requerir el reintegro de los efectos sustraídos y el cese del estado antijurídico producido por el hecho investigado en las cosas o efectos de su pertenencia, cuando ello corresponda según las disposiciones de ley, sin costo alguno h) Cuando sea niño, niña u adolescente, se le autorizará a que, ante los actos procesales, sea acompañado por personas de su confianza, siempre que ello no perjudique la defensa del imputado o los resultados de la investigación.