




P304010000002534

PROVINCIA DE TUCUMAN

CENTRO JUDICIAL MONTEROS



1

Juzgado Civil en Documentos y Locaciones I

INICIADO: 17/12/2024

N° EXPTE: 190/24

ACTOR: OCAMPO JUANA MARIA MERCEDES Y OTRO

DEMANDADO: IPARRAGUIRRE PAULA Y OTROS

CAUSA: AMPARO A LA SIMPLE TENENCIA

JUEZ: DRA. MARÍA GABRIELA RODRÍGUEZ DUSING

SECRETARIO:

JUZGADO DE PAZ

TAFÍ DEL VALLE

PROVINCIA DE TUCUMÁN

**Demanda iniciada por: JUANA MARIA MERCEDES
OCAMPO Y OTROS.**

Contra: IPARRAGUIRRE PAULA Y OTROS.-

S/ AMPARO A LA SIMPLE TENENCIA.-

Iniciada: 14 de Noviembre de 2023.-

Terminada: el de de 20...

AÑO 2021.-

PIDE AMPARO A LA SIMPLE TENENCIA**SR/A. JUEZ DE PAZ CON JURISDICCION EN TAFI DEL VALLE****JUICIO: "JUANA MARIA MERCEDES OCAMPO Y OTROS c/ IPARRAGUIRRE PAULA Y OTROS s/ AMPARO A LA SIMPLE TENENCIA**

JUANA MARIA MERCEDES OCAMPO, D.N.I. N° 27.400.913, argentina, casada, mayor de edad, con domicilio real en B° Independencia, Manzana C, Duplex 03 de la Localidad de San Miguel de Tucumán – TUCUMAN, Propietaria junto a mi esposo el Sr Rubén Darío Leas de una fracción de un terreno ubicado en la Localidad de La Ovejera -Tafi del Valle. Ante el/la Sr/a. Juez/a de Paz me presento y respetuosamente digo:

I.- OBJETO

Por derecho propio, vengo a solicitar AMPARO A LA SIMPLE TENENCIA, en contra de IPARRAGUIRRE PAULA. Y quienes resultaren autores de la turbación y/o usurpación de la posesión y tenencia de un terreno ubicado en la Localidad de La Ovejera -Tafi del Valle. Plano para Prescripción Adquisitiva N° 25.898/95 - Expte. N° 9385/P/95 se identifica como FRACCION UNO y consta de las siguientes medidas perimetrales: al Norte, 25,00 metros; al Sur, 35,00 metros; al Este 33,00 metros y al Oeste, 46,00 metros, lo que totaliza una superficie aproximada de: 1.000m2, Y Linda: al Norte, con Zanjón; al Sur, Camino Público de por medio con Miguel Angel Reyes; al Este, con Fracción Dos y al Oeste, con Adriana Martinez. NOMENCLATURA CATASTRAL del inmueble de Mayor Extensión: Padrón: 81.234.- Padrón Municipal: 5135 - Matrícula Catastral y Número de Orden: 35.232/2901- Circunscripción: III - Sección: D - Lámina: 384 - Parcela: 113a(144); que me pertenece; y donde se produjo la turbación y/o usurpación. También acompaño copia de la denuncia policial realizada. EL Terreno en cuestión me corresponde por contrato de cesión de acciones y derechos posesorios otorgado por el Sr. JUAN CARLOS BARBEITO DNI N° 16.130.940 MEDIANTE ACTUACION NOTARIAL REALIZADA EL DIA 09/03/2023 ANTE EL ESCRIBANO PUBLICO AUTORIZANTE SR. ESTEBAN TERAN (H), conforme consta en instrumento privado que en copia se adjunta a la presente como prueba documental. Y desde esa fecha es que tengo la posesión y tenencia.

II.- HECHOS

El miércoles 08 de noviembre de 2023 la ciudadana IPARRAGUIRRE PAULA hizo instalar un medidor de luz de la empresa EDET e hizo colocar un alambre sobre otro que estaba puesto anteriormente por quien suscribe, cuando por vecinos tomo conocimientos del hecho. Me apersono en el lugar sin poder encontrar a los turbadores/usurpadores del inmueble.

III.- LEGITIMACION

Por ello y atento lo dispuesto por el art. 40 y cctes de la Ley 485, art, 65 inc dO y cc. De la Ley 6238 es que vengo a solicitar el amparo a la simple tenencia, a fin de que el Sr. Juez ordene a quién o quienes resulten autores, a cesar en los actos de

turbación, con remoción de lo que hubiere sido realizado o instalado por los mismos, y eventualmente, restituir a mi parte el inmueble arriba mencionado, en caso de que la turbación se hubiera consolidado, bajo apercibimiento de ley.

Invoco también, lo expresado por nuestro Superior Tribunal: " El amparo a la simple tenencia constituye una medida de carácter jurídico policial; es un remedio rápido y sumario previsto para determinadas situaciones de hecho. Es una medida procesal de naturaleza policial tendiente a restablecer el estado anterior de las cosas impidiendo que cada cual haga justicia por mano propia, con la consiguiente alteración del orden público y escarnio del derecho. No es una acción posesoria propiamente dicha ni una acción real, sino una disposición de Orden Público tendiente a restablecer el orden alterado."

En este sentido, solicito se fije día y hora para que tenga lugar la inspección ocular prescripta en el art. 29 de la ley citada, la que me deberá ser notificada.

En dicha medida deberá inspeccionarse el inmueble en litigio, se tomará declaración a las personas que hubiere en el lugar y se determinará quien o quienes son los autores de los actos de turbación, notificándose en ese acto de la demanda.

IV.- PETITORIO

Por lo expuesto, solicito

- 1) Me tenga por presentada en el carácter invocado, con domicilio denunciado y legal constituido, y se me dé intervención de ley.
- 2) Se fije día y hora para que tenga lugar la inspección y se practique la misma conforme a lo antes solicitado.
- 3) Oportunamente, se haga lugar a la presente acción, ordenando la restitución del inmueble mencionado, el cese de la invasión y desalojo del terreno que constituye el inmueble en cuestión y se me entregue libre de ocupantes y ocupación el mismo, bajo apercibimiento de ser lanzado el/la o los/las accionado/as con el auxilio de la fuerza pública.
- 4) Hago expresa reserva del derecho de ejercer acciones por daños.
- 5) Costas a la parte accionada.

PROVEER DE CONFORMIDAD

SERA JUSTICIA




JUANA MARIA M. OCAMPO
DNI: 27400913
CEL: 381-6757149

OTRO SI DIGO: Terreno Ubicado en la Zona denominada ②
"Loma de la Orejón". Referencia ubica el terreno al lado
de una vivienda color bordo de dos plantas en una curva.
Constituyo domicilio procesal en los Estrados del Juzgado.



JUANA MARIA M. OCAMPO
DNI: 27400.913
Cel: 381.6757149

TAFI DEL VALLE, 14 DE NOVIEMBRE DE 2023 SIGUENDO HORA 12:40
RECIBIDO PRESENTACION DE AMPARO JN 25. y copia simple CN 35.



DONRADO QUINTO
ENCARGADO MAYOR
JUZ. TAFI DEL VALLE






01661228

CESION DE ACCIONES Y DERECHOS POSESORIOS: Otorgada por el Sr. **JUAN CARLOS BARBEITO** a favor de la Sra. **JUANA MARIA MERCEDES OCAMPO**. Por: \$ 500.000.- **ESCRITURA NUMERO TREINTA Y OCHO (38.-)**

En la ciudad de San Miguel de Tucumán, Capital de la Provincia del mismo nombre, República Argentina, a nueve de Marzo de dos mil veintitrés, ante mí, **Horacio Esteban TERAN (H)**, Escribano Público Autorizante, Adscripto al Registro Notarial número cincuenta y siete, comparecen por una parte y en adelante denominado El Cedente, el señor **Juan Carlos BARBEITO**, documento nacional de identidad número: 16.130.940 - CUIT/L N° 20-16130940-1, nacido el 28/03/1.963, de estado civil soltero y con domicilio en calle Los Radales N° 4846 de la Localidad de Los Arrayanes, El Bolsón, Departamento de Bariloche de la Provincia de Río Negro de esta República, de tránsito aquí; y por la otra parte como La Cesionaria lo hace la señora **Juana María Mercedes OCAMPO**, documento nacional de identidad número: 27.400.913 - CUIT/L N° 27-27400913-1, nacida el 27/02/1.980, de estado civil casada en primeras nupcias con el señor Rubén Darío LEAS y con domicilio en el Barrio Independencia, Manzana C, Duplex 03 de esta ciudad; ambos comparecientes son argentinos, mayores de edad, personas de mi conocimiento conforme Art. 306, inc. a) del Código Civil y Comercial de la Nación, doy fe, así como que concurren a este acto por sí y en ejercicio de sus propios derechos. Y en tal carácter, El Cedente, manifiesta que **CEDE y/o TRANSFIERE** a favor de la señora **Juana María Mercedes OCAMPO**, antes nombrada, quién acepta de conformidad, la totalidad de las Acciones y Derechos Posesorios que tiene y le corresponden o puedan corresponderle sobre una Fracción de Terreno que forma parte de un inmueble de mayor extensión, con todo lo en ella plantado, cercado y demás adherido al suelo, ubicada en la Localidad de la Ovejería, Departamento de Taí del Valle de esta Provincia, la que según Plano para Prescripción Adquisitiva N°


25.898/95 - Expte. N° 9385/P/95 se identifica como **FRACCION UNO** y consta de las siguientes medidas perimetrales: al Norte, 25,00 metros; al Sur, 35,00 metros; al Este, 33,00 metros y al Oeste, 46,00 metros, lo que totaliza una superficie aproximada de: 1.000m², o de lo que en más o en menos resulte de la mensura definitiva a practicarse en el futuro, situación que La Cesionaria manifiesta conocer y aceptar de conformidad. Y Linda: al Norte, con Zanjón; al Sur, Camino Público de por medio con Miguel Angel Reyes; al Este, con Fracción Dos y al Oeste, con Adriana Martinez. **NOMENCLATURA CATASTRAL** del inmueble de Mayor Extensión: **Padrón: 81.234.-** Padrón Municipal: 5135 - Matrícula Catastral y Número de Orden: 35.232/2901 - Circunscripción: III - Sección: D - Lámina: 384 - Parcela: 113a(144). **LE CORRESPONDE:** al Cedente la Fracción de Terreno antes descripta por compra que le realizó al señor Guillermo Luis Alberto VILLOLDO mediante Boleto de Compra Venta de Derechos Posesorios de fecha 04/08/2008, cuyo ejemplar debidamente sellado por la Dirección General de Rentas de esta Provincia y con sus firmas certificadas, en copia autenticada procedo a agregar por cabeza de la presente escritura, doy fe, él que doy por reproducido en este lugar a todos sus efectos legales. A su vez le correspondió al señor Guillermo Luis Alberto VILLOLDO por la posesión que ejerció sobre la misma ya sea por sí, por su antecesor y otros hace más de 20 años, en forma pública, pacífica, quieta, ininterrumpida, de buena fe y con animus domini. Ambas partes continúan diciendo que la presente Cesión la realizan a los fines de exteriorizar la continuación de la posesión en los términos del artículo 1901 del Código Civil y Comercial de la Nación por lo que La Cesionaria declara conocer el alcance de la misma, que requerirá el ulterior pronunciamiento judicial en un proceso de usucapión para obtener el título de propiedad, siendo todos los gastos del proceso judicial y del plano de mensura para usucapir por cuenta y cargo exclusivo de ésta última. Por su



01661229

parte El Cedente agrega que se compromete a entregar a La Cesionaria copias de todos los elementos de prueba que tiene en su poder para acreditar la posesión invocada sobre el inmueble antes descrito, situación que La Cesionaria manifiesta conocer y aceptar de conformidad. Hago constar que para la presente operación no se presenta Certificado de Ley por ser así lo convenido y solicitado por ambas partes, liberando a la escribanía interviniente de toda responsabilidad al respecto. Por su parte El Cedente manifiesta que no se encuentra inhibido para disponer de sus bienes y que sobre la Fracción de Terreno objeto de la presente escritura no se registran embargos, hipotecas, ni pesan otros derechos reales, gravámenes, interdicción o restricción alguna y que la misma no fue cedida con anterioridad a terceros, obligándose a responder por evicción y vicios conforme a derecho. IMPUESTOS: La Cesionaria manifiesta que asume y toma a su exclusivo cargo todo saldo de deudor que registre la citada fracción por los rubros fiscales, liberándolo al Cedente de toda responsabilidad al respecto. **BAJO TALES CONCEPTOS** se formaliza esta Cesión por el precio total y convenido oportunamente de **PESOS QUINIENTOS MIL.- (\$ 500.000.-)** que La Cesionaria manifiesta haber abonado en su totalidad con anterioridad a este acto, en dinero en efectivo, en manos del Cedente y a su entera satisfacción, por lo que éste último le otorga por dicho importe y a través de la presente escritura suficiente recibo y carta de pago en forma, y en consecuencia le transmite todos los derechos posesorios antes citados, para que dispongan libremente de ellos y los ejercite como legítima dueña, colocándola en el mismo lugar, orden, grado y prelación que tenía, siendo por cuenta y cargo exclusivo de La Cesionaria mantenerse en el goce de los derechos aquí cedidos, gestionar y tramitar el ulterior reconocimiento administrativo y/o judicial de los mismos como así también todas las costas, costos, honorarios y demás gastos que ello demande. Por su parte El Cedente agrega que ha entregado con anterioridad a este acto a La Cesionaria la posesión

real, material y efectiva de la Fracción de Terreno que por este acto le transfiere, quién así manifiesta haberla recibido de conformidad, libre de todo otro ocupante u ocupación alguna. Por último, ambas partes manifiestan que contratan de buena fe, que han tenido el debido asesoramiento jurídico antes de realizar esta operación y que se trata de una cesión a precio fijo e inamovible. **ENTERADA** la señora **Juana María Mercedes OCAMPO**, de los términos y contenido de esta escritura de cesión de acciones y derechos posesorios efectuada a su favor, por su parte la acepta y presta conformidad con la misma, agregando que ya se encuentra en posesión real, material y efectiva de la Fracción de Terreno que por este acto adquiere. **LEIDA y ratificada** en todas sus partes, así la otorgan y firman los comparecientes de conformidad, todo por ante mí, que doy fe.- Sellos M números: 01472472 y 01472473.- JUAN CARLOS BARBEITO. MARIA MERCEDES OCAMPO. HORACIO ESTEBAN TERAN (h). Está mi sello. **CONCUERDA** con su escritura matriz, que pasó por ante mí en este Registro de mi Adscripción, Protocolo del corriente año, repuesta con el sellado de Ley. Para la Cesionaria, expido este **PRIMER TESTIMONIO** en dos fojas de Actuación Notarial que firmo y sello en el lugar y fecha de su otorgamiento.-



6

PODER JUDICIAL DE TUCUMÁN
CENTRO JUDICIAL MONTEROS
Juzgado de Paz de Tafi del Valle

ACTUACIONES N°: 57856/23



H31018266819

JUICIO: OCAMPO JUANA MARIA MERCEDES Y OTROS c/ IPRRAGUIRRE PAULA Y OTROS s/ AMPARO A LA SIMPLE TENENCIA - 57856/23

TAFI DEL VALLE, TUCUMAN. 22 de noviembre de 2023

En el día de la fecha, siendo las **12:40** horas, se recibe el presente AMPARO A LA SIMPLE TENENCIA, en **05** fojas, pase a despacho para su conocimiento y demas efectos.-

CC



**JUICIO: OCAMPO JUANA MERCEDES Y OTROS c/ IPARRAGUIRRE PAULA Y OTROS s/
AMPARO A LA SIMPLE TENENCIA. –**

Tafí del Valle, 23 de febrero de 2024.-

VISTO:

La presentación de la Sra. Juana Mercedes Ocampo, D.N.I. Nº 27.400.913, en contra de Paula Iparraguirre Y Otros, de fecha 14/11/2023 y encontrándose este Juzgado competente, fíjese fecha para el día 04/03/2024 a hs. 09:30 para que este Juzgado de Paz se constituya en el predio objeto de litigio ubicado en La Ovejería, Tafí del Valle, Lote identificado como Fracción 1, medidas: al Norte 25 mts., al Sur 35 mts., al Este 33 mts., y al Oeste 46 mts, lo que totaliza una superficie aproximada de 1.000 m2; y linda al Norte con zanjón, al Sur camino público, de por medio con Miguel Ángel Reyes, al Este con Fracción 2 y al Oeste con Adriana Martínez, del inmueble de mayor extensión Padrón Nº 81234, Padrón Municipal Nº 5135. Mat. Cat. Y Nº de Orden 35232/2901, Circ. III, Sec. D, Lámina 384, Parcela 113 a (144), a los fines de cumplir con lo ordenado por el art. 40 de la Ley 4815. La actora deberá proveer la movilidad correspondiente.

Requírase acompañamiento y auxilio de la fuerza pública. NOTIFÍQUESE. -



Dr. VICENTE JUAN RAMON
JUEZ DE PAZ
JUZGADO DE PAZ DE EL MOLLAR

8

PODER JUDICIAL DE TUCUMÁN. -

JUSTICIA DE PAZ

Tafí del Valle, Pcia. de Tucumán, 23 de febrero de 2024.-

Juzgado: DE PAZ DETAFÍ DEL VALLE

Actor: OCAMPO JUANA MARÍA MERCEDES Y
OTROS

Demandado: IPARRAGUIRRE PAULA Y OTROS

Objeto: AMPARO A LA SIMPLE TENENCIA

Se notifica a: OCAMPO JUANA MARÍA MERCEDES en Estrados del Juzgado de Paz y mediante
vía Whats App al Celular N° 3816757149.-el siguiente:

PROVEIDO

Tafí del Valle, 23 de febrero de 2024.- VISTO: La presentación de la Sra. Juana Mercedes Ocampo, D.N.I. N° 27.400.913, en contra de Paula Iparraguirre Y Otros, de fecha 14/11/2023 y encontrándose este Juzgado competente, fíjese fecha para el día 04/03/2024 a hs. 09:30 para que este Juzgado de Paz se constituya en el predio objeto de litigio ubicado en La Ovejería, Tafí del Valle, Lote identificado como Fracción 1, medidas: al Norte 25 mts., al Sur 35 mts., al Este 33 mts., y al Oeste 46 mts, lo que totaliza una superficie aproximada de 1.000 m2; y linda al Norte con zanjón, al Sur camino público, de por medio con Miguel Ángel Reyes, al Este con Fracción 2 y al Oeste con Adriana Martínez, del inmueble de mayor extensión Padrón N° 81234, Padrón Municipal N° 5135. Mat. Cat. Y N° de Orden 35232/2901, Circ. III, Sec. D, Lámina 384, Parcela 113 a (144), a los fines de cumplir con lo ordenado por el art. 40 de la Ley 4815. La actora deberá proveer la movilidad correspondiente. Requiérase acompañamiento y auxilio de la fuerza pública. NOTIFÍQUESE. -

QUEDA UD. DEBIDAMENTE NOTIFICADO. -

Diligencia: Tafí del Valle, Pcia Tucumán 23 de Febrero de 2024.
Se Notifica a Juana Maria Mercedes y otros en los Estrados
del Juzgado de Paz, y via Wasat 3816757149.

FIRMA DE LA PERSONA QUE RECIBE LA CÉDULA



IVAN LOPEZIC
PROSECRETARIO CAT. C
JUZGADO DE PAZ DE TAFI DEL VALLE
OFICIAL NOTIFICADOR

PODER JUDICIAL DE TUCUMÁN. -

JUSTICIA DE PAZ

Tafí del Valle, Pcia. de Tucumán, 23 de febrero de 2024.-

Juzgado: DE PAZ DETAFÍ DEL VALLE

Actor: OCAMPO JUANA MARÍA MERCEDES Y
OTROS

Demandado: IPARRAGUIRRE PAULA Y OTROS

Objeto: AMPARO A LA SIMPLE TENENCIA

Se notifica a: IPARRAGUIRRE PAULA Y OTROS mediante vía Whats App al Celular N° 32492458083.el siguiente:

PROVEIDO

Tafí del Valle, 23 de febrero de 2024.- VISTO: La presentación de la Sra. Juana Mercedes Ocampo, D.N.I. N° 27.400.913, en contra de Paula Iparraguirre Y Otros, de fecha 14/11/2023 y encontrándose este Juzgado competente, fíjese fecha para el día 04/03/2024 a hs. 09:30 para que este Juzgado de Paz se constituya en el predio objeto de litigio ubicado en La Ovejería, Tafí del Valle, Lote identificado como Fracción 1, medidas: al Norte 25 mts., al Sur 35 mts., al Este 33 mts., y al Oeste 46 mts, lo que totaliza una superficie aproximada de 1.000 m2; y linda al Norte con zanjón, al Sur camino público, de por medio con Miguel Ángel Reyes, al Este con Fracción 2 y al Oeste con Adriana Martínez, del inmueble de mayor extensión Padrón N° 81234, Padrón Municipal N° 5135. Mat. Cat. Y N° de Orden 35232/2901, Circ. III, Sec. D, Lámina 384, Parcela 113 a (144), a los fines de cumplir con lo ordenado por el art. 40 de la Ley 4815. La actora deberá proveer la movilidad correspondiente. Requierase acompañamiento y auxilio de la fuerza pública. NOTIFÍQUESE. -

QUEDA UD. DEBIDAMENTE NOTIFICADO. -

Diligencia: *Tafí del Valle, 23 de Febrero de 2024. En la fecha siendo hs. 9:55 Se notifica vía Whatsap al Cel/ 32492458083 a la Sra. Iparraguirre Paula y otros.*

FIRMA DE LA PERSONA QUE RECIBE LA CÉDULA



[Signature]
OFICIAL NOTIFICADOR
IVAN LOHEZIC
PROSECRETARIO CAT. C
JUZGADO DE PAZ DE TAFÍ DEL VALLE

Juicio: Juana María Mercedes Ocampo y Otros c/ Sparraquierre Paula y Otros
"Amparo a la Simple Tenencia".

En Taquí del Valle, Dpto. Taquí del Valle,
 Prov. de Tucumán, Rep. Argentina; a 04 de marzo de 2024, siendo
 las 09,30, el Juez ad. de Paz de Taquí del Valle, dando cumplimiento
 to con el Decreto de fecha 23/02/24; se constituye en el inmueble
 de la litis sito en la Dijejería de esta jurisdicción, causa: "OCAMPO
 JUANA MARÍA MERCEDES Y OTROS c/ SPARRAGUIERRE PAULA Y OTROS
 AMPARO A LA SIMPLE TENENCIA". Nos acompañan los Cobos
 Neteli MAMAKI, c. 8732 y el Agente Braian HEREDIA, c. 13.077.
 Se encuentra presente lo Sr. Juana María Mercedes OCAMPO,
 D.N.I. N° 27.400.913, ostra y por la parte demandada lo Sr.
 María Luisa SANTAMARINA, D.N.I. N° 17.619.215, apoderada de
 lo Sr. Paula SPARRAGUIERRE (Cuyo poder acompaña en Amparo
 a la Simple Tenencia iniciado por lo Sr. María Luisa Santamarina
 en fecha 03/02/2024, con folio: "SANTAMARINA MARÍA LUISA c/ LEAS
 MARÍA JOSÉ c/ AMPARO A LA SIMPLE TENENCIA", que coincide con
 el presente caso, razón por la cual se procede a acumular
 ambos procesos, por razones de economía procesal. El predio
 en litis mide al Norte: 25 mts, sin delimitación física,
 al Sur: 35 mts, delimitados con postes y trabillos de madera
 y tres hebras de alambre liso. Al Oeste mide 46 mts, delimitado
 todo solamente por 37 mts de tela metálica y postes de madera
 con ocho hebras de alambres. Y al ~~Oeste~~ Este: 33 mts, sin

delimitación física. Todos estos predios son aproximados. En el interior no se observan construcciones ni cultivos. Demás detalles constan en el Croquis ~~en~~ a mano alzada y fotografías que se toman del lugar y se adjuntan al presente. Se aclara que en el Sector Sur Este, dentro del predio en litigio no encuentro un predio de luz de EDET N° 0355 4471. Solicito al Jefe Político de San Juan María Mercedes Ocampo y manifiesto que notifica la denuncia presentada y que cuando compró el terreno dejó una puerta de acceso en el sector Sur Oeste y que después lo encontró cerrado; también pusieron plantas que fueran secadas. Se aclara que el predio descrito no se encuentra dentro del predio de este campesino. Se Tomo la palabra la Sra. María Luisa Santomarina y manifestó lo siguiente: Quien dice que este terreno forma parte de una mayor extensión de la Sucatán Frío Libre que yo como sucesora y en acuerdo con los otros sucesores le vendí en agosto de 2016 a la Sra. Paula Ibarra que quedándose como propietaria de la mayor extensión. En ese momento Paula pide un predio a EDET, que mantiene vigente hasta el momento y tiene su correspondiente factura. En el 2020 hubo un intento de usurpación de predio por mi como su opacadora y aminoración en lo manifestado sobre el dom-

bre ya lo mandé a Mario Reyes a errar y quite' los flou-
tos que habían puesto internados que había una usura-
dor, siempre en mi condición de operador - es todo
con lo que se da por finalizado el acto firmados por constan-
cia para pecturo. Lo fecho es por vole. -


27.400.913

3432.-


17.619.215

H3577




Dr. VICENTE JUAN RAMON
JUEZ DE PAZ
JUZGADO DE PAZ DE TAFI DEL VALLE

A continuación