

476. CESION DE ACCIONES Y DERECHOS POSESORIOS del CINCUENTA POR CIENTO INDIVISO-PRIMER TESTIMONIO ESCRITURA NUMERO CUATROCIENTOS SETENTA Y SEIS. En la ciudad de Famaila, Departamento Famaila, Provincia de Tucumán, República Argentina, a los trece (13) días del mes de Diciembre del año dos mil diecinueve, ante mi: **ANA GABRIELA DELLOCA**, Escribana Pública Autorizante, Titular del Registro Numero **CIENTO QUINCE** de esta Provincia, comparecen por una parte la señora **TEOFILA BLANCA SORIA**, Documento Nacional de Identidad numero tres millones dos mil setecientos setenta y siete (3.002.777), CUIL 27- 03002777- 4, nacida el 17- 06- 1933, casada en segundas nupcias con Juan Dionisio RIVADENEIRA, Documento Nacional de Identidad numero ocho millones cincuenta y tres mil setecientos ochenta y tres (8.053.783), CUIL 20- 08053783- 3, nacido el 24- 08- 1943, domiciliados en la Localidad de La Rinconada, La Fronterita, Departamento Famaila de esta Provincia, quien presente otorga su **Asentimiento conyugal**, firmando en prueba de ello y por la otra parte la señora **RAMONA del CARMEN RIVADENEIRA**, Documento Nacional de Identidad numero dieciocho millones ciento cincuenta y nueve mil setenta y uno (18.159.071), CUIL 27- 18159071- 3, nacida el 16- 09- 1967, casada en primeras nupcias con Aldo Horacio Ponce, domiciliada en la Localidad de La Rinconada, La Fronterita, Departamento Famaila de esta Provincia.- Las comparecientes son argentinas, mayores de edad, personas que identifico a tenor del artículo 306 inciso A del Código Civil y Comercial de la Nación, doy fe. Asi como que concurren al presente acto por si y en ejercicio de sus propios derechos.


Manifestación Preliminar: Las comparecientes, expresan: Que la capacidad para este acto es presumida por ley, de acuerdo a los principios de la buena fe y con carácter de Declaración Jurada manifiestan: Que no se encuentra restringida ni limitada su capacidad juridica para realizar la presente operación ni tampoco en trámite un pedido de restricción o limitación a dicha capacidad. **NATURALEZA DEL ACTO: CESION DE DERECHOS**




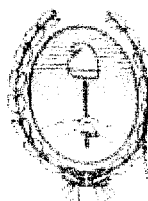
POSESORIOS Y la señora **TEOFILA BLANCA SORIA** EXPONE: Que CEDE **CINCUENTA POR CIENTO (50%) INDIVISO** de la totalidad de los **DERECHOS POSESORIOS** que tiene le corresponden o puedan corresponderle como poseedora en forma pública pacífica e ininterrumpida desde hace aproximadamente Setenta (70) años, de un inmueble que es parte de otro en mayor extensión, ubicado en Río Caspinchango- Ruta Provincial n° 324 intersección Ruta Provincial n° 356, lugar denominado La Rinconada, Departamento Famaila de esta Provincia, Compuesta según Plano para Prescripción Adquisitiva n° 78.673/ 18 aprobado por la Dirección General de Catastro Parcelario de la Provincia en Expte. n° 30.974- M- 16 con fecha 17- 10- 2018, de las siguientes medidas perimetrales: Puntos 1- 2 462,56m., 2- 3: 159,82m., 3- 4: 144,10m., 4- 5: 181,78m., 5- 6: 350,00m., 6- 7: 482,81m., 7- 8: 71,55m., 8- 9: 94,00m., 9- 10: 94,46m., 10- 1 de partida: 1041,42m., Lindando: al Norte: Árbol Mora del Monte, Teófila Blanca Soria- Baldío- Padrón: 176.724, Sud: Río Caspinchango, Este: Padrón 176.724- Teófila Blanca Soria- Baldío y Camino de Acceso y Río Caspinchango, y al Oeste: Árboles en línea recta, Padrón 176.723- AMPERE SA. Baldío, Árbol Mora del Monte y Padrón 75.335- José Minetti y Cía. Baldío. Superficie Total: 50Has. 6647,0541m2. **NOMENCLATURA CATASTRAL:** (De la mayor extensión) Padrón: **375.086**, Matricula/ Orden: 14.711/ 809, Circunscripción: I, Sección: E, Manzana ó Lamina: 221, Partela: 3M. Padrón Municipal: **375.086**, todo de acuerdo al Plano de Mensura de Prescripción Adquisitiva relacionado precedentemente, el que suscripto por las partes agrego a la presente, doy fe. **PRECIO:** La presente Cesión se realiza por el precio único, total y convenido de **PESOS TRESCIENTOS VEINTE MIL (\$320.000)** importe este que las partes manifiestan fueron integralmente abonados por La cesionaria a La Cedente con anterioridad a este acto, en dinero efectivo y a su entera satisfacción, sirviendo la presente de suficiente recibo de pago total en forma, por lo que La Cedente subroga a La cesionaria en todos los derechos y acciones de que se trata para que colocándose en su



mismo lugar de grado y relación, disponga de ellos como legítima dueña con arreglo a derecho. Motivo por el cual otorga **PODER ESPECIAL IRREVOCABLE** aun post mortem -por el término de Treinta (30) años y para luego de su vencimiento valer como poder común, a efectos de iniciar, proseguir y substanciar hasta su total terminación el juicio correspondiente, de acuerdo a las acciones derivadas de esta cesión, autorizándola expresamente a suscribir en caso de ser necesario, escritos, notas, formularios, solicitar de las distintas reparticiones los certificados de libres deudas de impuestos -como así también realizar cualesquier trámite que le fuera requerido y por mas personal que este fuera y que hagan a sus derechos, todo ello hasta la obtención de la respectiva Hijuela. Enterada La Cesionaria de esta escritura de cesión a su favor manifiesta conformidad con la misma y la acepta en todas sus partes agregando: Que se encuentra en posesión efectiva y material de la parte indivisa del inmueble que por este acto adquiere. **CONSTANCIAS NOTARIALES:** De las averiguaciones practicadas por mí la autorizante, ante el Registro Inmobiliario, **RESULTA:** Que La Cedente no se encuentra inhibida para disponer de sus bienes - declarando en el carácter de **Declaración Jurada:** Que la parte indivisa transferida mediante este acto, no fue cedida ni dispuesta con anterioridad bajo ningún título o concepto, como así también el carácter que invoca La cedente, desligándome en forma total de responsabilidad alguna debido a que tuvieron debido asesoramiento, comprometiéndose y responsabilizándose La cesionaria por la publicidad de la presente ante quien corresponda. Leída que les es a las comparecientes en alta voz se ratifican de su contenido y suscribe la presente la Cesionaria por ante mí -en tanto que La cedente estampa su Impresión Dígito Pulgar Derecha por encontrarse imposibilitada a hacerlo, haciéndolo a su ruego los señores **HECTOR ADRIAN FLORES**, DNI nº 13.619.235, CUIL 20- 13619235- 4, nacido el 28- 02- 1960, domiciliado en calle sin numero- Estación Padilla- Famailla y **CAROLINA GISSEL GANIN**, DNI nº 32.322.006, CUIL 27- 32322006- 4, nacida el 22- 06- 1986, domiciliada en Mza: B, Casa: 4- Barrio 120



AGENCIACIÓN NOTARIAL



N 01415655
CE UN CU UN CE CE CE

viviendas: Familia, argentinos, mayores de edad, a quienes identifico a tenor del inciso A del artículo 636 del Código civil y Comercial de la Nación, quienes firman en prueba de ello de lo cual y del contenido del acto, doy fe. Sellos Notariales n°s. 01257951 y 01257952, Serie M. Hay una Impresión Dígito Pulgar Derecha y cuatro firmas ilegibles y aclaración de las mismas. Ante mí **ANA GABRIELA DELLOCA** Esta mi firma y sello. **CONCUERDA:** Con su escritura matriz autorizada ante mí en el Protocolo de este registro a mi cargo. Para los interesados expido este **PRIMER TESTIMONIO** que firmo y sello en el lugar de su otorgamiento.

[Handwritten signature]

DIRECCION DE RENTAS

Municipalidad de Famalia

Resumen de deuda de CISI

Contribuciones que Inciden Sobre los Inmueble Fecha: 21/10/2013

Contribuyente: NORIS TEODILA SILVA

Padron: 37538601

Temp. Tributario: NORIS TEODILA SILVA

Manzana:

Domicilio: 111111111111

NEO: Val. Fiscal: 50001.00

Año	Importe	Interes	Total
2014	0.00	0.00	0.00
2015	0.00	0.00	0.00
2016	0.00	0.00	0.00
2017	0.00	0.00	0.00
2018	0.00	0.00	0.00
2019	337.50	22.36	359.86

337.50 22.36 359.86

Saldo no vencido al 31/12/2013 112.50

ORDEN DE VENTA

Corralón Echazú Hora: 09:15:11 a.m.

Nro.: 0088-00296355 Fecha: 15/11/2021

0008766 - RIVADENEIRA RAMONA

PADILLA ESCUELA VIEJA 100MT (FAMAILLA - TUCUMAN

TEL.:


Cant.	Detalle	P. Unit.	Imp.
8.00	PLASTICOR LOMA NEGRA	\$ 620.00	\$ 4,960.00
1.00	CLAVO X KG	\$ 328.69	\$ 328.69

EFFECTIVO \$ 5,288.69

USQUEDA LEONEL TOTAL: \$ 5,288.69

ENTREGADO
DEPOSITO

ENTREGADO
M * IDOR



ORDEN DE ENTREGA

Corralón Echazú Hora: 09:16:56 a.m.

Nro.: 0088-00320537 Fecha: 15/11/2021

0008766 - RIVADENEIRA RAMONA


PADILLA ESCUELA VIEJA 100MT (FAMAILLA - TUCUMAN

TEL.:

Cant. Detalle

1.00 CLAVO X KG

PUENTE NICOLAS



**ENTREGADO
MOSTRADOR**

ORDEN DE VENTA

Corralón Echazú Hora: 04:32:58 p.m.

Nro.: 0088-00296451

Fecha: 15/11/2021

0008766 - RIVADENEIRA RAMONA

PADILLA ESCUELA VIEJA 100MT (FAMAILLA - TUCUMAN

TEL.:

Cant.	Detalle	P. Unit.	Imp.
4.00	CEMENTO LOMA NEGRA PROMO	\$ 970.00	\$ 3,880.00
EFECTIVO			\$ 3,880.00
USQUEDA LEONEL		TOTAL:	\$ 3,880.00

**ENTREGADO
DEPOSITO**



ORDEN DE ENTREGA

Corralón Echazú Hora: 0:35:32 p.m.

Nro.: 0088-00220633

Fecha: 15/11/2021

0008766 - RIVADENEIRA RAMONA

PADILLA ESCUELA VIEJA 100MT (FAMILIA - TUCUMAN)

TEL.:

Cant. Detalle

8.00 PLASTICOR LOMA NEGRA

4.00 CEMENTO LOMA NEGRA PROMO

DELLAVALLE BRAIAN

**ENTREGADO
DEPOSITO**



06040110

CORREO ARGENTINO			CÓDIGO DE CLIENTE		
AYR CARTA DOCUMENTO					
REMITENTE			DESTINATARIO		
MARÍA FRANCISCA SORIA			GUILLERMINA SORIA DE GONZÁLEZ		
DOMICILIO			DOMICILIO		
Calle s/nombre B° El Cruce -La Fronterita-			PASAJE CABILDO N° 2619		
CÓDIGO POSTAL	LOCALIDAD	PROVINCIA	CÓDIGO POSTAL	LOCALIDAD	PROVINCIA
4132	FAMAILLA	TUCUMAN	4107	YERBA BUENA	TUCUMAN
RECIBI CONFORME EL ENVÍO REFERENTE A ESTE AVISO					
FECHA			FIRMA DEL DESTINATARIO		
HORA					
ACLARACIÓN FIRMA DESTINATARIO					
FIRMA EMPLEADO QUE ENTREGA Y N° DE LEGAJO			SELLO OFICINA DESTINO		
SELLO OFICINA ORIGEN					

CORREO ARGENTINO			OBLEA SUPERIOR DE ETIQUETA T&T		
CARTA DOCUMENTO					
REMITENTE			DESTINATARIO		
MARÍA FRANCISCA SORIA			GUILLERMINA SORIA DE GONZÁLEZ		
DOMICILIO			DOMICILIO		
Calle s/nombre B° El Cruce -La Fronterita-			PASAJE CABILDO N° 2619		
CÓDIGO POSTAL	LOCALIDAD	PROVINCIA	CÓDIGO POSTAL	LOCALIDAD	PROVINCIA
4132	FAMAILLA	TUCUMAN	4107	YERBA BUENA	TUCUMAN

Famaillá, 18 de junio de 2018.

Intímole se abstenga de realizar cualquier acto jurídico y judicial relacionado con el fraudulento "contrato de cesión de acciones derechos sucesorios" (sic) de fecha 18 de setiembre de 2009, porque a raíz de maquinaciones y de vicios en la voluntad, pergeñados por Ud., que se valió de una octogenaria analfabeta - Teófila Blanca Soria - así como de la suscrita que no sabe leer ni escribir, para apoderarse de facto del inmueble "ubicado en La Rinconada - Barrancas Coloradas, Departamento Famaillá (...), lo que compone una superficie total de 51 hectáreas (...) y se identifica en Catastro Parcelario con la nomenclatura I-E-221-4" (sic)-----

Ello bajo apercibimiento de iniciar las acciones legales que correspondan.-----

Se hace constar que la presente carta documento, por carecer de instrucción la suscrita, es firmada a ruego por la ciudadana Micaela Stefania Ortiz, DNI N° 41.344.527.-----

QUEDA UD. DEBIDAMENTE INTIMADA.-----

Doble por aquí

Ortiz Micaela
Stefania
41.344.527

ella maria soria
13861252


CORREO OFICIAL
DE LA REPUBLICA ARGENTINA S.A.
ES COPIA FIEL DEL ORIGINAL

Dr. MIGUEL GONZALEZ ROMERO
MAT. PROF. DERECHO
MATRÍCULA 123456789
17000 60 Pto. 10
MAT. PROF. DERECHO
915. 20. 557. 014.

CORREO ARGENTINO
18 JUN 2018
FAMAILLA - TUCUMAN

TESTIFICO que la presente es copia fiel del original impreso
a la fecha por Carta Certificada C.D. N°
4132ZCA - Famaillá - Suc. Tucuman - Día 18 Mes 06 Año 18

PALMAS MATIAS LEONARDO
FIRMA OFICIAL
CORREO OFICIAL
REPÚBLICA ARGENTINA



06040112

CORREO ARGENTINO			CÓDIGO DE CLIENTE		
CARTA DOCUMENTO			66		
REMITENTE TEÓFILA BLANCA SORIA			DESTINATARIO GUILLERMINA SORIA DE GONZÁLEZ		
DOMICILIO Calle s/nombre B° El Cruce -La Fronterita-			DOMICILIO PASAJE CABILDO N° 2619		
CÓDIGO POSTAL 4132	LOCALIDAD FAMAILLA	PROVINCIA TUCUMAN	CÓDIGO POSTAL 4107	LOCALIDAD YERBA BUENA	PROVINCIA TUCUMAN
SELLO OFICINA			FECHA		
			HORA		
			FIRMA DEL DESTINATARIO		
			Aclaración firma destinatario		
FIRMA EMPLEADO QUE ENTREGA Y N° DE LEGAJO			SELLO OFICINA DESTINO		

CORREO ARGENTINO			COLETA SUPERIOR DE ETIQUETA T&T		
CARTA DOCUMENTO					
REMITENTE TEÓFILA BLANCA SORIA			DESTINATARIO GUILLERMINA SORIA DE GONZÁLEZ		
DOMICILIO Calle s/nombre B° El Cruce -La Fronterita-			DOMICILIO PASAJE CABILDO N° 2619		
CÓDIGO POSTAL 4132	LOCALIDAD FAMAILLA	PROVINCIA TUCUMAN	CÓDIGO POSTAL 4107	LOCALIDAD YERBA BUENA	PROVINCIA TUCUMAN

Famaillá, 21 de junio de 2018.

Intímole se abstenga de realizar cualquier acto jurídico y judicial relacionado con el fraudulento "contrato de cesión de acciones derechos sucesorios" (sic) de fecha 18 de setiembre de 2009, porque valiéndose del analfabetismo de la suscrita – quien ni siquiera sabe firmar – Ud. le tomó la mano derecha haciéndole estampar en dicho "contrato" más bien con su puño y letra, el nombre y apellido "Tiófila Soria" (sic), lo que no constituye una verdadera, libre y espontánea manifestación de voluntad de la suscrita; por lo que se configura un grosero vicio que invalida aquel "contrato".-----

Es de destacar que el "contrato" arriba individualizado versa sobre el inmueble "ubicado en La Rinconada - Barrancas Coloradas, Departamento Famaillá (...), lo que compone una superficie total de 51 hectáreas (...) y se identifica en Catastro Parcelario con la Nomenclatura I-E-221-4" (sic)-----


De modo que su inescrupuloso e ilegal accionar obedece exclusivamente al abyecto propósito de apoderarse del inmueble supra señalado.-----

Ello bajo apercibimiento de iniciar las acciones legales que correspondan.-----

Se hace constar que la presente carta documento, por carecer de instrucción la suscrita, quien estampa su dígito pulgar derecho, es firmada a ruego por la ciudadana Ramona del Carmen Rivadeneira, DNI N° 18.159.071, instruida, ama de casa, con domicilio real en Barrio Ataliva Famaillá.-----

QUEDA UD. DEBIDAMENTE INTIMADA.-----

CORREO OFICIAL
DE LA REPÚBLICA ARGENTINA S.A.
ES COPIA FIEL DEL ORIGINAL



Ramona Rivadeneira
Ramona Rivadeneira
18159071
Teófila Blanca Soria
3.002.777

El FOLIO que la presente es copia del original impreso
en la fecha por Carta Certificada C.D. N°
4132ZCA - Famaillá - Suc. Tucumán - Día 21. Mes Año 2018

ALMAS MARÍAS LEONARDI
LEGAJO 107816
CORREO OFICIAL DE LA
REPÚBLICA ARGENTINA



DIRECCIÓN
GENERAL
DE RENTAS



GOBIERNO DE
TUCUMÁN

C.P.T. - LOTIPAGO

TUCUMÁN



025 - Impuesto Inmobiliario
Volante de Pago

21/03/2019 12:59:11

500-026-23315

9845608

****13.04

10302927-

INMOBILIARIO

12/2018

Código Pago Electrónico

Padrón 2018078673

Obligación 18008308664

SORIA, TEOFILA BLANCA
RUTA PROVINCIAL 324

(4132) - FAMILIA

Ubicación del Inmueble: NO ESPECIFICADO 0 (4107) LA RINCONADA

Cod.Val:2000-RURAL SIN MEJORAS EDILICIAS Alicuota:1,20 % Valuación(sujeta a Reajuste): \$8.940,99

Año	2018	Cuota N°	12	1er Vencimiento	**/**/**	A pagar	***,***,**
-----	------	----------	----	-----------------	----------	---------	------------

Total Anual	\$150,00	2do Vencimiento	29/03/19	A pagar	\$13,84
-------------	----------	-----------------	----------	---------	---------

Inmobiliario	\$12,50
--------------	---------

CUOTA 12
2018

El Padrón adeuda los siguientes periodos:

01/18 02/18 03/18 04/18 05/18 06/18 07/18 08/18 09/18 10/18 11/18 12/18 01/19
02/19 03/19

No incluye planes de pagos, ni deuda en Gestión Judicial

Emisión: 21/03/19 46020092409

Para el Contribuyente

DIRECCIÓN
GENERAL
DE RENTAS



GOBIERNO DE
TUCUMÁN

C.P.T. - LOTIPAGO

TUCUMÁN

2

025 - Impuesto Inmobiliario
Volante de Pago

21/03/2019 12:59:27

500-026-23315

9845610

****13.43

10302927-

INMOBILIARIO

01/2019

Código Pago Electrónico

Padrón 2018078673

Obligación 19006810817

SORIA, TEOFILA BLANCA
RUTA PROVINCIAL 324

(4132) - FAMILIA

Ubicación del Inmueble: NO ESPECIFICADO 0 (4107) LA RINCONADA

Cod.Val:2000-RURAL SIN MEJORAS EDILICIAS Alicuota:1,20 % Valuación(sujeta a Reajuste): \$11.623,29

Año	2019	Cuota N°	01	1er Vencimiento	**/**/**	A pagar	***,***,**
-----	------	----------	----	-----------------	----------	---------	------------

Total Anual	\$150,00	2do Vencimiento	29/03/19	A pagar	\$13,43
-------------	----------	-----------------	----------	---------	---------

Inmobiliario	\$12,50
--------------	---------

CUOTA 01
2019

El Padrón adeuda los siguientes periodos:

01/18 02/18 03/18 04/18 05/18 06/18 07/18 08/18 09/18 10/18 11/18 12/18 01/19
02/19 03/19

No incluye planes de pagos, ni deuda en Gestión Judicial

Emisión: 21/03/19 75975257773

Para el Contribuyente

Este talón sellado es válido como comprobante de pago. Si el banco entrega un ticket como comprobante de pago, abróchelo a la presente boleta. Sólo será válido acompañado por la misma.

Prevenir el Ciberacoso Sexual a Menores en Internet. Prevenir el Grooming - Ley N° 8899

Este talón sellado es válido como comprobante de pago. Si el banco entrega un ticket como comprobante de pago, abróchelo a la presente boleta. Sólo será válido acompañado por la misma.

Prevenir el Ciberacoso Sexual a Menores en Internet. Prevenir el Grooming - Ley N° 8899



C.P.T. - LOTIPAGO

21/03/2019 13:00:44

500-024-23315

9845410

***12.50

10302727-

025 - Impuesto Inmobiliario
Volante de Pago

INMOBILIARIO

06/2019

25263494663

Código Pago Electrónico

Padrón

2018078673

Obligación

19006810822

SORIA, TEOFILA BLANCA
RUTA PROVINCIAL 324

(4132) - FAMAILLA

Ubicación del Inmueble: NO ESPECIFICADO 0 (4107) LA RINCONADA

Cod.Val:2000-RURAL SIN MEJORAS EDILICIAS

Alicuota:1,20 %

Valuación(sujeta a Reajuste): \$11.623,29

Año 2019 Cuota N° 06

1er Vencimiento 12/06/19 A pagar \$12,50

Total Anual \$150,00

2do Vencimiento 28/06/19 A pagar \$12,70

Inmobiliario \$12,50

CUOTA 06
2019

El Padrón adeuda los siguientes periodos:

01/18 02/18 03/18 04/18 05/18 06/18 07/18 08/18 09/18 10/18 11/18 12/18 01/19
02/19 03/19

No incluye planes de pagos, ni deuda en Gestión Judicial

Este talón sellado es válido como comprobante de pago. Si el banco entrega un ticket como comprobante de pago, abróchelo a la presente boleta. Sólo será válido acompañado por la misma.

Preveni el Ciberacoso Sexual a Menores en Internet. Preveni el Grooming - Ley N° 8899

Para el Contribuyente

Emisión: 21/03/19

75975257773



C.P.T. - LOTIPAGO

GOBIERNO
DE
TUCUMÁN025 - Impuesto Inmobiliario
Volante de Pago

21/03/2019 13:00:29

500-026-23315

9845614

INMOBILIARIO

05/2019

SORIA, TEOFILA BLANCA
RUTA PROVINCIAL 324

****12.50

10302927-

(4132) - FAMAILLA

25263494663

Código Pago Electrónico

Padrón

2018078673

Obligación

19006810821

Ubicación del Inmueble: NO ESPECIFICADO 0 (4107) LA RINCONADA

Cod.Val:2000-RURAL SIN MEJORAS EDILICIAS

Alicuota:1,20 %

Valuación(sujeta a Reajuste): \$11.623,29

Año	2019	Cuota N°	05
-----	------	----------	----

1er Vencimiento	14/05/19	A pagar	\$12,50
-----------------	----------	---------	---------

Total Anual	\$150,00
-------------	----------

2do Vencimiento	31/05/19	A pagar	\$12,71
-----------------	----------	---------	---------

Inmobiliario	\$12,50
--------------	---------

CUOTA 05
2019

El Padrón adeuda los siguientes periodos:

01/18 02/18 03/18 04/18 05/18 06/18 07/18 08/18 09/18 10/18 11/18 12/18 01/19
02/19 03/19

No incluye planes de pagos, ni deuda en Gestión Judicial

Emisión: 21/03/19 75975257773



C.P.T. - LOTIPAGO

GOBIERNO
DE
TUCUMÁN025 - Impuesto Inmobiliario
Volante de Pago

21/03/2019 13:00:15

500-026-23315

9845614

INMOBILIARIO

04/2019

SORIA, TEOFILA BLANCA
RUTA PROVINCIAL 324

****12.50

10302927-

(4132) - FAMAILLA

25263494663

Código Pago Electrónico

Padrón

2018078673

Obligación

19006810820

Ubicación del Inmueble: NO ESPECIFICADO 0 (4107) LA RINCONADA

Cod.Val:2000-RURAL SIN MEJORAS EDILICIAS

Alicuota:1,20 %

Valuación(sujeta a Reajuste): \$11.623,29

Año	2019	Cuota N°	04
-----	------	----------	----

1er Vencimiento	12/04/19	A pagar	\$12,50
-----------------	----------	---------	---------

Total Anual	\$150,00
-------------	----------

2do Vencimiento	30/04/19	A pagar	\$12,73
-----------------	----------	---------	---------

Inmobiliario	\$12,50
--------------	---------

CUOTA 04
2019

El Padrón adeuda los siguientes periodos:

01/18 02/18 03/18 04/18 05/18 06/18 07/18 08/18 09/18 10/18 11/18 12/18 01/19
02/19 03/19

No incluye planes de pagos, ni deuda en Gestión Judicial


Emisión: 21/03/19 75975257773

Este talón sellado es válido como comprobante de pago. Si el banco entrega un ticket como comprobante de pago, abróchelo a la presente boleta. Solo será válido acompañado por la misma.

Prevenir el Ciberacoso Sexual a Menores en Internet. Prevenir el Grooming - Ley N° 8899

Para el Contribuyente

Para el Contribuyente



21/03/2019 12:50:44

500-026-23315

9845611

****13.06

10302927-

INMOBILIARIO

02/2019

Código Pago Electrónico

Padrón 2018078673

Obligación 19006810818

025 - Impuesto Inmobiliario
Volante de Pago

SORIA, TEOFILA BLANCA
RUTA PROVINCIAL 324

(4132) - FAMAILLA

Ubicación del Inmueble: NO ESPECIFICADO 0 (4107) LA RINCONADA

Cod.Val:2000-RURAL SIN MEJORAS EDILICIAS Alicuota:1,20 % Valuación(sujeta a Reajuste): \$11.623,29

Año 2019 Cuota N° 02

1er Vencimiento **/**/** A pagar ***,***,**

Total Anual \$150,00

2do Vencimiento 29/03/19 A pagar \$13,06

Inmobiliario \$12,50

CUOTA 02
2019

El Padrón adeuda los siguientes periodos:

01/18 02/18 03/18 04/18 05/18 06/18 07/18 08/18 09/18 10/18 11/18 12/18 01/19
02/19 03/19

No incluye planes de pagos, ni deuda en Gestión Judicial

Emisión: 21/03/19 75975257773



21/03/2019 13:00:02

500-026-23315

9845612

****12.71

10302927-

INMOBILIARIO

03/2019

Código Pago Electrónico

Padrón 2018078673

Obligación 19006810819

025 - Impuesto Inmobiliario
Volante de Pago

SORIA, TEOFILA BLANCA
RUTA PROVINCIAL 324

(4132) - FAMAILLA

Ubicación del Inmueble: NO ESPECIFICADO 0 (4107) LA RINCONADA

Cod.Val:2000-RURAL SIN MEJORAS EDILICIAS Alicuota:1,20 % Valuación(sujeta a Reajuste): \$11.623,29

Año 2019 Cuota N° 03

1er Vencimiento **/**/** A pagar ***,***,**

Total Anual \$150,00

2do Vencimiento 29/03/19 A pagar \$12,71

Inmobiliario \$12,50

CUOTA 03
2019

El Padrón adeuda los siguientes periodos:

01/18 02/18 03/18 04/18 05/18 06/18 07/18 08/18 09/18 10/18 11/18 12/18 01/19
02/19 03/19

No incluye planes de pagos, ni deuda en Gestión Judicial

Emisión: 21/03/19 75975257773

Este talón sellado es válido como comprobante de pago. Si el banco entrega un ticket como comprobante de pago, abróchelo a la presente boleta. Solo será válido acompañado por la misma.

Prevenir el Ciberacoso Sexual a Menores en Internet. Prevenir el Grooming - Ley N° 8899

Para el Contribuyente

Para el Contribuyente



C.P.T. - LOTIPAGO

025 - Impuesto Inmobiliario
Volante de Pago

21/03/2019 12:58:41

500-026-23315

9845605

INMOBILIARIO

10/2018*

SORIA, TEOFILA BLANCA
RUTA PROVINCIAL 324

*****14.60

10302927-

(4132) - FAMILIA

Código Pago Electrónico

Padrón 2018078673

Obligación 18008308662

Ubicación del Inmueble: NO ESPECIFICADO 0 (4107) LA RINCONADA

Cod.Val:2000-RURAL SIN MEJORAS EDILICIAS

Alícuota:1,20 %

Valuación(sujeta a Reajuste): \$8.940,99

Año 2018 Cuota N° 10

1er Vencimiento **/**/**

A pagar

,,**

Total Anual

\$150,00

2do Vencimiento

29/03/19

A pagar

\$14,60

Inmobiliario

\$12,50

CUOTA 10
2018

El Padrón adeuda los siguientes periodos:

01/18 02/18 03/18 04/18 05/18 06/18 07/18 08/18 09/18 10/18 11/18 12/18 01/19
02/19 03/19

No incluye planes de pagos, ni deuda en Gestión Judicial

Emisión: 21/03/19

46020092409



C.P.T. - LOTIPAGO

025 - Impuesto Inmobiliario
Volante de Pago

21/03/2019 12:58:56

500-026-23315

9845606

INMOBILIARIO

11/2018

SORIA, TEOFILA BLANCA
RUTA PROVINCIAL 324

*****14.20

10302927-

(4132) - FAMILIA

Código Pago Electrónico

Padrón 2018078673

Obligación 18008308663

Ubicación del Inmueble: NO ESPECIFICADO 0 (4107) LA RINCONADA

Cod.Val:2000-RURAL SIN MEJORAS EDILICIAS

Alícuota:1,20 %

Valuación(sujeta a Reajuste): \$8.940,99

Año 2018 Cuota N° 11

1er Vencimiento **/**/**

A pagar

,,**

Total Anual

\$150,00

2do Vencimiento

29/03/19

A pagar

\$14,20

Inmobiliario

\$12,50

CUOTA 11
2018

El Padrón adeuda los siguientes periodos:

01/18 02/18 03/18 04/18 05/18 06/18 07/18 08/18 09/18 10/18 11/18 12/18 01/19
02/19 03/19

No incluye planes de pagos, ni deuda en Gestión Judicial

Emisión: 21/03/19

46020092409

Este talón sellado es válido como comprobante de pago. Si el banco entrega un ticket como comprobante de pago, abróchele a la presente boleta. Solo será válido acompañado por la misma.

Prevenir al Cibercoso Sexual a Menores en Internet. Prevenir el Grooming - Ley N° 8899

Para el Contribuyente



C.P.T. - LOTIPAGO

TUCUMÁN

025 - Impuesto Inmobiliario
Volante de Pago

21/03/2019 12:58:38

500-026-23315

9845580

INMOBILIARIO

03/2018

Código Pago Electrónico

Padrón

2018078673

Obligación

18008308655

SORIA, TEOFILA BLANCA
RUTA PROVINCIAL 324

****17.26

10302927-

(4132) - FAMAILLA

Ubicación del Inmueble: NO ESPECIFICADO 0 (4107) LA RINCONADA

Cod.Val:2000-RURAL SIN MEJORAS EDILICIAS

Alícuota:1,20 %

Valuación(sujeta a Reajuste): \$8.940,99

Año 2018

Cuota N° 03

1er Vencimiento

//**

A pagar

,,***

Total Anual

\$150,00

2do Vencimiento

29/03/19

A pagar

\$17,26

Inmobiliario

\$12,50

CUOTA 03
2018

El Padrón adeuda los siguientes periodos:

01/18 02/18 03/18 04/18 05/18 06/18 07/18 08/18 09/18 10/18 11/18 12/18 01/19
02/19 03/19

No incluye planes de pagos, ni deuda en Gestión Judicial

Emisión: 21/03/19

46020092409

Este talón sellado es válido como comprobante de pago. Si el banco entrega un ticket como comprobante de pago, abróchelo a la presente boleta. Solo será válido acompañado por la misma.

Prevenir el Ciberacoso Sexual a Menores en Internet. Prevenir el Grooming - Ley N° 8899

Para el Contribuyente



C.P.T. - LOTIPAGO

TUCUMÁN

025 - Impuesto Inmobiliario
Volante de Pago

21/03/2019 12:58:25

500-026-23315

9845578

INMOBILIARIO

02/2018

Código Pago Electrónico

Padrón

2018078673

Obligación

18008308654

SORIA, TEOFILA BLANCA
RUTA PROVINCIAL 324

****17.59

10302927-

(4132) - FAMAILLA

Ubicación del Inmueble: NO ESPECIFICADO 0 (4107) LA RINCONADA

Cod.Val:2000-RURAL SIN MEJORAS EDILICIAS

Alícuota:1,20 %

Valuación(sujeta a Reajuste): \$8.940,99

Año 2018

Cuota N° 02

1er Vencimiento

//**

A pagar

,,***

Total Anual

\$150,00

2do Vencimiento

29/03/19

A pagar

\$17,59

Inmobiliario

\$12,50

CUOTA 02
2018

El Padrón adeuda los siguientes periodos:

01/18 02/18 03/18 04/18 05/18 06/18 07/18 08/18 09/18 10/18 11/18 12/18 01/19
02/19 03/19

No incluye planes de pagos, ni deuda en Gestión Judicial

Emisión: 21/03/19


46020092409

Este talón sellado es válido como comprobante de pago. Si el banco entrega un ticket como comprobante de pago, abróchelo a la presente boleta. Solo será válido acompañado por la misma.

Prevenir el Ciberacoso Sexual a Menores en Internet. Prevenir el Grooming - Ley N° 8899

Para el Contribuyente

C.P.T. - LOTIPAGO



025 - Impuesto Inmobiliario
Volante de Pago

21/03/2019 12:57:31

500-026-23315

9845592

*****16.13

10302927-

INMOBILIARIO

06/2018

Código Pago Electrónico

Padrón

2018078673

Obligación

18008308658

SORIA, TEOFILA BLANCA
RUTA PROVINCIAL 324

(4132) - FAMAILLA

Ubicación del Inmueble: NO ESPECIFICADO 0 (4107) LA RINCONADA

Cod.Val:2000-RURAL SIN MEJORAS EDILICIAS

Alicuota:1,20 %

Valuación(sujeta a Reajuste): \$8.940,99

Año	2018	Cuota N° 06
-----	------	-------------

1er Vencimiento	**/**/**	A pagar	***,***.**
-----------------	----------	---------	------------

Total Anual	\$150,00
-------------	----------

2do Vencimiento	29/03/19	A pagar	\$16,13
-----------------	----------	---------	---------

Inmobiliario	\$12,50
--------------	---------

CUOTA 06
2018

El Padrón adeuda los siguientes periodos:

01/18 02/18 03/18 04/18 05/18 06/18 07/18 08/18 09/18 10/18 11/18 12/18 01/19
02/19 03/19

No incluye planes de pagos, ni deuda en Gestión Judicial

Emisión: 21/03/19

46020092409

C.P.T. - LOTIPAGO



025 - Impuesto Inmobiliario
Volante de Pago

21/03/2019 12:57:44

500-026-23315

9845595

*****15.75

10302927-

INMOBILIARIO

07/2018

Código Pago Electrónico

Padrón

2018078673

Obligación

18008308659

SORIA, TEOFILA BLANCA
RUTA PROVINCIAL 324

(4132) - FAMAILLA

Ubicación del Inmueble: NO ESPECIFICADO 0 (4107) LA RINCONADA

Cod.Val:2000-RURAL SIN MEJORAS EDILICIAS

Alicuota:1,20 %

Valuación(sujeta a Reajuste): \$8.940,99

Año	2018	Cuota N° 07
-----	------	-------------

1er Vencimiento	**/**/**	A pagar	***,***.**
-----------------	----------	---------	------------

Total Anual	\$150,00
-------------	----------

2do Vencimiento	29/03/19	A pagar	\$15,75
-----------------	----------	---------	---------

Inmobiliario	\$12,50
--------------	---------

CUOTA 07
2018

El Padrón adeuda los siguientes periodos:

01/18 02/18 03/18 04/18 05/18 06/18 07/18 08/18 09/18 10/18 11/18 12/18 01/19
02/19 03/19

No incluye planes de pagos, ni deuda en Gestión Judicial

Emisión: 21/03/19

46020092409

Este talón sellado es válido como comprobante de pago. Si el banco entrega un ticket como comprobante de pago, archívalo a la presente boleta. Solo será válido acompañado por la misma.

Prevenir el Ciberacoso Sexual a Menores en Internet. Prevenir el Grooming - Ley N° 8899

Este talón sellado es válido como comprobante de pago. Si el banco entrega un ticket como comprobante de pago, archívalo a la presente boleta. Solo será válido acompañado por la misma.

Prevenir el Ciberacoso Sexual a Menores en Internet. Prevenir el Grooming - Ley N° 8899

Para el Contribuyente

Para el Contribuyente



C.P.T. - LOTIPAGO

21/03/2019 12:56:54

500-026-23315

9845585

*****16.89

10302927-



INMOBILIARIO

04/2018*

Código Pago Electrónico

Padrón

2018078673

Obligación

18008308656

025 - Impuesto Inmobiliario
Volante de Pago

SORIA, TEOFILA BLANCA
RUTA PROVINCIAL 324

(4132) - FAMAILLA

Ubicación del Inmueble: NO ESPECIFICADO 0 (4107) LA RINCONADA

Cod.Val:2000-RURAL SIN MEJORAS EDILICIAS

Alicuota:1,20 %

Valuación(sujeta a Reajuste): \$8.940,99

Año	2018	Cuota N°	04
-----	------	----------	----

1 ^{er} Vencimiento	**/**/**	A pagar	***,***,***
-----------------------------	----------	---------	-------------

Total Anual	\$150,00
-------------	----------

2 ^{do} Vencimiento	29/03/19	A pagar	\$16,89
-----------------------------	----------	---------	---------

Inmobiliario	\$12,50
--------------	---------

CUOTA 04
2018

El Padrón adeuda los siguientes periodos:

01/18 02/18 03/18 04/18 05/18 06/18 07/18 08/18 09/18 10/18 11/18 12/18 01/19
02/19 03/19

No incluye planes de pagos, ni deuda en Gestión Judicial

Emisión: 21/03/19

46020092409



C.P.T. - LOTIPAGO

21/03/2019 12:57:07

500-026-23315

9845588

*****16.49

10302927-



INMOBILIARIO

05/2018

Código Pago Electrónico

Padrón

2018078673

Obligación

18008308657

025 - Impuesto Inmobiliario
Volante de Pago

SORIA, TEOFILA BLANCA
RUTA PROVINCIAL 324

(4132) - FAMAILLA

Ubicación del Inmueble: NO ESPECIFICADO 0 (4107) LA RINCONADA

Cod.Val:2000-RURAL SIN MEJORAS EDILICIAS

Alicuota:1,20 %

Valuación(sujeta a Reajuste): \$8.940,99

Año	2018	Cuota N°	05
-----	------	----------	----

1 ^{er} Vencimiento	**/**/**	A pagar	***,***,***
-----------------------------	----------	---------	-------------

Total Anual	\$150,00
-------------	----------

2 ^{do} Vencimiento	29/03/19	A pagar	\$16,49
-----------------------------	----------	---------	---------

Inmobiliario	\$12,50
--------------	---------

CUOTA 05
2018

El Padrón adeuda los siguientes periodos:

01/18 02/18 03/18 04/18 05/18 06/18 07/18 08/18 09/18 10/18 11/18 12/18 01/19
02/19 03/19

No incluye planes de pagos, ni deuda en Gestión Judicial

Emisión: 21/03/19

46020092409


Este talón sellado es válido como comprobante de pago. Si el banco entrega un ticket como comprobante de pago, abróchelo a la presente boleta. Solo será válido acompañado por la misma.

Preveni el Ciberacoso Sexual a Menores en Internet. Preveni el Grooming - Ley N° 8899

Para el Contribuyente



C.P.T. - LOTIPAGO



025 - Impuesto Inmobiliario
Volante de Pago

21/03/2019 12:57:57

500-026-23315

9845598

*****15.34

10302927-

INMOBILIARIO

08/2018

Código Pago Electrónico

Padrón

2018078673

Obligación

18008308660

SORIA, TEOFILA BLANCA
RUTA PROVINCIAL 324

(4132) - FAMAILLA

Ubicación del Inmueble: NO ESPECIFICADO 0 (4107) LA RINCONADA

Cod.Val:2000-RURAL SIN MEJORAS EDILICIAS

Alicuota:1,20 %

Valuación(sujeta a Reajuste):

\$8.940,99

Año	2018	Cuota N° 08
-----	------	-------------

1er Vencimiento	**/**/**	A pagar	***,***.**
-----------------	----------	---------	------------

Total Anual	\$150,00
-------------	----------

2do Vencimiento	29/03/19	A pagar	\$15,34
-----------------	----------	---------	---------

Inmobiliario	\$12,50
--------------	---------

CUOTA 08
2018

El Padrón adeuda los siguientes periodos:

01/18 02/18 03/18 04/18 05/18 06/18 07/18 08/18 09/18 10/18 11/18 12/18 01/19
02/19 03/19

No incluye planes de pagos, ni deuda en Gestión Judicial

Emisión: 21/03/19

46020092409



C.P.T. - LOTIPAGO



025 - Impuesto Inmobiliario
Volante de Pago

21/03/2019 12:58:12

500-026-23315

9845601

*****14.98

10302927-

INMOBILIARIO

09/2018

Código Pago Electrónico

Padrón

2018078673

Obligación

18008308661

SORIA, TEOFILA BLANCA
RUTA PROVINCIAL 324

(4132) - FAMAILLA

Ubicación del Inmueble: NO ESPECIFICADO 0 (4107) LA RINCONADA

Cod.Val:2000-RURAL SIN MEJORAS EDILICIAS

Alicuota:1,20 %

Valuación(sujeta a Reajuste):

\$8.940,99

Año	2018	Cuota N° 09
-----	------	-------------

1er Vencimiento	**/**/**	A pagar	***,***.**
-----------------	----------	---------	------------

Total Anual	\$150,00
-------------	----------

2do Vencimiento	29/03/19	A pagar	\$14,98
-----------------	----------	---------	---------

Inmobiliario	\$12,50
--------------	---------

CUOTA 09
2018

El Padrón adeuda los siguientes periodos:

01/18 02/18 03/18 04/18 05/18 06/18 07/18 08/18 09/18 10/18 11/18 12/18 01/19
02/19 03/19

No incluye planes de pagos, ni deuda en Gestión Judicial

Emisión: 21/03/19

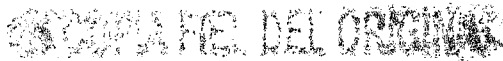
46020092409

Este talón sellado es válido como comprobante de pago. Si el banco entrega un ticket como comprobante de pago, abóloche a la presente boleta. Solo será válido acompañado por la misma.

Prevenir el Ciberacoso Sexual a Menores en Internet. Prevenir el Grooming - Ley N° 8899

Para el Contribuyente

so
el
y
make
fearo
in the
copy



Segundo furoas 12:08 Compares per ante 270 ufurus de Noe
Cendolans lo Cendolans zepifilo blanco Song, mpe
-lens, mufurdo, poltero, de 86 ams de edad, 1881
Nº 3002 777, amu en ego, con amuculo de lpa
Frentento dno Tomacelo qun mufurdo sup en l
facho pialys pms catos. Oamamento per clomnata
a lo Cendolans fufurmuu Soro de fmgalez. Con A



FERREIRA JOHANNAL.
Oficial Auxiliar
POLICIA DE TUCUMAN

DIRECCION DE RENTAS

Municipalidad de Famailla

Datos catastrales del Padron Nro

375086

DATOS DEL INMUEBLE

78

Departamento 10

Titu. de Dominio JOSE MINETTI Y CIA. LTDA

Ubic.del Inmueble LA FRONTERITA

Nro. 0

Piso 0 Depto 0 Block 0 C:P 4132 Condicion PADRON DEF

Localidad FAMAILLA

Barrio LA FRONTERITA

Matricula

Circ. I

Secc. E

Manzana 221

Exento 0

Parcela 3 M

Subparcela

Superficie 880000.00

Val.Inmueble 1253344.12

Mejora Edif 0.00

Val.Total 1253344.12

Alicuota 0 RURAL DE MAS DE 3 HREAS Y ACTI

Observaciones 1- DIA 04-10-2016 pago \$ 3000 PAGO TOTAL AÑO 2015 Y 2016 CORRESPONDE AL 70% DEL PADRON (SE DEJA ACLARADO QUE DICHO PAGO ES DE UNA FRACION QUE

DETALLE DEL CONTRIBUYENTE

Resp.Tributario JOSE MINETTI Y CIA. LTDA


Domicilio LA FRONTERITA

Nro. 0

Barrio LA FRONTERITA

Localidad FAMAILLA

C:P 4132



DIRECCION DE RENTAS

Municipalidad de Famailla

Resumen de deuda de CISI

Contribuciones que Inciden Sobre los Inmueble Fecha: 02/09/2019

Contribuyente: SORIA TEOFILA BLANCA

Padron: 37508601

Resp:Tributario:SORIA TEOFILA BLANCA

Manzana:

Domicilio: LA FRONTERITA

Nro: 0

Val.Fiscal: 80001.00

Año	Importe	Interès	Total
2014	0.00	0.00	0.00
2015	399.96	299.70	699.66
2016	399.96	226.49	626.45
2017	399.96	153.55	553.51
2018	444.84	89.49	534.33
2019	262.50	14.95	277.45
1907.22	784.18	2691.40	

Saldo no vencido al 31/12/2019 187.50

Autor: Direcc. de Rentas MF.

DIRECCION DE RENTAS
Municipalidad de Famailla
Datos catastrales del Padron Nro **37508601**

DATOS DEL INMUEBLE

Departamento 10
Titu. de Dominio SORIA TEOFILA BLANCA
Ubic.del Inmueble LA FRONTERITA Nro. 0
Fiso 0 Depto 0 Block 0 C:P 4132 Condicion PADRON PROVISORIO
Localidad FAMAILLA
Barrio LA FRONTERITA
Matricula Circ. Secc.f11 Manzana Exento 0
Parcela Subparcela Superficie 0.00
Val.Inmueble 80001.00 Mejora Edif 0.00 Val.Total 80001.00
Alicuota 0 VIVIENDA UNICA Y RURAL HASTA 3 HREAS
Observaciones 1- de ALTA SEGUN EXPTA N- 4025-S-19 DE FECHA 30-08-2019 ADJUNTA COPIA DE BOLETAS DE RENTAS.-

DETALLE DEL CONTRIBUYENTE


Resp.Tributario SORIA TEOFILA BLANCA
Domicilio LA FRONTERITA Nro. 0
Barrio LA FRONTERITA
Localidad FAMAILLA C:P 4132

DIRECCIÓN
GENERAL
DE RENTAS

GOBIERNO DE
TUCUMÁN

C.P.T. - LOTIPAGO

TUCUMÁN



025 - Impuesto Inmobiliario
Volante de Pago

21/03/2019 12:59:44

500-026-23315

9045611

INMOBILIARIO

02/2019

Código Pago Electrónico

Padrón 2018078673

Obligación 19006810818

SORIA, TEOFILA BLANCA
RUTA PROVINCIAL 324

*****13,06

10312727-

(4132) - FAMILIA

Ubicación del Inmueble: NO ESPECIFICADO 0 (4107) LA RINCONADA

Cod.Val:2000-RURAL SIN MEJORAS EDILICIAS

Alicuota:1,20 %

Valuación(sujeta a Reajuste): \$11.623,29

Año 2019 Cuota Nº 02

1º Vencimiento **/**/** A pagar ***,***,**

Total Anual \$150,00

2º Vencimiento 29/03/19 A pagar \$13,06

Inmobiliario \$12,50

CUOTA 02
2019

El Padrón adeuda los siguientes periodos:

01/18 02/18 03/18 04/18 05/18 06/18 07/18 08/18 09/18 10/18 11/18 12/18 01/19
02/19 03/19

No incluye planes de pagos, ni deuda en Gestión Judicial


Emisión: 21/03/19

75975257773

Este talón sellado es válido como comprobante de pago. Si el banco entrega un ticket como comprobante de pago, anóchelo a la presente boleta. Solo será válido acompañado por la misma.

Prevenir el Cibercoso Sexual a Menores en Internet. Prevenir el Grooming - Ley N° 8899

Para el Contribuyente



DIRECCION DE RENTAS

Municipalidad de Famaila

Resumen de deuda de CISI

Contribuciones que Inciden Sobre los Inmueble Fecha: 21/10/2019

Contribuyente: SORIA TEOFILO BLANCA

Padron: 37503601

Resp:Tributario:SORIA TEOFILO BLANCA

Manzana:

Domicilio: LA FRONTERITA

Nro: 0

Val.Fiscal: 80001.00

Año	Importe	Interès	Total
2014	0.00	0.00	0.00
2015	0.00	0.00	0.00
2016	0.00	0.00	0.00
2017	0.00	0.00	0.00
2018	0.00	0.00	0.00
2019	0.00	0.00	0.00
	0.00	0.00	0.00

Saldo no vencido al 31/12/2019

0.00

Autor: Direcc. de Rentas MF.



EMPRESA DE DISTRIBUCIÓN ELÉCTRICA DE TUCUMÁN S.A. SORIA TIOFILA BLANCA 541796		Avenida N. Avellaneda 205 - T400H-XC San Miguel de Tucumán Verificación 22/08/2017	
TOTAL FACTURA 86,72		SALDO ANTERIOR TOTAL A PAGAR 86,72	

Rincohnada, L. A. F. *Violencia - 1* (2010)

DOMICILIO POSTAL

07/20/17	Medication Refused	DASH 340	Refill TBI	Feature X
Chargene WA	CF	CUM	3002777	

**DOMINIO SUBMINISTRO
Rinconada. La Fronterita**

DETALLE DE CONSUMO DE ENERGÍA		ACTIVA KWH	REACTIVA KVAH				
07/10/2017	EST. ANTERIOR	Kwh	KVAH				
Vto. 20/09/2017	EST. ACTUAL						
Fe. 16/05/2017	FECHA LEC. ANI.						
0697-40936892	FECHA LEC. ACT.						
		ACUERDO "PRIMER"					

CONCEPTO	IMPORTE	CONCEPTO	IMPORTE
CONCEPTO	IMPORTE	CONCEPTO	IMPORTE
TDI 07 - 7,50 kWh/mes	435,15	Imp. Nac. Ley 25.413	0,84
Subsidio TDI 07 - 7,50 kWh/mes	-365,15	IVA CONS FINAL	14,86

[illegible]



DIRECCION DE RENTAS

Municipalidad de Famaila
Resumen de deuda de CISI

Contribuciones que Inciden Sobre los Inmueble Fecha: 21/10/2019

Contribuyente: SORIA TEOFILA BLANCA

Padron: 37508601

Resp:Tributario: SORIA TEOFILA BLANCA

Manzana:

Domicilio: LA FRONTERITA

Nro: 0

Val.Fiscal: 80001.00

Año	Importe	Interes	Total
2014	0.00	0.00	0.00
2015	0.00	0.00	0.00
2016	0.00	0.00	0.00
2017	0.00	0.00	0.00
2018	0.00	0.00	0.00
2019	337.50	22.36	359.86
	337.50	22.36	359.86

Saldo no vencido al 31/12/2019 112.50

Autor: Direcc. de Rentas MF.



EMPRESA DE DISTRIBUCIÓN ELÉCTRICA DE TUCUMÁN S.A.

Avda. N. Avda. 205 - 1400HXC San Miguel de Tucumán

DOMICILIO POSTAL: 3400000 SORIA TIOFILA BLANCA

Período: 06/2019 Medición Consumo: 340 kWh Fecha: TDI 3002/77

CF: DOMICILIO SUMINISTRO Rincónada La Fronterita FAMILIA

CONCEPTO: Sub Apto Res ERSEPT 671-691/18 TDI 07 - 7.50 kWh/mes

Subsidio TDI 07 - 7.50 kWh/mes

Apto Res ERSEPT 671-691/18

Subsidio TDI 07 - 7.50 kWh/mes

Subsidio TDI 07 - 7.50 kWh/mes

Subsidio TDI 07 - 7.50 kWh/mes

Subsidio TDI 07 - 7.50 kWh/mes

Subsidio TDI 07 - 7.50 kWh/mes

Subsidio TDI 07 - 7.50 kWh/mes

Subsidio TDI 07 - 7.50 kWh/mes

Subsidio TDI 07 - 7.50 kWh/mes

Subsidio TDI 07 - 7.50 kWh/mes

Subsidio TDI 07 - 7.50 kWh/mes

Subsidio TDI 07 - 7.50 kWh/mes

Subsidio TDI 07 - 7.50 kWh/mes

Subsidio TDI 07 - 7.50 kWh/mes

Subsidio TDI 07 - 7.50 kWh/mes

Subsidio TDI 07 - 7.50 kWh/mes

Subsidio TDI 07 - 7.50 kWh/mes

Subsidio TDI 07 - 7.50 kWh/mes

Subsidio TDI 07 - 7.50 kWh/mes

Subsidio TDI 07 - 7.50 kWh/mes

Subsidio TDI 07 - 7.50 kWh/mes

Subsidio TDI 07 - 7.50 kWh/mes

Subsidio TDI 07 - 7.50 kWh/mes

Subsidio TDI 07 - 7.50 kWh/mes

Subsidio TDI 07 - 7.50 kWh/mes

Subsidio TDI 07 - 7.50 kWh/mes

Subsidio TDI 07 - 7.50 kWh/mes

Subsidio TDI 07 - 7.50 kWh/mes

Subsidio TDI 07 - 7.50 kWh/mes

Subsidio TDI 07 - 7.50 kWh/mes

Subsidio TDI 07 - 7.50 kWh/mes

Subsidio TDI 07 - 7.50 kWh/mes

Subsidio TDI 07 - 7.50 kWh/mes

Subsidio TDI 07 - 7.50 kWh/mes

Subsidio TDI 07 - 7.50 kWh/mes

Subsidio TDI 07 - 7.50 kWh/mes

Subsidio TDI 07 - 7.50 kWh/mes

Subsidio TDI 07 - 7.50 kWh/mes

Subsidio TDI 07 - 7.50 kWh/mes

Subsidio TDI 07 - 7.50 kWh/mes

Subsidio TDI 07 - 7.50 kWh/mes

Subsidio TDI 07 - 7.50 kWh/mes

86

PRESENTA DOCUMENTACIÓN

SR JUEZ DE FAMILIA

**AUTOS: CHÁVEZ DE GONZÁLEZ RAQUEL ELENA Y OTRAS s/AMPARO A LA
SIMPLE TENENCIA c/AUTORES DESCONOCIDOS**

GUILLERMINA SORIA DE GONZÁLEZ, DNI: 13.614.047, digo:

Objeto

Presentar documentos para agregar al presente juicio.

Provea de conformidad.

JUSTICIA



JUAN C. LOPEZ MARQUEZ
ABOGADO
M. P. 3421 - EL P. 1° 96 F° 406

Guillermina Soria

Familia (too) 28/09/2022.

Señor hs. 08/10.




FELIPE ANTONIO OCHOA
PROSECRETARIO JUDICIAL CAT. "C"
JUZGADO DE PAZ DE FAMILIA



Formulario de Relevamiento MED-PERMER
Interés en Instalación de Sistemas Fotovoltaicos

Nro.

Fecha



Datos del Interesado

Apellido y Nombres:

Edad:

Contacto alternativo:

SORIA GUILLERMINA

Teléfonos:

DANIELA GONZALEZ (381-5023342) HIJA

DNI: 13614047

Teléfonos:

Tipo de Servicio

1) ¿Está interesado en un Equipo Solar Fotovoltaico?

☒ SI ☐ NO

¿Cuenta con un Equipo Solar Fotovoltaico en su vivienda?

☐ SI ☒ NO

2) ¿Está interesado en un Sistema de Bombeo de Agua para consumo humano?

☒ SI ☐ NO

(Sólo para fuentes de agua existentes. Ejemplos: Pozo o tanque abastecido por la Municipalidad o Cooperativa de la zona; Grifo público comunitario distante de la vivienda; Vertiente o acequia cercana; Pozo de agua propio existente)

3) ¿Está interesado en Energía Eléctrica para una Actividad Productiva que realiza?

☒ SI ☐ NO

¿Qué tipo de Actividad Productiva realiza?

(Ejemplos de Usos Productivos: Riego por goteo, lavadero de lana de camélidos y ovejas, pequeños establecimientos de turismo rural, secaderos de frutas y verduras, enfriamiento de carne, alfarería, tejidos, etc.)

Datos de la Vivienda

Domicilio: LA PINCUNADA - BARRANCA COLORADA - RIO ARENILLA

Localidad: TAMAHA

Departamento: TAMAHA

Ubicación: ☐ Llano

☒ Montaña

Acceso: ☒ 4x2

☐ 4x4

☐ Animal

Material de la vivienda:

☐ Ladrillo

☐ Adobe

☐ Caña

☐ Otro: MACHIMBRADA

Cant. Habitantes

4

Cant. Habitaciones iluminadas

2

Cant. Habitaciones a iluminar

4

Referencia de Escuela / CAPS:

DESIDERIO PEREZ

Ubicación de la Escuela / CAPS:

PINCUNADA

Distancia a la Escuela / CAPS:

1

Km

20m horas

Distancia a Red Eléctrica

4

Km

Conformidad

¿Estaría dispuesto a abonar una tarifa mensual por el mantenimiento del equipo fotovoltaico?

☒ SI ☐ NO

En virtud del Reglamento de Suministro vigente, el equipo fotovoltaico no le pertenece al Usuario, quien debe cuidarlo para evitar daños o robo y hacerse cargo de la reparación o reposición correspondiente ante la ocurrencia de los mismos.

Observaciones:

Guillermino Soria
Firma y Aclaración
13614047

Croquis de Ubicación



Coordenadas aproximadas

Vivienda

Escuela / CAPS

Latitud

Longitud

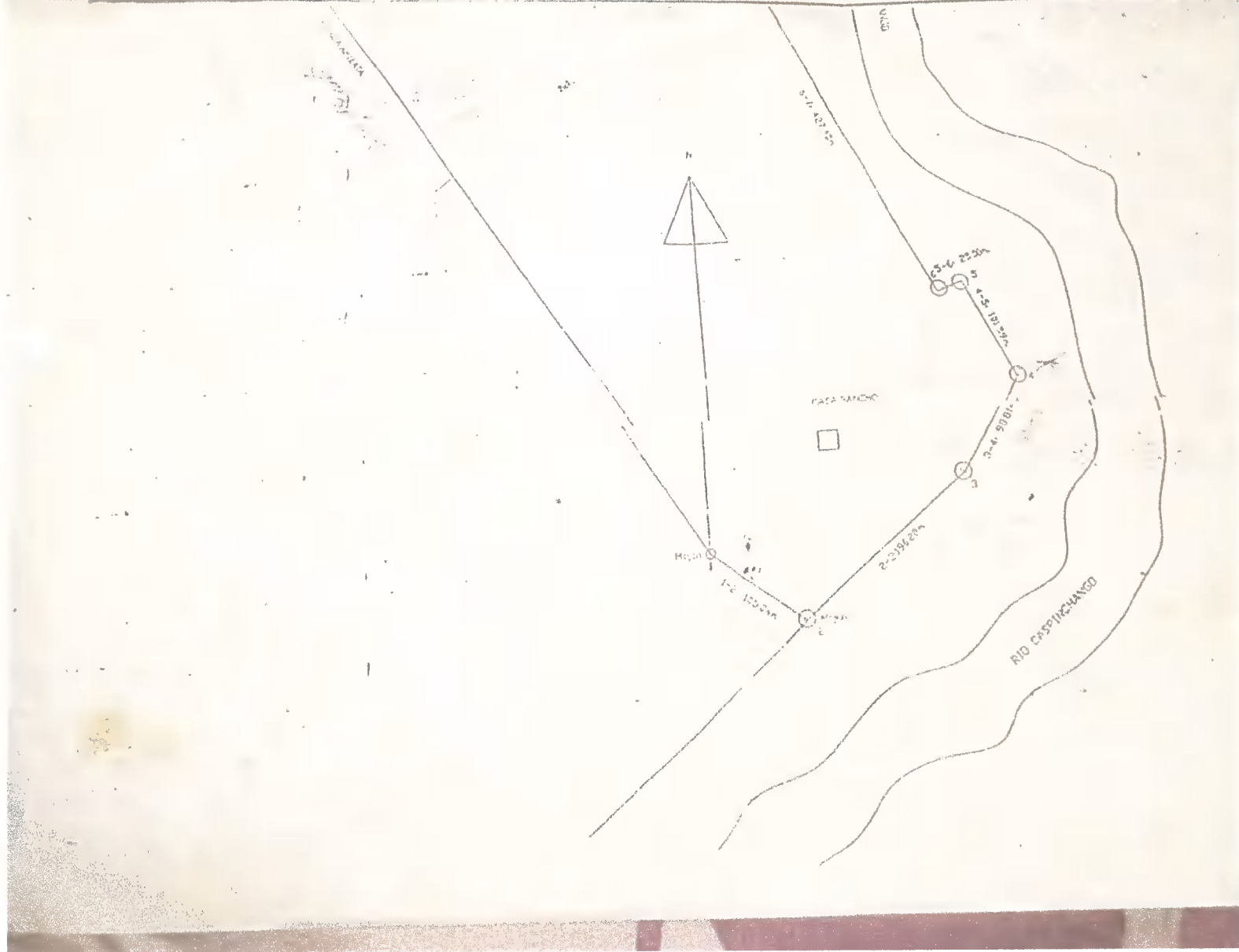
Latitud


Longitud

El llenado de este formulario no implica compromiso de instalación.

Impresiones enviadas via WhatsApp a actores de teatro. - Familia (imp.) 26/01/2022.

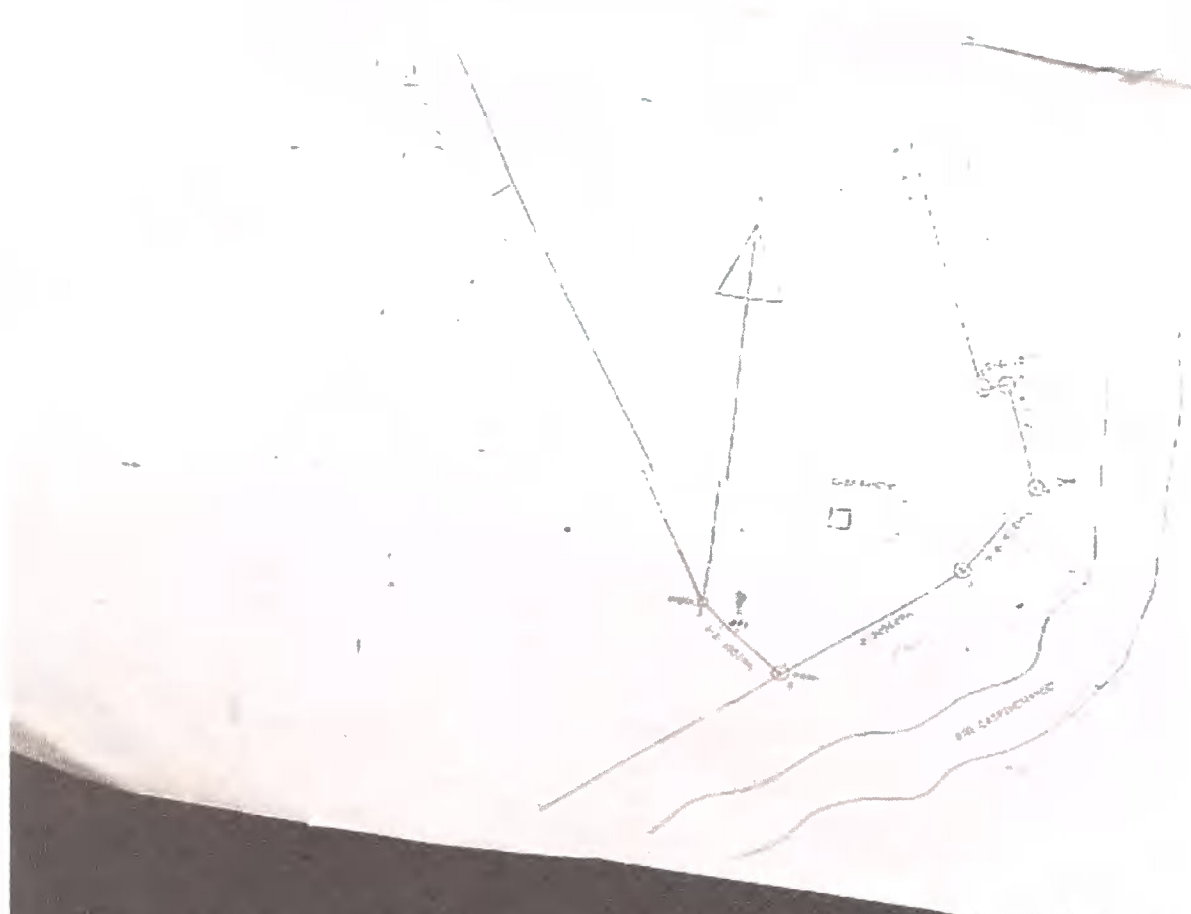
FELIPE ANTONIO LÓPEZ
DIRECTOR DEL MUNICIPIO DE TAMAHA





Agumensen Colono
3814769419

*Depot del Arq de
Casimiro





NO DE MENSAJA INFORMATIVO
A DESCRIPCION ACQUISITIVA

EXTRAS:

SIA FRANCISCA SORIA DE ACOSTA
QUEL ELENA CHAVEZ DE GONZALEZ
QUELINA CHAVEZ DE MENDEZ
JELERMINA SORIA DE GONZALEZ.

DEL DE LA FORTUNA
P.O. 20000

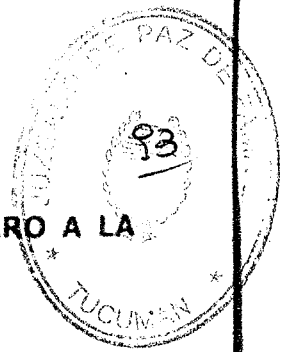
OFICIO: SI HAS.0586.2945 M2.



IMPUGNA DOCUMENTACIÓN PRESENTADA

SR JUEZ DE PAZ FAMAILLA

AUTOS: CHÁVEZ DE GONZÁLEZ RAQUEL ELENA Y OTRAS s/AMPARO A LA
SIMPLE TENENCIA c/AUTORES DESCONOCIDOS



GUILLERMINA SORIA DE GONZÁLEZ, DNI: 13.614.047, digo:

Objeto

Impugnar toda documentación presentada por Ramona del Carmen Rivadeneira u otra persona que en su nombre lo hubiere realizado.

Razones

La presentante agrega "cesión de acciones y derechos posesorios" aparentemente suscrito por nuestra progenitora común Teófila Blanca Soria sobre propiedad sita en sobre inmueble sito en lugar conocido como: "La Rinconada-Barrancas Coloradas, Dpto. Famaillá, que consta de siguientes medidas: Norte: 514,00 mts.; Al Sud: 195,68 mts, más 98,60 mts; Al Este: línea quebrada de 1327,89 mts, más 105,04 mts., más 25 mts, más 427,45 mts y más 645 mts; al Oeste: línea quebrada de 1327,89 mts, más 105,4 mts., lo que componen una superficie de 51 Has. 0251.1601 M" y dentro de los siguientes linderos: Norte, Sud y Este: Río Caspinchango y Oeste: desconocido. Se identifica en Catastro Parcelario con la Nomenclatura I-E-221-4 en mayor extensión.

Consta en documentación agregada por nuestra parte que nuestra difunta madre, ya había realizado a nuestro favor en 2009 esa Cesión de Acciones y Derechos Posesorios por lo que resulta imposible de que pueda haber realizado nuevamente el mismo acto.

Tampoco recibió la suma de dinero que menciona el documento presentado. Mi madre falleció en la forma y modo que había toda su vida vivido y el sepelio, a su fallecimiento, fue abonado por el municipio de Famailla.

Tampoco recibimos carta documento de cualquier tipo que se pueda o quiera citar y agregar como documento.

En consecuencia, asumimos que la escritura que se presenta en absolutamente falsa por lo que iniciaremos contra esta, correspondiente "redargución de falsedad".

A la fecha de la celebración del documento firmado con nuestra madre, presentado como previo por nosotras en esta acción de amparo a la simple vista, no existía impedimento legal. La firma es legítima y de su puño y letra asistiendo personalmente ella a presencia del escribano.

Ese documento es previo a cualquier otro celebrado posteriormente y así se tiene que:

El derecho de prioridad -prior in tempore potior iure- (primero en el tiempo, mejor derecho) es el reconocimiento jurídico que se otorga a quien con anterioridad solicitó el registro de una marca o quien ha sido titular del registro de una marca similar o idéntica al signo que pretende registrarse.

Dice el artículo 1920 del CCyC:

"Determinación de buena o mala fe. La buena o mala fe se determina al comienzo de la relación de poder, y permanece invariable mientras no se produce una nueva adquisición. No siendo posible determinar el tiempo en que comienza la mala fe, se presume estar al día de la citación al juicio"


La inmutabilidad implica que quien principia una relación de poder de buena o mala fe mantiene esa calidad no importa el tiempo transcurrido.

Por su parte, el artículo 1914 expresa:

"Si media título se presume que la relación de poder comienza desde la fecha del título y tiene la extensión que ella indica"

Cuando la posesión se funda en título - decía el 2411 del Vélez, comprende la extensión que de él resulta, "Sin perjuicio de las agregaciones que por otras causas hubiese hecho el poseedor: Es decir, si bien es cierto que el poseedor no tiene obligación de producir su título a la posesión sino en el caso que deba exhibirlo como obligación inherente a la posesión, pues el "*posee porque posee*" (art 2363), y aun cuando carezca de ese título (V.gr. el usurpador, el ladrón), su exhibición presentaba la ventaja que se derivaba de la presunción establecida en el art. 2411 en orden a la extensión de su posesión. Esta presunción se complementaba con la prevista

en el art. 4003 por lo que ha de considerarse que el poseedor "ha poseído desde la fecha del título, si no se probare lo contrario"



En consecuencia, el presentante intenta valerse de documentos que es desconocida su legalidad.

Tenemos y poseemos desde la fecha de celebración de la Cesión de Acciones y Derechos Posesorios transmitidos por nuestra madre a favor de nuestra parte, actoras en este juicio.

Lo tenga presente

Derecho

Normativa citada.

Ofrece pruebas.

Documentación y fotografías presentadas.

Inspección ocular efectuada en el lugar reclamado mediante esta Acción de Amparo a la Simple Tenencia.


Petitorio


Por lo expuesto:

- 1) Tenga por IMPUGNADA toda documentación presentada por la Sra. Ramona del Carmen Rivadenelra u otra persona que en su nombre o por sí misma presentare en este juicio.
- 2) Por ofrecidas y ratificadas las pruebas que hacen a nuestro derecho.
- 3) Haga lugar a la acción iniciada por nuestra parte

Provea de conformidad.


JUSTICIA


JUAN C. LÓPEZ MÁRQUEZ
M. F. 907-12 Vol. 1º 95 P 408



Fmón 15 (fu.) 29/09/2022. -


//documentación enviada vía WhatsApp por
la parte actora de autos.


FELIPE ANTONIO OCHOA
PROSECRETARIO JUDICIAL "C"
JUZGADO DE PAZ DE FAMILIA


Famailá, Tuc. 29 de Septiembre de 2022.




///Recibido en la fecha se recibe documentacion por parte de la Sra Rivadeneira Ramona en 26 (ventiseis) fojas.FDO.: DR. JUAN JOSE RAMÓN BENÍTEZ. Juez de Paz-----



Dr. JUAN JOSE RAMÓN BENÍTEZ
JUEZ DE PAZ Y COMANDO EN JEFE DEL
JUZGADO DE PAZ DE FAMILLA




...CÓDIGO ES C... de su original
...de... de 20...



EN EL PRESENTE DOCUMENTO SE ENCUENTRA
PLUMETADO CON LOS TRÁMITES DE LEGALIZACIÓN
EN LA PROVINCIA DE TUCUMÁN (LEY 4992)

ORDEN DE SELADO ÚNICAMENTE
PARA LOS SIGUIENTES USOS:
- INST. PENITENCIARIA
- USO ESCOLAR
- CASERO FAMILIAR
- LEY 1.571
- DE OBLIGACIÓN
- Y DE FAMILIA
- MILITAR
- LEY 5.127
... CIVIL Y COM.
... PROV. ...


[Handwritten signature]
... JUAN JOSÉ RAMÓN
... DE PAZ GARCÍA
... GADO DE PAZ DE ...



M-004654/2021

97

CENTRO JUDICIAL MONTEROS



UNIDAD DE DECISION TEMPRANA ARCHIVO

QUEJA SORIA GUILLERMINA DNI 13614047 S/ DAÑOS DE UNA COSA
MUEBLE O INMUEBLE O UN ANIMAL - ART. 183 PAR 1 VICT RIVADENEIRA
RAMONA DEL CARMEN - M-004654/2021


QUEJADA VICTIMA RIVADENEIRA RAMONA DEL CARMEN DNI 16139077
ACUSADO SORIA GUILLERMINA DNI 13614047 - SORIA DE

FECHA HECHO 16/10/2021


ORIA INTERVINIENTE / OTRO COMISARIA FAMAILLA

NRO SUMARIO / OTRO D-053767/2021/2021


MODALIDADES OTRAS MODALIDADES



M-002965/2021



CENTRO JUDICIAL MONTEROS



UNIDAD DE DECISION TEMPRANA ARCHIVO


CAUSA: SIN DENUNCIA - M-002965/2021

ACCUSADO: DENUNCIANTE: RIVADENEIRA RAMONA DEL CARMEN DNI: 18159011
IMPUTADO: NO IDENTIFICADA - RIVADENEIRA RAMON ALFREDO

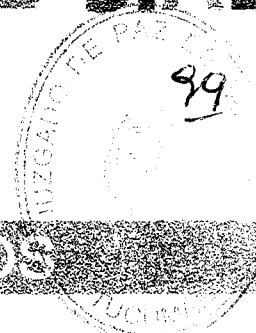
FECHA HECHO 20/07/2021

CRIA INTERVINIENTE / OTRO COMISARIA FAMAILLA


NRO SUMARIO / OTRO 1128/54/2021



M-003520/2021



CENTRO JUDICIAL MONTEROS



UNIDAD DE DECISION TEMPRANA, ARCHIVO

CAUSA: SORIA DE GONZALEZ GUILLERMINA SI DANOS DE UNA COSA
MUEBLE O INMUEBLE O UN ANIMAL - ART. 183 PAR. 1 VICT. RIVADENEIRA
RAMONA DEL CARMEN M-003520/2021

PARTES: VICTIMA: RIVADENEIRA RAMONA DEL CARMEN DNI: 18159071
IMPUTADO: NO IDENTIFICADA - SORIA DE GONZALEZ GUILLERMINA

FECHA HECHO	01/08/2021
ORIA INTERVINIENTE / OTRO	COMISARIA FAMAILLA
NRO SUMARIO / OTRO	1346/104/2021
MODALIDADES	OTRAS MODALIDADES



POLICÍA DE TUCUMÁN

COMISARIA DE FAMAILLA - JEFATURA DE ZONA II- URO

Calle Sarmiento Nro. 295 - Ciudad de Famailla - Departamento Homónimo

Tel. Fijo Nro. 03863-461130

**CONSTANCIA POR DENUNCIA POLICIAL**

----- El funcionario de Policía que suscribe **CERTIFICA:**
Que en esta Dependencia Policial se instruyen las Actuaciones Procesales por la

Causa: Daños

registrada bajo el N° D-053767/21

fecha del hecho: 16/10/21 Víctima: Rinademaria Ramona

Causante: Autores desconocidos

interviene: Unidad Decision Temprana Centro 1
Montevideo

----- Se expide la presente a la parte interesada a los fines de
ser presentada ante las autoridades que lo requieran, en Comisaría de

Famaillá a los 26 días del mes de 09 del año dos mil

22

PERE
[Signature]



4G+



18:32

101



Mover
a una
carpeta



Copiar
en una
carpeta



Borrar del
dispositi-
vo



Us
cor


jue., 28 de oct. de 2021 •
16:04





4G

18:45



Mover
a una
carpeta



Copiar
en una
carpeta



Borrar del
dispositi-
vo



Us
cor

mié., 27 de oct. de 2021 •
13:06

Ubicación

[Abrir en Maps](#)





4G+



19:05



Mover
a una
carpeta



Copiar
en una
carpeta



Borrar del
dispositi-
vo



Us
cor

mié., 27 de oct. de 2021 •
15:59

Ubicación

[Abrir en Maps](#)





4G



19:18



Mover
a una
carpeta



Copiar
en una
carpeta



Borrar del
dispositi-
vo



Us
cor

mié., 27 de oct. de 2021 •
15:58



4G+

18:56



Mover
a una
carpeta



Copiar
en una
carpeta



Borrar del
dispositi-
vo



Us
cor

mié., 27 de oct. de 2021 •
15:59

Ubicación

Abrir en Mapa



Mover
a una
carpeta



Copiar
en una
carpeta



Borrar del
dispositi-
vo



Us
cor

dom., 24 de oct. de 2021 •
10:17



4G+



08:07



Mover
a una
carpeta



Copiar
en una
carpeta



Borrar del
dispositi-
vo



Us
cor

dom., 29 de ago. de 2021 •
12:40



4G*



08:06



Mover
a una
carpeta



Copiar
en una
carpeta



Borrar del
dispositi-
vo



Us
coi

jue., 2 de sep. de 2021 •
15:55



4G+

08:07



Mover
a una
carpeta



Copiar
en una
carpeta



Borrar del
dispositi-
vo



Us
cor

dom., 29 de ago. de 2021 •



08:06

08:06



Mover
a una
carpeta



Copiar
en una
carpeta



Borrar del
dispositi-
vo



Us
coi

dom., 29 de ago. de 2021 •

12:42



Mover
a una
carpeta



Copiar
en una
carpeta



Borrar del
dispositi-
vo



Us
cor

dom., 29 de ago. de 2021 •
12:10



4G+



08:06



Mover
a una
carpeta



Copiar
en una
carpeta



Borrar del
dispositi-
vo



Us
cor

dom., 29 de ago. de 2021 •
13:43

Ubicación


[Abrir en Maps](#)



4G



18:31



ver
na
eta

Copiar
en una
carpeta

Borrar del
dispositi-
vo

Usar
como


jue., 28 de oct. de 2021 •
16:04

Ubicación

[Abrir en Maps](#)



Ingeniería



Mover
a una
carpeta



Copiar
en una
carpeta



Borrar del
dispositi-
vo




Us
cor

jue., 28 de oct. de 2021 •
13:08

Ubicación

[Abrir en Maps](#)



Mover
a una
carpeta



Copiar
en una
carpeta



Borrar del
dispositi-
vo



Us
cor


jue., 28 de oct. de 2021 •
16:04



4G



18:25



116



Mover
a una
carpeta



Copiar
en una
carpeta



Borrar del
dispositi-
vo



Us
cor

jue., 28 de oct. de 2021 •
13:10



4G



18:33



1/4



ver
na
eta

Copiar
en una
carpeta

Borrar del
dispositi-
vo

Usar
como

jue., 28 de oct. de 2021 •

-- --

19:05

Volte 4G



Agregar al
álbum



Mover al
archivo



Borrar del
dispositivo



Usar como

Pre
taci
diapo

dom., 29 ago. 2021 • 13:40

Agrega una descripción



19:10



VoLTE

4G



Crear copia
de seguridad
ahora

Mover a una
carpeta

Copiar en
una carpeta

Agregar al
álbum

Borrar
dispositivo

jue., 20 may. 2021 • 11:12

Agrega una descripción...

DETALLES

/storage/emulated/0/DCIM/Camera/

IMG_20210520_111210.jpg

19:10



Volte

4G



Crear copia
de seguri-
dad ahora

Mover a una
carpeta

Copiar en
una carpeta

Agregar al
álbum

Borra
dispo

lun., 24 may. 2021 • 16:01

Agrega una descripción...

DETALLES



/storage/emulated/0/DCIM/Camera/
IMG_20210524_160155.jpg

