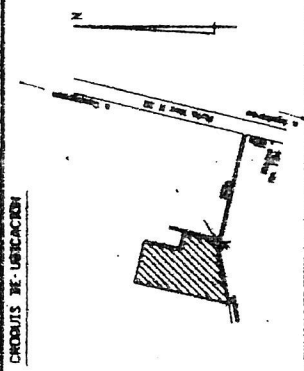


# DIVISION

CEN. BASE A PLANO N° 2800/930

EMILIO CRUZ LINARES



ALIGASTA GASTA FERDE

SUPERFICIES

12% 1696.5400 m<sup>2</sup>  
 3% 4171.5700 m<sup>2</sup>  
 6% 6721.7900 m<sup>2</sup>  
 10000 m<sup>2</sup>

3% 2661.2401 m<sup>2</sup>  
 2007.1849 m<sup>2</sup>  
 2007.4449 m<sup>2</sup>  
 199.7000 m<sup>2</sup>

FECHA DE OPERACIONES  
MAYO DE 1995

INSTRUMENTACION CATASTRAL  
 C-II  
 S-F  
 L-432  
 P-12C

PARQUEO 240772  
 MATI 280099  
 CRIB 1823

APROBACION PARROQUIAL

MUNICIPAL

REGISTRO INMOBILIARIO

Z-5771

1 2000

APROBACION CATASTRAL

25.903/195  
 9422/1795

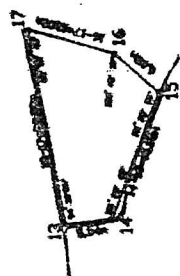
ADRIAN L. COMONEL  
 Director General de Catastro  
 M.I. - Reg. N° 23

INSTRUMENTAL PLANO 2800/93  
 ESTACION ELECTRONICA TOTAL GTS - 304  
 N FB-0176 y CANTA DE 50m

BLANCO

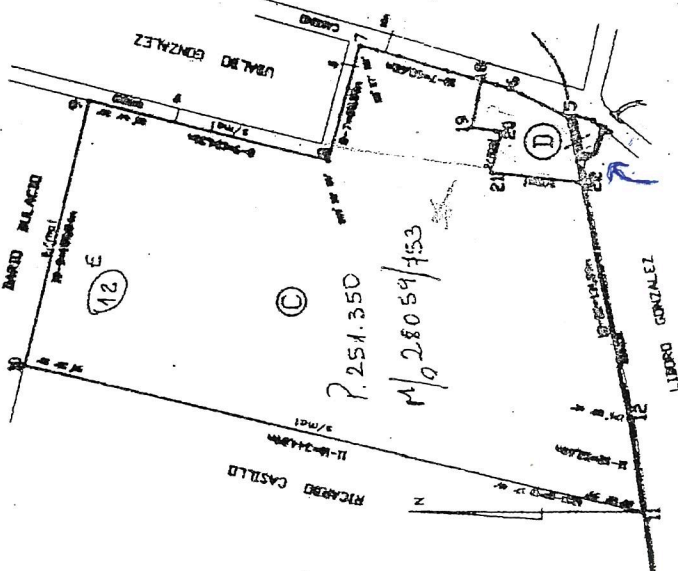
V	COORDENADAS X	COORDENADAS Y
5	1184.09	2074.25
6	4574.16	400.90
7	3812.35	484.00
8	537.73	364.89
9	667.58	274.83
10	701.30	247.09
11	364.86	167.77
12	374.76	219.78
13	373.82	364.84
14	374.88	364.71
15	387.86	373.41
16	394.55	383.57
17	394.14	386.87
18	435.49	403.56
19	444.12	379.60
20	444.26	376.84
21	443.27	254.31
22	456.32	248.92

DETALLE SECTOR N° 12



SECTOR N° 12  
 P. 251.351  
 0154

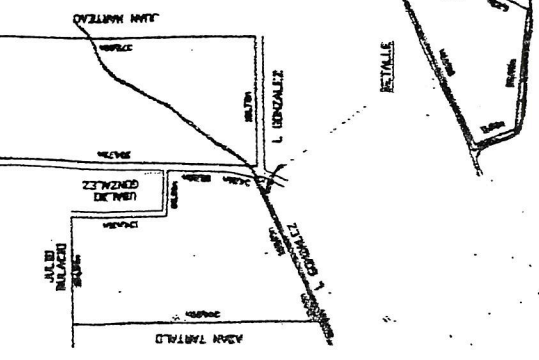
SE ANULA PATRON ORIGEN  
 N° 50.832  
 Fecha 29.08.95



GERARDO S. ZILILARDO

LIBERTO GONZALEZ A CAD

N







LEGAJO: SIN ASIGNAR  
FISCALIA: UFDT CONCEPCION

SUMARIO: D-545539/2025  
COMISARIA: COMISARIA CONCEPCION  
DATOS DEL OFICIAL DNI 42277861 Apellido y Nombre: JUAREZ ENZO ANDRES

CON MEDIDA: NO  
VIOLENCIA DE GENERO: NO  
PRESOS: NO

DELITO: USURPACION DE PROPIEDAD  
MODALIDAD: Otras modalidades (incluye otras modalidades distintas a las mencionadas anteriormente)

DATOS DEL DENUNCIANTE

DENUNCIANTE: CARRIZO, CLAUDIA PATRICIA  
DNI: 30998545  
ESTADO CIVIL: SOLTERA  
FECHA DE NACIMIENTO: 09/07/1984  
EDAD: 41  
ESTUDIOS: AMA DE CASA  
DOMICILIO: RUTA 328 KM 22 EL PUESTO  
LOCALIDAD: SIMENCA  
GENERO: FEMENINO

INFORMACION DE CONTACTO

TELEFONO: 3812390647  
CORREO: NO ABORTA  
REDES SOCIALES: WHATSAPP

DATOS DEL HECHO

FECHA DEL HECHO: 15/10/2025  
HORA DEL HECHO: 18:00:00  
LUGAR DEL HECHO: RUTA 38 KM 735 entrada y Jiral de Conchas de Otero Bulacio  
LOCALIDAD: AUTO VERDE

Revisado