



P204420000025913



26997941

PODER JUDICIAL DE TUCUMAN

CENTRO JUDICIAL CONCEPCIÓN



2

SORTEO

Juzgado Civil en Documentos y Locaciones C.J.C. II

Fecha de Inicio: 30/12/2019

Hora: 08:12

Nº de Exp.: 877/19

ACTOR: **MARTINEZ JOSE ANTONIO**

DEMANDADO: **MOLINA JUAN CARLOS Y LANGELLA
MIGUEL ANGEL**

CAUSA: **DESALOJO**

JUEZ: **JORGE H. JAKOBSEN**

SECRETARIO/A: **FERNANDO Y. F. FERNANDEZ**

ACTOR: MARTINEZ JOSE ANTONIO

DNI/CUIT N°: 05.396.457

DOMICILIO REAL: R.N. 65 Km 12 – El Molino - Chicligasta

DOMICILIO LEGAL: Casillero de Notificaciones N° 28

ABOGADO APODERADO: Dr. Romero Celso Roberto

DEMANDADO: MOLINA JUAN CARLOS

DNI/CUIT N°: 22.556.313

DOMICILIO REAL: Maria Auxiliadora S/N (Mza B Casa 4) – La Consulta – San Carlos - Mendoza

DOMICILIO LEGAL: Casillero N°

ABOGADO :

DEMANDADO: LANGELLA MIGUEL ANGEL

DNI/CUIT N°: 27.142.985


DOMICILIO REAL: Ruta Nac 65 – Km 13 – La Angostura - Chicligasta

DOMICILIO LEGAL: Casillero N°

ABOGADO :




P20442000025913



26997941

PODER JUDICIAL DE TUCUMAN

CENTRO JUDICIAL CONCEPCIÓN



1

SORTEO

Juzgado Civil en Documentos y Locaciones C.J.C. I

Fecha de Inicio: **30/12/2019**

Hora: **08:12**

Nº de Exp.: **877/19**

ACTOR: **MARTINEZ JOSE ANTONIO**

DEMANDADO: **MOLINA JUAN CARLOS Y LANGELLA
MIGUEL ANGEL**

CAUSA: **DESALOJO**

JUEZ: **IVANA JACQUELINE ELIZABETH MOCKUS**

SECRETARIO/A: **FERANDO JOSE LUCAS FILGUEIRA**



CENTRO DE MEDIACIÓN JUDICIAL

*Poder Judicial de Tucumán
24 de Setiembre 677- 7º Piso
Tel.: 452-3141*

REQUERIMIENTO DE MEDIACIÓN

REQUIRENTE: **JOSE ANTONIO MARTINEZ**, DNI N° 5.396.457, con domicilio real en Ruta Nacional 65 altura del kilómetro 12 de la localidad de El Molino, departamento Chicligasta, provincia de Tucumán, celular 03865-15514486 y fijando domicilio procesal en el Casillero de Notificaciones 28 del Centro Judicial de Concepción, con la asistencia de mi letrado (apoderado) Doctor **CELSO ROBERTO ROMERO**, teléfono 03865-425867, celular 03865-15303747.-

Vengo a requerir se ponga en marcha el procedimiento de Mediación Obligatoria previo a la iniciación del Juicio previsto por la Ley N° 7.844 y su Decreto Reglamentario. El reclamo corresponde al fuero: **CIVIL EN DOCUMENTOS Y LOCACIONES** y tiene por OBJETO La devolución de una fracción de terreno, en mayor extensión, de 30 metros de frente y contra frente por 25 metros de fondo, aproximadamente, situada en el vértice Noroeste del inmueble, ubicado en la localidad de El Molino, departamento Chicligasta, provincia de Tucumán, de una extensión de 14 hectáreas, 43 áreas, 85 centiáreas y 9.815 centímetros cuadrados, o sea lo comprendido dentro de los linderos siguientes: Al Norte, con Ruta Nacional 65; al Sud, con Río Chirimayo; al Este, con terreno de Miguel Martínez; y al Oeste, con Genaro Pintor, antes Sucesión de Petronila Medina, luego de Cipriano Alderete. Dominio inscripto en la Dirección de Registro Inmobiliario en la matrícula Z-09912. Empadronado en la Dirección General de Catastro con Padrón 150.066. Que tiene como causa: El préstamo precario que se le hizo a Juan Carlos MOLINA, en el transcurso del año 2.004 para que éste lo use, devolviendo luego la misma porción de terreno. Sucede que el dicho tenedor no lo devolvió, sino que en mayo del año 2.018 permitió el ingreso de otro precario de nombre Miguel Ángel LANGELLA, para que continúe en el uso y goce, sin autorización del dueño, al que se le adjudicó en condominio en los autos caratulados "Martínez, Miguel (h) s/ Sucesión".-

REQUERIDO: Señor **JUAN CARLOS MOLINA**, DNI N° 22.556.313, con domicilio real en calle María Auxiliadora s/número (manzana B - casa 4) de la localidad de La Consulta, departamento San Carlos, provincia de Mendoza.-

OTROS REQUERIDOS: Don **MIGUEL ANGEL LANGELLA**, DNI N° 27.142.985, con domicilio real en Ruta Nacional 65 altura del kilómetro 13 de la localidad de La Angostura, departamento Chicligasta, provincia de Tucumán.-



OBSERVACIONES: Líbrese cédula ley 22.712 a la autoridad judicial con jurisdicción en la localidad de La Consulta, departamento San Carlos, provincia de Mendoza, haciéndose constar que la Doctora Valeria Romina CARALLOS, Matrícula Profesional 7.642, domiciliada en calle Barcala 396 de la ciudad de San Rafael, provincia de Mendoza y/o la persona que ésta designe, quedan facultadas para su diligenciamiento.-

Designación del Mediador:

El Mediador será designado por sorteo de la lista de mediadores inscriptos en el Registro de Mediadores, conforme lo dispuesto por el Art. 8° de la Ley 7.844, modificada por Ley 8.482.


Firma de Requirente


Firma del letrado
CELSO ROBERTO ROMERO
ABOGADO
Mat. 1590 - L. F. - F. 137 C.A.T.
Mat. 092 - L. 01 - F. 03 C.A.S.



0.542785A
JUDICIAL

0.542795A
JUDICIAL



219
21.12

TESTIMONIO EXPEDIDO DEL JUICIO CARATULADO: "MARTINEZ, Miguel (h)-Sucesión."

DECLARATORIA DE HEREDEROS: de fs. 43: "//////copción, Abril 13 de

1965.- AUTOS Y VISTOS: El pedido de declaratoria de herederos formulado a fs. 30 de este juicio sucesorio de Miguel Martinez (h), y CONSIDERANDO: Que la defunción del causante se justifica con la copia de la

partida de defunción de fs. 1. Que el vínculo hereditario invocado por la peticionante se acredita con la copia del acta de fs. 2, por lo que

puedo reconocer coherederos como lo hace. Que todos los demás extremos legales han sido debidamente llenados. Por ello y en mérito a la

conformidad manifestada por los Sres. Asesor de Menores, Agente Fiscal y Procurador del Tesoro, RESUELVO: DECLARAR únicos y universales herederos del causante Miguel Martinez (h), a JUANA MARINA TABERNERO de

MARTINEZ, en el carácter de cónyuge supérstite, y a MIGUEL AGUSTIN MARTINEZ, JOSE ANTONIO MARTINEZ, CECILIA ASCENSION MARTINEZ, JUAN CARLOS MARTINEZ, y MARIA SUSANA MARTINEZ, como hijos legítimos menores de edad, para quienes se tiene por aceptada la herencia con beneficio de inventario. DISPONER cese la intervención del Sr. Agente Fiscal. HAY QUE SABER y rep. - Fdo. E. Linares Garzón. - Ignacio R. Rodriguez. " MIJUELO DE LOS HEREDEROS: MIGUEL AGUSTIN MARTINEZ, JOSE ANTONIO MARTINEZ, CECILIA ASCENSION MARTINEZ, JUAN CARLOS MARTINEZ y MARIA SUSANA MARTINEZ

" Señor Juez: ! JUICIO: - MARTINEZ, MIGUEL (h) - SUCESION. - El Actuario, como inventariador, y Ernesto Lizárraga como evaluador, en los autos

//////

ENTRO JUDICIAL DE CONCEPCION




chilg.

130/29
93/28



//////del rubro a V.S.,decimos:- En cumplimiento de la misión encomen-
dad por V.S. hemos procedido a practicar inventario y avalúo de los
bienes de la sucesión, que no han sido denunciados por la esposa del
causante Sra.Juana M.Tabernero de Martinez en la siguiente forma:-CRE
DITOS: Saldo a percibir del Ingenio La Corona por entrega de 1.157.550
Kgrs.de caña-azúcar a nombre del causante durante la cosecha de 1964,
estimando una liquidación de \$ 1.370,00 por tt.- El saldo \$ 405.152,50
DEPOSITOS BANCARIOS:- Depósito en cuenta corriente en el Banco de la
Nación Argentina,Suc.Aguilares, \$ 8.839.- Depósito en el Banco Comer-
cial del Norte, Suc.Concepción, Caja de Ahorros, \$ 6.838.- AUTOMOTO-
RES: Una camioneta "Pick-up" marca Chevrolet,modelo 1962, Motor N°20/
01121, patente 49822 de la Provincia de Tucumán, avaluada por el peri-
to en \$ 320.000.-Un tractor marca "Someca"-Supersom 55- Motor 131.056-
Chasis 705.605, en sociedad con Emilio Fernandez,segun comprobante exhi-
bido. Su valor total \$ 700.000.- A la sucesión corresponde un valor -
de \$ 350.000.- OTROS RODADOS,IMPLEMENTOS AGRICOLAS Y SEMOVIENTES.-
1 carro despuntero en desuso, en \$3.000.- 1 Sulky usado,en \$3.000.-
1 escarpidora, en \$ 1.000.- 1 arado de mancera N° 8 \$1.500.- 1 ras-
tra de 2 cueros, a dientes \$ 1.500.- 1 lote de herramientas varias
\$ 3.000.- 2 mulares, diferentes pelos y marcas, de 9 años de edad,apro-
ximada, en \$ 10.000.- MUEBLES DEL HOGAR.- 1 juego de comedor usado,
de 9 piezas, en \$ 5.000.- 1 juego de dormitorio usado, de 5 piezas,

//////



3





//////en \$ 4.000.- INMUEBLES: Un mausuleo de material en el Cementerio de la Ciudad de Concepción, en \$ 50.000.- Un lote de terreno ubicado en la Ciudad de Concepción, Chicligasta, Tucumán, sobre la calle San Martín, señalado en la manzana 15 con el N° 16, que mide 12,40 mts., de frente por 44 mts. de fondo, lindando: Norte, Propietario desconocido; Sud, calle San Martín; Este, Cecilio Barros; y Oeste, Abraham Maza.- Lote vacío se lo estima en la suma de Veinte mil pesos m.nal. \$20.000 Este lote lo hubo el causante por compra en loteo y no está escriturado.- Una propiedad ubicada en El Molino, Dpto. de Chicligasta, con una extensión de 14 Has. 43 areas 85 ctas. y 9.315 ctms. cuadrados, o sea lo comprendido dentro de los siguientes linderos: Norte, Ruta Nacional N° 65; Sud, Rio Chilinayo; Este, terreno del Sr. Miguel Martínez; y Oeste, Genaro Pintor, antes Suc. de Petronila Medina, luego de Cipriano Alderete. Empadronado en Rentas bajo N° 150066-C.I-Sec.E-Man.551, Parcela 153 b-Matricula 29302/73. Anotado en Reg. Inmobiliario al Folio 29-Lit 130-Serie B. Tiene edificada una casa habitación de dos plantas de material de I^a.: Una planta tiene 3 habitaciones y comedor; la otra 2 habitaciones, cocina y baño y otro comedor. Techos de una planta de cemento y de la otra lejucla y zinc. Además tiene un galpón de material techos de zinc de 10 x 22 mts., Tiene una plantación de 450 surcos de caña azúcar y el resto del terreno apto para cualquier cultivo, se dedica a pastoreo. El perito avalúa la propiedad por su avaluación física

////////



////cal actual o sea la suma de \$ 884.252.- Otra propiedad ubicada en
el lugar denominado "Cerroeta Quemada", 2º Distrito de Chicligasta, Tucumán,
de una extensión de 22 Has. 6.251 mts. cuadrados y 7.583 cmts, cuadrados,
dentro de los siguientes medidas perimetricas: 49,80 mts. desde
el punto 1 al 2; desde este al 3, mide 46 mts.; del 3 al 4, 28,60 mts.
desde el 4 al 5 mide 62,60 mts.; del último al 6, 86,50 mts.; del 6
al 7, 75 mts.; desde este al 8, mide 20 mts; del 8 al 9 mide 23,20
mts.; del último al 10 mide 63,70 mts.; del 10 al 11 tiene 73 mts.;
luego al 12 mide 54,80 mts.; de allí al 13 mide 36 mts.; luego al 14
tiene 30 mts.; todo esto por el Norte; 147 mts. del 14 al 15; desde
esto al 16 mide 232,47 mts. por el lado Este; de allí al punto 17 tie
ne 631 mts. formando el límite sud; luego por el Oeste mide 59,56 mts.;
luego 288,30 mts. y de allí hasta el punto uno de iniciación mide 106
mts., o sea lo comprendido dentro de los siguientes linderos: Norte,
rio Chilimayo; Sud, lote 5 de la Cía. Azucarera Tucumana; Este, lotes
y 10 de la misma Compañía; y Oeste, camino por medio, Cía. Azucarera
tucumana. Lo hubo el causante por escritura de permuta celebrada con el
sr. Juan García González, por ante la Escribanía de Aguilares del Sr.
edro A. Molina, registrada con el N° 503 del año 1952, y registrada en
reg. Inmobiliario al folio 58 del Libro 93-Serie B. y en Rentas se re-
istra bajo Pasrón N° 57851-I-F-563-114 J-Mat. 31070/99. Tiene una planta
ción de 200 surcos de caña. El resto terreno apto para todo cultivo. Alamo

////////



-3-

////brado a la vuelta y con divisorios internos. El perito avalúa el inmueble por el precio de su avaluación oficial o sea \$477.564.-


Total haber \$ 2.554.645,50,- En este estado se denuncia el siguiente pasivo:- Banco de la Provincia, Suc. Concepción \$ 450.000.- Banco Comercial del Norte, Suc. Concepción \$ 120.000.- Pedro Altamiranda \$ 20.000.- Conti y Rosso, 50% del saldo compra tractor \$ 257.000.- Cont. Territorial por propiedades rurales \$ 165.420.- Imp. Comunales de las mismas \$ 13.617.- Irrigación, por Conc. riego \$ 5.260,- Encomienda López, saldo \$ 18.000.- Cont. Territorial, por lote \$ 1.580,-

Total pasivo \$ 1.050.877,50.- No denunciando otros bienes dimos por terminado nuestro cometido, haciendo constar a V.S. que el haber suscrio alcanza a la suma de Dos millones quinientos cincuenta y cuatro mil seiscientos cuarenta y cinco pesos con 50/100 m.nal., con un pasivo denunciado de Un millón cincuenta mil ochocientos setenta y siete pesos con 50/100 m.nal. Mando agregar V.S. esta pericia a los autos para conocimiento de las partes, Será Justicia. OTROSI DIGO: Agogo títulos de las dos propiedades rurales inventariadas, pidiendo a V.S. que oportunamente se desglosen y entreguen a la Sra. Tabernero y Martinez. Justificia. Encomendado: 829-hi-la-cio-g-tr-VALE.- Sobreraspado rura-VALE.- Estado: Sixto palabras-No valen.- Fdo. Ignacio R. Rodriguez, Ernesto Lizárraga.- COPIA del AUTO DE ADJUDICACION: "////concepción, Noviembre 30 de 1966.- AUTOS Y VISTOS: Lo solicitado a fs. 103 de este

/////

REC. D. L. A. C. E. N. A. R. I. O
T. J. U. D. I. C. I. A. R. I. O
N.º 544
Entró a...
Fecha: 30 NOV 1967
Inicial del receptor: M.

//juicio sucesorio de Miguel Martinez, y en mé rito a las constancias
e autos, y conformidad manifestada por los Sres. Asesor de Menores y
recorados del Tesoro, R E S U E L V O: ADJUDICAR en condominio y en pro-
porción de la mitad a la cónyugue supérstite y el resto en parte iguales
entre los demás herederos, los bienes inventariados a fs. 67/70. DISPO-
NER que las deudas de la sucesión sean absorbidas por los herederos
a la proporción fijada precedentemente. REGULAR los honorarios de los
letrados Juan A. Toledo Pimentel y Antonio Juez Perez (h), por sus actua-
ciones posteriores a fs. 84, en las sumas de Diez mil y cinco mil pesos
moneda nacional, respectivamente. -HAGASE SABER y rep. - Fdo. Jorge Cáceres
Ordillo. José A. Ovejero". Es copia fiel de su original doy fe. -
Enmendado-u-x-r-f-G-u-2-ma-4-b-on-h-y-o-pr-e-6-0-e-j-r-s-e-
c-r-i-i-e-s-rs-N-vale.- Nota: Hago constar que el impuesto a
la Herencia, derechos fiscales y reposiciones, como asimis-
mo los aportes de Ley 2480 han sido pagados. -Secretaría, Ago-
sto 4 de 1967.



[Handwritten signature]



corresponde a Hipoteca no. 547 fecha 30-11-67

San Miguel de Tucumán, 12 de Diciembre de 1967

Del Registro de Compra-Venta de Inmuebles de Chidigasta
Dehs \$ 2.780.- Celsochoa

HORTENCIA O. CERVANTES de OCHOA
 ENCARGADA SGC DOMINIO

Quilmes

D. G. R.	
CATASTRO PARCELARIO TOMO NOTA	
Padrón 57851	Matrícula 31070 Orden 99
C I S E M o I 563 P 1146	
Valuación: \$ 955,128	Año: 1966
Expte: <i>Ros bat</i>	Fecha: 19/12/67
<i>Dehs</i>	
EMPLEADO	JEFE CATASTRO

D. G. R.	
CATASTRO PARCELARIO TOMO NOTA	
Padrón 150066	Matrícula 29302 Orden 73
C I S E M o I 551 P 153b	
Valuación: \$ 1431004	Año: 1965
Expte: <i>Ros bat</i>	Fecha: 19/12/67
<i>Dehs</i>	
EMPLEADO	JEFE CATASTRO

CELRO ROBERTO ROMERO
 ABOGADO
 Mat. 1590-L.F.-1937 CAT.
 Mat. 092-L.F.-1933 C.A.S.



3951481923380919071770
18/12/2019 08:04:16 N° 0056276 ima

Informe 001

\$ 350,00

Dirección Registro Inmobiliario



CCIÓN DE REGISTRO
INMOBILIARIO

INFORME DE TITULARIDAD

(ART. 27 LEY

(SITUACIÓN D

Dirección de Reg Inmobiliario Tucumán
NRO: 68613
18/12/2019 08:24:53

1

2911461923004916081122 JRVV

TITULAR	AO OLIO	Z-09912.-
	MBRE/S Y	
	APELLIDO	José Antonio Martínez
	DNI	5396457.-

DATOS DE
QUIEN PRESENTA
EN INFORME

FIRMA	
ACLARACIÓN	
DNI	

SE EXPIDE COPIA DE LO SOLICITADO EN SAN MIGUEL DE TUCUMÁN, EN
FECHA.....18-12-19.....

FIRMA Y SELLO DEL CERTIFICADOR RESPONSABLE

A

PROVINCIA DE TUCUMAN - MINISTERIO DE ECONOMIA

REGISTRO INMOBILIARIO

01-MATRICULA (Folio Electrónico) Z-09912 (Chicligasta)			02- UBICACION DEL INMUEBLE El Molino				
03- NOMENCLATURA CATASTRAL		circunscrip. I	sección E	manz./lám. 551	parcela 153B	subparcela 000	PADRON INMOBILIARIO N° 150066.- MATRICULA CATASTRAL N° 29302/73.-
04- MEDIDAS, LINDEROS Y SUPERFICIE S/Título:CONSTA DE 14 HAS. 43as.85 CTAS. 9815 CM2. COMPRENDIDO DENTRO DE LOS SIGUIENTES LINDEROS: N. RUTA N° 65, S. RIO CHICLIMAYO E. TERRENO DEL SR. MIGUEL MARTINEZ, O. GENARO PINTOR, ANTES SUCESION DE PETRONILA MEDINA LUEGO CIPRIANO ALDERETE.							
PLANO:							
05- ANTECEDENTE DOMINIAL: FRC:Z-09912.-							
6- TITULARIDAD DEL DOMINIO			%		7- OTROS DERECHOS REALES, GRAVAMENES, RESTRIC. e INTERDIC.		
1)1.TABERNERO DE MARTINEZ, Juana Maria;////////////////////////////////			50		1)Constitucion de Usufructo Vitalicio, a/////		
2.MARTINEZ, Miguel Agustín;////////////////////////////////			10		Favor De:*TABERNERO DE MARTINEZ, Juana Maria;		
3.MARTINEZ, Jose Antonio;////////////////////////////////			10		*Segun Parte Ind. de Tit. As. 2 Rub. 6. Ci.P.		
4.MARTINEZ, Cesaria Ascension;////////////////////////////////			10		T. 122.378 Cuil 27-62043727-7////////////////////////////////		
5.MARTINEZ, Juan Carlos;////////////////////////////////			10		Esc. N°181 del 20/12/2002*Reg:23*Entró:294*//		
6.MARTINEZ, Maria Susana;////////////////////////////////			10		Fecha:03/01/2003*Insc.:frh*Verif.:snh.- - - -		
*HIJUELA*Juicio: Martinez Miguel (h) S/suc.;Juz. Civil y Com. de la Unica Nom. Secretaria 1.*AUTO DECLARATORIA://							
13/04/1965*AUTO ADJUDICACION:30/11/1966*Entró:30/11/1967							
*Insc.:frh*Verif.:snh.- - - - -							

2)ROMERO, Celso Roberto;DNI:7.653.600;CUIT:20-07653600-8			50				
;div. s/Sent.Jud. del 22/10/1993;dom. en Presidente////							
Roca 350////////////////////////////////							
*COMPRA*Esc. N°181 del 20/12/2002*Reg:23 Ptes.Ind.de Tit							
.As.1)1*Entró:294*Fecha:03/01/2003*Insc.:frh*Verif.:snh.							

IMPRESION
18/12/2019

VÁLIDO COMO INFORME DE LEY

ALTA Fecha: 24/01/2007
FOLIO Registro: HERRERA Florinda Rosa Del Valle

MATRICULA: Z-09912 (Chicligasta)

6 - TITULARIDAD DEL DOMINIO

%

7 - OTROS DERECHOS REALES, GRAVAMENES, RESTRIC. e INTERDIC.

8 - CANCELACIONES

CELSO ROBERTO ROMERO
ABOGADO
 Mat. 1590-L.F.-F. 137 C.A.T.
 Mat. 002-L. 01-E. 03 C.A.S.

IMPRESSION

18/12/2019

3

VÁLIDO COMO INFORME DE LEY



REGISTRO CIVIL
TUCUMAN

LABERNEIRO

JUANA
MARENA

C.I. 120.378

ACTA NUMERO 92

En Concepcion Departamento de Chichigasta

Provincia de Tucumán, República Argentina, el día 13

de ENERO de mil novecientos 2003

Ante mi Maria Cristina del Valle Sanchis

Encargada

del Registro Civil, compareció: Raul Alberto Antonelli
D.N.E. NO. 686.757

de 49
nacionalidad Argentina estado civil casado
profesión Regidista domiciliado en 9 de Julio 256

Que el día 12 de ENERO de 2003
a las 07 horas
en Concepcion

FALLECIO JUAN FRANCISCO LABERNEIRO
de POLO CARLOS REPETTOLO NOTARIO

según certificado del médico FUGO R. REGUJO
que archivo bajo el número de esta acta, que era del sexo masculino
de 74 años, nacionalidad española
07-1928 estado civil viudo

profesión Enc de casa domiciliado en 9 de Julio 256 concep.

hijo de Agustín Labernero

nacionalidad español fallecido domiciliado en Asunción Urugu
y de Asunción Urugu

nacionalidad español fallecido
domiciliada en

Testó NO


Letida el acta, la firmó conmigo el declarante y los testigos

nacionalidad de estado civil domicilio
en

nacionalidad de estado civil domicilio
en

habían visto el cadáver

Raul Alberto Antonelli



MARIA CRISTINA DEL VALLE SANCHIS
ENCARGADA
SECC. CONCEPCION
1298 - 1997

ALL INFORMATION CONTAINED HEREIN IS UNCLASSIFIED
DATE 11-17-2003 BY 60322 UCBAW

CELSO ROBERTO ROMERO
15000000
Mat. 1590-L. P. F. 137 C.A.T.
Mat. 009-L. 01-E. 03 C.A.S.

PODER JUDICIAL DE TUCUMÁN
CENTRO JUDICIAL CONCEPCIÓN
Mesa de Entradas

ACTUACIONES N°: 877/19



RECIBIDO 30/12/19 HORA: 07:03

[Signature]
FERNANDO MARTIN FIGUEROA
PROSECRETARIO JUD. CAT. C
MESA DE ENTRADAS Y NOTIFIC.
CENTRO JUDICIAL CONCEPCIÓN

MARTINEZ JOSE ANTONIO c/ MOLINA JUAN CARLOS Y
LANGELLA MIGUEL ANGEL s/ DESALOJO - Expte. N° 877/19

FECHA 30 de diciembre de 2019 HORA: 08:17

MJR

ADJUNTANDO: Requerimiento de Mediación; documentación
varia en 08 fs.-

[Signature]
FERNANDO MARTIN FIGUEROA
PROSECRETARIO JUD. CAT. C
MESA DE ENTRADAS Y NOTIFIC.
CENTRO JUDICIAL CONCEPCIÓN

Recibo autos en 10 fs. —

[Signature]
DR. FERNANDO Y. F. FERNANDEZ
SECRETARIO
JUZG CIVIL DOC. Y LOC. 2º DOM
CENTRO JUDICIAL CONCEPCIÓN



PODER JUDICIAL DE TUCUMÁN
CENTRO JUDICIAL CONCEPCIÓN
Juzgado Civil en Documentos y Locaciones C.J.C. II

ACTUACIONES N°: 877/19



H20442158090

**JUICIO: MARTINEZ JOSE ANTONIO c/ MOLINA JUAN CARLOS Y
LANGELLA MIGUEL ANGEL s/ DESALOJO EXPTE. 877/19**

CONCEPCION, 03 de febrero de 2020

1) Tengase por sorteado juzgado unicamente a los fines
establecidos en la ley 7844 y Dec. Ley 2960/9. 2) Reserve por Secretaria
hasta tanto concluya el proceso de mediación.-

.-MPM.-

Dr. JORGE H. JARAMBA
JUEZ
JUZG. DOC. Y LOC. 2da. NOM-
CENTRO JUDICIAL CONCEPCION

04 FEB 2020
En quedan notificadas las partes



DR. FERNANDO Y. F. FERNÁNDEZ
SECRETARIO
JUZG CIVIL DOC. y LOC. 2° NOM
CENTRO JUDICIAL CONCEPCION

PODER JUDICIAL DE TUCUMÁN
CENTRO JUDICIAL CONCEPCIÓN
Mesa de Entradas Documentos y Locación CJC

ACTUACIONES N°: 877/19



H20440418597

RECIBIDO 01/06/23 HORA: 09:27

**MARTINEZ JOSE ANTONIO c/ MOLINA JUAN CARLOS Y LANGELLA
MIGUEL ANGEL s/ DESALOJO - Expte. N° 877/19**

FECHA 01/06/2023

HORA: 10:21 MJR

Conforme lo ordenado por el Juzgado Civil en Documentos y Locaciones II°
Nominación en Decreto de fecha 31/05/23 (Inhibición) se radica el presente Expte. digital en
el Juzgado de igual Clase y Fuero que por turno corresponda, remitiendo Expte. en formato
papel en un total de 12 fs., adjuntando un sobre blanco cerrado, firmado y sellado abrochado
en carátula.-

FIRMADO DIGITALMENTE

Certificado Digital:

CN=FIGUEROA Fernando Martin, C=AR, SERIALNUMBER=CUIL 20185291538, Fecha:01/06/2023;

La autenticidad e integridad del texto puede ser comprobada en el sitio oficial del Poder Judicial de Tucumán <https://www.justucuman.gov.ar>