



P204420000029247



26680673

PODER JUDICIAL DE TUCUMAN

CENTRO JUDICIAL CONCEPCIÓN



2

SORTEO

Juzgado Civil en Documentos y Locaciones C.J.C. II

Fecha de Inicio: **29/05/2023**

Hora: **16:17**

Nº de Exp.: **131/23**

ACTOR: **FIGUEROA RENE AVELINO**

DEMANDADO: **LAZARTE RENE**

CAUSA: **AMPARO A LA SIMPLE TENENCIA**

PROVIENE DEL JUZGADO DE PAZ DE ATAHONA

JUEZ: **JORGE H. JAKOBSEN**

SECRETARIO/A: **FERNANDO Y. F. FERNANDEZ**

PODER JUDICIAL DE TUCUMÁN

JUZGADO DE PAZ DE ATAHONA



ACTOR: FIGUEROA RENE AVELINO

DEMANDADO: LAZARTE RENE

CAUSA: AMPARO A LA SIMPLE TENENCIA

FECHA DE INICIO: 14/04/2023

AÑO 2023

INTERPONGO ACCION DE AMPARO A LA SIMPLE TENENCIA. -

SRA. JUEZA DE PAZ DE ATAHONA. -

S-----/-----D

RENE AVELINO FIGUEROA, DNI: 8.062.128, argentino, mayor de edad, con domicilio en Gastona Norte km 4 de la localidad de Arcadia, Provincia de Tucumán, me presento, a V.S. y respetuosamente digo:

OBJETO: Que en legal tiempo y forma vengo a interponer **ACCION DE AMPARO A LA SIMPLE TENENCIA**, a fin de que la Sra. Jueza, tutele una vez efectuada las constataciones legales el derecho posesorio que detento y vengo ejerciendo sobre un INMUEBLE, ubicado en un lugar denominado CEJAS DE AROCA, primer distrito de la localidad de Chicligasta, compuesto de 2 hectáreas aproximadamente a la cual le corresponde el PADRON N° 151. 226, MAT N° orden: 31113/76; en su mayor extensión. Compuesto dentro de los siguientes linderos: al Norte, resto del inmueble que se reserva la vendedora; al Sud, camino de por medio con Nicolás Díaz; al Este Pedro Nicolás Sandoval; y al Oeste Simón Acuña. -

Para llegar al inmueble, el cual se encuentra entre las rutas provinciales 157 y la 327, en el cruce hacia el lado Este, entrada a el lugar que se denomina Cejas de Aroca, ingresando por un camino vecinal por el cual se llega a la propiedad a unos 7 km aproximadamente y allí se accede por el lindero sur de la finca. -

El fundo tiene una superficie de 2 hectáreas aproximadamente en su mayor extensión, cubierto con monte en su totalidad y delimitado en su perímetro por postes con alambre. -

La presente medida está dirigida en contra del Sr. de apellido Lazarte alias (García), argentino, mayor de edad, domiciliado en Cejas de Aroca a 100 m aproximadamente del fundo en cuestión, descripto ut supra, cuyos demás datos personales me son desconocidos. -

Se entabla además la acción en contra de cualquier otro ocupante y/o intruso. -

En mérito de las razones fácticas y jurídicas que expondré solicito a V.S tutele mis derechos posesorios y orden oportunamente desocupar el fundo a todo intruso que se encuentre en el mismo, lanzándolo con la fuerza pública y allanamiento de domicilio si fuera menester, restituyéndome en la posesión. -

BREVES ANTECEDENTES: el fundo motivo de las presentes actuaciones, es ocupado por el suscripto desde tiempos inmemorables por cuanto lo trabajo desde joven, ya que la propiedad era de mi suegra y yo era el encargado de cuidarlo a él. -

Ejercí la posesión limpiando el terreno, sacando la maleza y cortando los árboles, para transitar con mis maquinarias, tractores camiones etc. Con los cuales transportaba la leña que iba cortando del lugar. -

Siempre tuve la posesión en forma, pública, pacífica, continua, quieta, e ininterrumpida a título de dueño. -

El **hecho turbatorio** denunciado se produjo recientemente, el sábado 8 de abril de 2023.-

En dicha oportunidad fui a ver la finca, para comenzar a realizar trabajo de limpieza, ya que con motivo de la pandemia conocida mundialmente y por otros motivos de índole personal, me impidieron ir al lugar, el Sr. Lazarte vecino del lugar y propietario de 4 hectáreas ubicadas en el mismo predio, tal cual se acredita en el boleto de compraventa, las cuales no tienen separación visible con mis 2 hectáreas debido a la gran cantidad de maleza que creció en estos años que no se la limpio, y así desaparecer el callejón por el cual circulaba para llegar hacia la finca y efectuar tareas de limpieza. El antes mencionado alambre todo como si fuera un solo fundo, impidiéndome de mala manera y con insultos, el paso a lo que es mío aduciendo que era todo de él, que su padre había comprado en su totalidad años atrás. -

Por lo expuesto solicito:

- a- Se me tenga por presentado con domicilio constituido. -
- b- Se me tenga por presentada las pruebas ofrecidas del Boleto de Compraventa y Escritura. -
- c- Se tenga por interpuesta la acción de amparo a la posesión o simple tenencia, una vez efectuada las medidas legales, se resuelva favorablemente el amparo, ordene volver las cosas al estado anterior a la turbación, restituyéndose los límites delimitatorios de la misma, poniéndome en la posesión del inmueble libre de ocupante, ordenándose a los turbadores abstenerse en el futuro de turbar nuevamente la posesión que detento con orden de allanamiento y uso de la fuerza pública de ser necesario.-

JUSTICIA. -

x 


x *René Arbelino*

x 8062128



Recibido 14/04/2023

hs. 1000 en 11 fs -


Dra. MARIA INES JUAREZ CHAHLE
JUEZ DE PAZ
ATAHONA Dpto. SIMOCA - TUCUMAN

N

RESTO DEL INMUEBLE, RESERVA LA VENDEDORA

PEDRO NOLASCO SANDOVAL

W

SIMÓN ACUÑA

G

CAMINO - MARCOS DÍAZ

S

BOLETO DE COMPRA VENTA.—Entre la señora MARIA GERONIMA MONSERRATE de SANDEVAL, matricula individual número: 1.940.350, con domicilio en Gastanilla del departamento Chio igesta, viuda de primeras nupcias, por una parte y por la otra las señores JUAN CRIBOSTO LAZARTE, casado en primeras nupcias, y MANUEL LEANDRO ZELAYA, soltero, ambos vecinos de Cajon de Acon, del departamento mencionado, todos argentinos, mayores de edad, y hábiles para contratar convienen en celebrar el siguiente BOLETO DE COMPRA VENTA, que se regirá por las cláusulas que a continuación se establecen: PRIMERA: La señora Maria Gerónima Monserrate de Sandeval, en la sucesiva la vendedora, VENDE, CEDE Y TRANSFIERE a favor de los señores Juan Crisosto Lazarte y Manuel Leandro Zelaya, en la sucesiva los compradores, una fracción de terreno con todo lo en el edifico, cercado, plantado y demás adherido al suelo, ubicada en el lugar denominada Cajon de Acon, del primer distrito del departamento de Chio igesta, con una extensión de cuatro hectáreas, e sea la comprendida dentro de los siguientes linderos: al Norte, resto del inmueble que se reserva la vendedora; al Sur, camino por medio con Marcos Diaz, al Este, Pedro Nolasco Sandeval y al Oeste, Simón Acuña. --NOMENCLATURA CATASTRAL: Padrón: 151.226; Cat. N° orden: 31.113/76. --LE CORRESPONDE a la vendedora el inmueble descripto por adjudicación que en mayor extensión se le hizo en el sucesorio de don José Indalecio Sandeval, con fecha, 3 de septiembre de 1964, el que se tramitó por ante el Juzgado del Dr. B. Linarez Garzon, secretaria Luis A. Baccari, según

Maria Gerónima Nolasco Sandeval
Juan C. Lazarte

tribunales de la ciudad de Concepción, cuyo dominio se anotó al folio (no se inscribió aún la hipoteca, a lo que se obliga la vendedora para poder escriturar en el plazo que se estableciera). --SEGUNDO: Esta venta se efectúa por el precio de TREINTA MIL PESOS MONEDA NACIONAL DE CURSO LEGAL, de los cuales los compradores pagan en este acto en dinero efectivo a la vendedora la cantidad de Treinta mil pesos moneda nacional, de curso legal, a cuenta, como seña y principio de ejecución del presente convenio, por cuyo importe y por este contrato la vendedora otorga a los compradores el más eficaz recibo y carta de pago. --TERCERO: Las partes dejan declarando que el comprador ya está en la posesión material del inmueble vendido. --CUARTO: Los gastos de la correspondiente escritura pública translativa de dominio que será otorgada hasta el treinta de mayo del corriente año, oportunidad en la cual los compradores deberán pagar el saldo del precio de venta, es sea la cantidad de Treinta mil pesos moneda nacional, emitida en la cláusula segunda, serán pagados por partes iguales, asimismo los gastos del plano de mensura y división serán pagados por partes iguales. --QUINTO: Los impuestos que gravan al inmueble vendido, en la parte proporcional, serán pagados a partir del primero de enero del corriente año por los compradores, debiendo pagar los anteriores a esa fecha la vendedora. --SEXTO: La vendedora declara no estar inhibida para disponer de sus bienes y que el inmueble vendido no reconoce gravamen de ninguna índole. --En prueba de la más absoluta conformidad con lo establecido se

firmen dos ejemplares de un mismo tenor y a un solo efecto en la ciudad
de Concepción, a los veintinueve días de marzo de mil novecientos sesen-
ta y siete. — Enmendado: más, de: Vale. —




Maria Gerónimo de Sandoval

Juan C. Sandoval

IMPUESTO DE
ACTUACIONES JUDICIALES



TESTIMONIO EXTRAIDO DEL JUICIO CARATULADO "SANDOVAL JOSE INDA-
LECIO-SUCESION", que se tramitó ante el Juzgado en lo Civil y
Comercial del Centro Judicial de Concepción, Secretaría 2a.-
DECLARATORIA DE HEREDEROS, corriente a fs.35: Concepción, Setiem-
bre dieciseis de mil novecientos sesenta.-Autos y Vistos:-La
declaratoria de herederos solicitada a fs.32 por el apoderado
Dr. Julio César Palacio en este juicio sucesorio de José Inda-
lecio Sandoval, y Considerando:-Que con la partida corriente a
fs.10 se acredita la defunción del causante.-Que el interés
jurídico y vínculo hereditario invocado por el peticionante
a favor de sus representados, se acredita debidamente con la
partida de matrimonio agregada a fs.11/12 encontrándose por
lo tanto capacitado para reconocer coherederos, como lo hace.-
Por ello y atento lo dictaminado por los señores Agente Fis-
cal y Procurador del Tesoro, Resuelvo:-Declarar únicos y uni-
versales herederos del causante de esta sucesión de José Inda-
lecio Sandoval, a Maria Gerónima Monserrato de Sandoval en el
carácter de cónyuge supérstite; y a Manuel José Sandoval, Juan
Carlos Sandoval, Alicia del Carmen Sandoval y Amalia de Jesus
Sandoval en el carácter de hijos legítimos, mayores de edad.-
Disponer cese la intervención del señor Agente Fiscal.-Hágase
saber y repóngase.-Enmendado-el interés jurídico-Vale.-E.Li-



\$ 10.-


\$ 10.-

\$ 10.-

\$ 4.-

nares Garzón.-Rafael Gonzalez.-AMPLIACION DEL AUTO DE DECLARATORIA DE HEREDEROS, corriente a fs.40:Concepción, Octubre veinticinco de mil novecientos sesenta.-Autos y Vistos:La observación manifestada por el señor Agente Fiscal en su dictamen de fs.38 vta.en lo referente a la omisión de los hijos legítimos en el auto de declaratoria de herederos dictada en autos atento al pedido formulado de fs.5, Resuelvo:Ampliar el auto de declaratoria de herederos corriente a fs.35 de estos autos y en consecuencia declárase a Juana Rosa Sandoval y Elba Aurora Sandoval son herederas del causante José Indalecio Sandoval, en el carácter de hijas legítimas menores de edad, para quien se acepta la herencia con beneficio de inventario.-Hágase saber y repóngase.-Entre línea "son"vale.-E.Linares Garzón.- - Luis A.Bascary.-HIJUELA CORRESPONDIENTE A LA CONYUGE SUPERSTITE MARIA GERONIMA MONSERRATO DE SANDOVAL:Corresponden a esta hijuela los siguientes valores:Por su porción hereditaria en los bienes gananciales Cincuenta y ocho mil setecientos cincuenta pesos moneda nacional y por la en los bienes propios Doce mil quinientos veinte pesos noventitres centavos moneda nacional, lo que hace un total de Setenta y un mil doscientos setenta pesos noventitres centavos moneda nacional.-Se le adjudica en pago:Primero.Dos vacas con cria a dos mil pesos son

Y
ONES JUDICIAL



Cuatro mil pesos.-Segundo:Un inmueble,ubicado en Gastonilla, segundo distrito del departamento de Chicligasta,designado con la letra "B" en el plano explicativo de division número uno que se adjunta como parte integrante a esta cuenta particionaria,de las siguientes medidas perimetrales:Norte,ciento cuarentisiete metros;Sud,ciento cuarenticinco metros;Este,ciento sesenticinco metros cincuenta centímetros y Oeste,ciento sesentiseis metros cincuenta centímetros que linda:Norte, Adan Lizondo;Sud,José Molina,camino por medio;Este,fracción "C" de Manuel José Sandoval y Oeste,fracción A de Elba Aurora Sandoval,con todo lo en el existente,a su valor proporcional de inventario,en la suma de Cuarenta mil pesos.-El inmueble descrito le correspondió al causante por compra en mayor extensión que hizo a don Antonio Julio Roldán,según escritura número ciento setentidos de fecha cuatro de Marzo de mil novecientos cincuentinueve,otorgada ante el escribano Emilio R. Gauna,estando el dominio anotado en el Registro Inmobiliario al folio 1 del libro 3 serie C y registrado en Catastro Parcelario,tambien en mayor extensión,como sigue:Padrón 54.208, Matricula 28.697/108. Tercero:Otro inmueble,ubicado en Cejas de Aroca,primer distrito del departamento Chicligasta,designado con la letra D en el plano explicativo de división número

RECIBO
1954 J/1/357

dos, adjuntado a esta cuenta particionaria como parte integrante, de doscientos seis metros trece centímetros en los lados Norte y Sud por trescientos dieciseis metros en los del Este y Oeste, que linda: Norte, fracción C de Alicia del Carmen Sandoval; Sud, Sucesión de Marcos Díaz, camino por medio; Este, Pedro Nolasco Sandoval y Oeste, Simón Acuña, con todo lo en él existente, a su valor proporcional de inventario, en la suma de Nueve mil setecientos cincuenticuatro pesos noventaicinco centavos.-Este inmueble le correspondió al causante, en mayor extensión, por adjudicación judicial en el juicio sucesorio de Domingo Sandoval y otros, tramitado por ante el Juzgado en lo Civil y Comercial de Concepción, Secretaría Ignacio R. Rodríguez, según testimonio de fecha 15 de Abril de 1950, estando el dominio anotado en el Registro Inmobiliario al folio 201 del libro 139 serie B y registrado en Catastro Parcelario, tambien en mayor extensión, como sigue: Padrón 151.226, Matrícula 31.113/76.-

Cuarto: Los siguientes créditos a su favor y a cargo de los siguientes coherederos: a) Manuel José Sandoval Once mil seiscientos ochentisiete pesos cuarentiun centavos; b) Juan Carlos Sandoval Seiscientos cuarentiun pesos dieciseis centavos; c) Elba Aurora Sandoval Cinco mil ciento ochentisiete pesos cuarentiun centavos.-Sumas iguales: Setenta y un mil doscientos seten-



ta pesos noventitres centavos.-Queda Pagada esta Hija.- -
 AUTO APROBATORIO DE LA PARTICION, corriente a fs.78: Concepción,
 Setiembre tres de mil novecientos sesenta y cuatro.-Autos y
 Vistos: No habiendo sido observada la cuenta particionaria de
 fs.66 a 75 practicada por el perito Doctor Julio César Palacio
 en estos autos caratulados Sandoval José Indalecio Sucesion,
 Apruebasela.-Regular los honorarios al perito Julio César Pa-
 lacio en la suma de Seis mil doscientos cuarenta pesos moneda
 nacional.-Disponer se practique planilla fiscal.-Hágase saber
 y repóngase.-E.Linares Garzón.-Luis A. Bascary.-SON COPIAS FIE-
 LES de sus originales de referencia, doy fé.-Para la interesa-
 da MARIA GERONIMA MONSERRATO DE SANDOVAL y por mandato judi-
 cial, estando pagados los derechos fiscales, honorarios, aportes
 jubilatorios e impuesto a las herencias, expido el presente
 primer testimonio, que firmo y sello, en la ciudad de Concepción,
 a treinta días de Marzo de mil novecientos sesenta y cinco.-

[Handwritten signature and stamp]

San Miguel de Tucumán. 6 de Julio de 1967

Se anotó al libro 11 248 Serie C

en registro de 1967. Sin documento de Oligodonta
horos 12:40. Rhos 132 @ De Ochoa

Quelena

IMPUESTO DE
Y
ACTUACIONES JUDICIALES



0072282A


JUDICIAL

\$ 2.-




08

TESTIMONIO EXTRAIDO DEL JUICIO CARATULADO "SANDOVAL JOSE INDA-
LECIO-SUCESION", que se tramitó ante el Juzgado en lo civil y
Comercial del Centro Judicial de Concepción, Secretaría 2a.
DECLARATORIA DE HEREDEROS, corriente a fs. 35: Concepción, Setiem-
bre dieciseis de mil novecientos sesenta.- Autos y Vistos: -La
declaratoria de herederos solicitada a fs. 32 por el apoderado
Dr. Julio César Palacio en este juicio sucesorio de José Inda-
lecio Sandoval, y Considerando: -Que con la partida corriente a
fs. 10 se acredita la defunción del causante. -Que el interés
jurídico y vínculo hereditario invocado por el peticionante
a favor de sus representados, se acredita debidamente con la
partida de matrimonio agregada a fs. 11/12 encontrándose por
lo tanto capacitado para reconocer coherederos, como lo hace. -
Por ello y atento lo dictaminado por los señores Agente Fis-
cal y Procurador del Tesoro, Resuelvo: -Declarar únicos y uni-
versales herederos del causante de esta sucesión de José Inda-
lecio Sandoval, a Maria Gerónima Monserrato de Sandoval en el
carácter de cónyuge supérstite; y a Manuel José Sandoval, Juan
Carlos Sandoval, Alicia del Carmen Sandoval y Amalia de Jesús
Sandoval en el carácter de hijos legítimos, mayores de edad. -
Disponer cese la intervención del señor Agente Fiscal. -Hágase
saber y repóngase. - Enmendado -el interés jurídico- Vale. - E. Li-




nares Garzón.-Rafael Gonzalez.-AMPLIACION DEL AUTO DE DECLARATORIA DE HEREDEROS, corriente a fs.40:Concepción, Octubre veinticinco de mil novecientos sesenta.-Autos y Vistos:La observación manifestada por el señor Agente Fiscal en su dictamen de fs.38 vta.en lo referente a la omisión de los hijos legítimos en el auto de declaratoria de herederos dictada en autos atento al pedido formulado de fs.5, Resuelvo:Ampliar el auto de declaratoria de herederos corriente a fs.35 de estos autos y en consecuencia declárase a Juana Rosa Sandoval y Elba Aurora Sandoval son herederas del causante José Indalecio Sandoval, en el carácter de hijas legítimas menores de edad, para quien se acepta la herencia con beneficio de inventario.-Hágase saber y repóngase.-Entre línea "son" vale.-E.Linares Garzón.-


Luis A.Bascary.- HIJUELA CORRESPONDIENTE A LA HEREDERA JUANA ROSA SANDOVAL.-Corresponden a esta hijuela los siguientes valores:Por su porción hereditaria en los bienes gananciales Nueve mil setecientos noventiun pesos sesentiseis centavos y por la en los bienes propios Doce mil quinientos veinte pesos noventitres centavos, lo que hace un total de Veintidos mil trescientos doce pesos cincuentinueve centavos moneda nacional. Se le adjudica en pago:Primero:Una vaca con cría Dos mil pesos. Segundo:Un inmueble, ubicado en Cejas de Aroco, primer distrito



del departamento Chicligasta, designado con la letra A en el plano explicativo de división número dos que se adjunta a esta cuenta particionaria como parte integrante, de doscientos seis metros trece centímetros en los lados Norte y Sud por quinientos metros en los del Este y Oeste, que linda: Norte, Rio Seco; Sud, fracción B adjudicada a Amalia de Jesús Sandoval; Este, Pedro Nolasco Sandoval y Oeste, Simón Acuña, con todo lo en el existente, a su valor proporcional de inventario, en la suma de Quince mil cuatrocientos cuarenticuatro pesos treinticuatro centavos.-El inmueble le correspondió al causante, en mayor extensión, por adjudicación judicial en el juicio sucesorio de Domingo Sandoval y otros, tramitado ante el Juzgado en lo Civil y Comercial de Concepción, Secretaría Ignacio R. Rodriguez, según testimonio de fecha quince de Abril de mil novecientos cincuenta, estando el dominio anotado en el Registro Inmobiliario al folio 201 del libro 139 serie B y registrado en Catastro Parcelario, tambien en mayor extensión, como sigue: Padrón 151.226, Matrícula 31.113/76.-Tercero: Otro inmueble, ubicado en San Pedro Martir, primer distrito del departamento Chicligasta, designado con la letra A en el plano explicativo de división numero cuatro que se adjunta a esta cuenta particionaria como parte integrante, de las siguientes medidas perimetrales: Norte,



de Oeste a Nordeste, ciento veinticuatro metros; Sud, cuarenta y nueve metros; Este, novecientos ochentisiete metros sesenticinco centímetros y Oeste, ochocientos sesentiseis metros cincuenticinco centímetros, que linda: Norte, Rio Seco; Sud, fracción B adjudicada a Amalia de Jesús Sandoval; Este, Pedro Nolasco Sandoval y Oeste, Tobias Barrionuevo, con todo lo en él existente, a su valor proporcional de inventario, en la suma de Cuatro mil ochocientos sesentiocho pesos veinticinco centavos.-El inmueble le correspondió al causante, en mayor extensión, por adjudicación judicial en el juicio de Domingo Sandoval y otros, que se tramitó ante el Juzgado en lo Civil y Comercial de Concepción, Secretaría Ignacio R. Rodríguez, según testimonio de fecha quince de Abril de mil novecientos cincuenta, estando el dominio anotado en el Registro Inmobiliario al folio 209 del libro 139 serie B y registrado en Catastro Parcelario, tambien en mayor extensión, como sigue: Padrón 151.227, Matrícula 34.668/231.-Sumas iguales Veintidos mil tres cientos doce pesos cincuentinueve centavos.-Queda pagada esta hipoteca.-AUTO APROBATORIO DE LA PARTICION, corriente a fs.78: Concepcion, Setiembre tres de mil novecientos sesenta y cuatro.-Autos y Vistos: No habiendo sido observado la cuenta particionaria de fs.66 a 75 practicada por el perito Doctor Julio César Palacio en estos



autos caratulados Sandoval José Indalecio Sucesión, Apruebase-
la.-Regular los honorarios al perito Julio César Palacio en
la suma de Seis mil doscientos cuarenta pesos moneda nacional.
Disponer se practique planilla fiscal.-Hágase saber y repóngase.-E.Linares Garzón.-Luis A. Bascary.-SON COPIAS FIELES de
sus originales de referencia, doy fe.-Para la interesada JUANA
ROSA SANDOVAL y por mandato judicial, estando pagados los dere-
chos fiscales, honorarios, aportes jubilatorios e impuesto a la
transmisión gratuita de bienes, expido el presente testimonio
que firmo y sello en la ciudad de Concepción, a treinta días
de Marzo de mil novecientos sesenta y cinco.-

San Miguel de Tucumán, 6 de Julio de 1967

Se archiva en el expediente 11

247 Serie C

Del Registro de la Propiedad

Horas 12:30

Chichigasta

132 - Odell

[Handwritten signature]

COMPLEMENTO DATOS.-

SRA. JUEZA DE PAZ DE ATAHONA.-

S

-

D

RENE AVELINO FIGUEROA, ME PRESENTO A
U.S. y RESPETUOSAMENTE DIGO:

QUE VENGO A DECLARAR DATOS DE LA
PARTE DEMANDADA DE NOMBRE RENE LAZARTE - ALIAS (NENE
GARZA). -



JUSTICIA.-

**AUTOS: FIGUEROA RENE AVELINO C/ LAZARTE RENE s/
AMPARO A LA SIMPLE TENENCIA.-**

Atahona, 17 de Abril de 2023

VISTO la presentación de fs. 01, previo a todo trámite, deberá la parte actora constituir domicilio dentro del radio del Juzgado de Paz de Atahona. Como así también informar el nombre completo del denunciado. Notifíquese



MLN
Dra. MARIA INES JUAREZ CHAHLE
JUEZ DE PAZ
ATAHONA - Dpto. SIMOCA - TUCUMAN

En 17/04/23 se Notifica del Decreto que
antecede el Sr. Figueroa René Avelino.-
firmado por constancia.-

MLN

Figueroa René Avelino

8062128