PODER JUDICIAL DE TUCUMAN

FORMULARIO PARA EL INGRESO DE CAUSAS (Acordada 72/2001)

DATOS A INCORPORAR – MESA DE ENTRADAS CIVIL

EXPTE. N°	

		DESCRIPCIÓN
1.-	OBJETO DEL JUICIO	PRESCRIPCION ADQUISITIVA DE DOMINIO

		DESCRIPCIÓN
2.-	MODO DE PROCESO	SUMARIO

3.- DATOS ABOGADO/S

Apellido/s y Nombres	P/A*	Domicilio/s Constituidos	Localidad	Casillero
PAGNONI STEFANIA	P	TEODORO MEYER 887	MONTEROS	27-37188793-3

* Patrocinante / Apoderado

4.-	DEFENSORIA	Nro.:

5.– ACTORES, PETICIONANTES O CAUSANTES

Apellido/s y Nombres	Domicilio Real o Contractual	Localidad	Tipo y N° de Doc.	N° de CUIT
RUIZ MERCEDES BEATRIZ	MARCOS PAZ 313	MONTEROS	DNI N° 20.160.803	

6.– DEMANDADOS (Datos Conocidos)

Apellido/s y Nombres	Domicilio Real o Contractual	Localidad	Tipo y N° de Doc.	N° de CUIT
VILLAREAL DE RACEDO MARIA SANTOS		MONTEROS	DNI N° 2.521.275	
AYBAR CRISTINA VIVIANA	GREGORIO ALFARO 302	MONTEROS	DNI N° 18.615.092	
NIETO ARMANDO LUCIO	GREGORIO ALFARO 302	MONTEROS	DNI N° 10.342.127	

7.-	FUERO DE ATRACCIÓN
JUZ	EXPTE. CONEXO

8.-	OFICIOS LEY 22.172
Juez oficiante:	
Juzgado y Fuero:	
Jurisdicción:	

9.-	MONTO DEL JUICIO	
$	USD	IMPORTE

10.-	TASA de JUSTICIA	
	Abona Tasa mínima:	
	Abona Tasa integra:	
	Exenta de pago	

11.-	BONOS PROF.	
	ADJUNTA	
	NO ADJUNTA	

-12-	LEY 6.059	
	ABONA	
	NO ABONA	

LOS DATOS CONSIGNADOS REVISTEN EL CARÁCTER DE **DECLARACIÓN JURADA**

PAGNONI STEFANIA
ABOGADA
MAT 2237 C.A.S

27/10/21

FECHA

FIRMA Y SELLO DEL LETRADO DECLARANTE

El presente formulario deberá completarse con letra legible (en forma manual o imprenta). Toda raspadura o enmienda deberá ser salvado previo a la firma del profesional.-

El número de expediente será completado en forma manual al momento de la asignación.

INICIA JUICIO POR PRESCRIPCIÓN ADQUISITIVA DE DOMINIO

JUICIO: "RUIZ MERCEDES BEATRIZ c/ VILLARREAL DE RACEDO MARIA SANTOS, AYBAR CRISTINA VIVIANA Y NIETO ARMANDO LUCIO s/ PRESCRIPCION ADQUISITIVA"

SR. JUEZ EN CIVIL Y COMERCIAL COMÚN DEL CENTRO JUDICIAL MONTEROS

RUIZ MERCEDES BEATRIZ,DNI N° 20.160.803, argentina, mayor de edad, con domicilio en calle Marcos Paz N° 313 de la ciudad de Monteros, constituyendo domicilio digital para los efectos procesales en el casillero n° 27371887933, me presento ante S.S. y respetuosamente digo:

I.-OBJETO.-

En ejercicio de mis propios derechos vengo a promover el presente **JUICIO DE PRESCRIPCIÓN ADQUISITIVA DE DOMINIO,** por el transcurso de más de VEINTE AÑOS de posesión continua, pública, pacífica e ininterrumpida, en contra de la señora **VILLARREAL DE RACEDO MARIA SANTOS**, de la señora **AYBAR CRISTINA VIVIANA** y del señor **NIETO ARMANDO LUCIO** y/o quien resulte propietario de los inmuebles identificado con las con las matrículas M-0907 y M-1329, Nomenclatura Catastral, Circunscripción I; Sección C; lámina 172, 171; Manzana 124 E; parcela 14, 15; Padrones Inmobiliarios 142745, 142746; Matrícula Catastral 19136; Orden 177, 178, que según plano de mensura mide 546.9528 m2, tendiente a obtener un decisorio de S.S. que, previo los trámites de ley, tenga por adquirido el derecho real de dominio del inmueble que poseo, sito en calle Marcos Paz N° 313 de esta ciudad, y ordene a mi favor la inscripción del fundo en los distintos registros públicos del Estado.-

II.-LEGITIMACIÓN PASIVA.-

En cuanto a la titular de dominio **VILLARREAL DE RACEDO MARIA SANTOS, DNI N° 2.521.275,** pongo en conocimiento de S.S. que la misma era mi abuela, y que falleció en fecha 01/09/1984, según acta de defunción que adjunto, consecuentemente en fecha 20/11/2015 tiene lugar la APERTURA DE SUCESIÓN en los autos caratulados "Racedo Ramón Benito y Villarreal de Racedo Maria Santos s/ Sucesión" Expte N° 1150/13. En fecha 05/04/2016, se dicta DECLARATORIA DE HEREDEROS, según dicha resolución son declarados

herederos universales de la causante María Santos Villarreal de Racedo, DNI N° 2.521.275: Dionisio Antonio Ruiz, DNI N° 5.398.925, Antonia del Tránsito Ruiz, DNI N° 6.394.531, Marina del Carmen Ruiz, DNI N° 10.537.873, Olga del Valle Fernández, DNI N° 12.541.160, Rosa del Valle Racedo, DNI N° 16.457.394, Luisa Fátima Racedo, DNI N° 13.981.617. Desconociendo esta parte el domicilio real actual de dichos herederos, por lo que solicito a S.S., entiende a mejor proveer, emitir los edictos correspondientes a fin de hacer de legítimo conocimiento la demanda entablada.

- En lo relativo a los codemandados, titulares registrales, **AYBAR CRISTINA VIVIANA, DNI N° 18.615.092 y NIETO ARMANDO LUCIO, DNI N° 10.342.127,** cónyuges entre sí, ambos con domicilio en Gregorio Alfaro 302 de la ciudad de Monteros, por lo que solicito su citación para estar en juicio se efectúe en dicho domicilio.

III.-HECHOS.-

A)- LA POSESIÓN OSTENSIBLE Y CONTINUA POR MÁS DE VEINTE AÑOS:

Desde que yo tenía 12 años, en el año 1980, puesto que nací en fecha 02/01/1968, me mudé a vivir junto con mi abuela y dos tías, Rosa Racedo y Antonia Ruiz, en la casa de mi abuela, que está ubicada al frente de la casa de mis padres. A partir del año 1981, cuando yo tenía 13 años de edad, mi abuela y mis tías se mudan a vivir en Buenos Aires, pero mi abuela volvía esporádicamente quedándose breves periodos de tiempo en su casa que yo habitaba y custodiaba. En el año 1984, cuando yo tenía 16 años, como supra lo mencionara, en fecha 01/09/1984 falleció mi abuela en la provincia de Buenos Aires donde residía. A partir de ese preciso momento vengo ejerciendo la posesión por mi misma del inmueble objeto del presente litigio, la posesión la adquirí por medio de la mera aprehensión, del apoderamiento, por la ocupación (acto material de ocupación real y efectiva de la cosa), y desde el punto de vista de la voluntad que debe concurrir para la adquisición de la posesión, en mi calidad de adquirente de la posesión, fue de modo unilateral, puesto que se realizó por mi sola voluntad. Desde ese momento ejerzo la posesión (Para Ihering la posesión NO es más que la exteriorización del derecho de propiedad. La posesión existe siempre que la cosa poseída se encuentre en las condiciones para el ejercicio normal del derecho de propiedad.), en forma pública, continua, pacífica e ininterrumpida, desde que tomé la posesión sin tener oposición y/o turbación alguna. Es en extremo relevante el hecho de poder demostrar fehacientemente el momento concreto en que se inició

la posesión, hecho que en el caso de marras queda demostrado con el acta de fallecimiento de mi abuela, la jurisprudencia sostiene que ***"Tiene fundamental importancia la demostración del hecho originario por el cual se entra en posesión de un inmueble porque se aúna el hecho físico de la aprehensión del inmueble o hecho posesorio al animus ocupandi que debe desempeñarlo para no ser un hecho sin consecuencias jurídicas. (ST La Rioja, 2/11/81, JA, 1983-I-181)".*** En efecto desde que entré en posesión del inmueble de litis, realizo diversos actos conforme la naturaleza del bien, dentro de los términos legales para usucapir, que me acreditan como única dueña del mismo. Continuando en la misma hasta la actualidad, superando ampliamente el término exigido por la ley para prescribir según lo justifico con innumerable documentación que seguidamente detallaré.

En fecha 06/07/1990 contraje matrimonio con Manuel Vicente Páez, constituyéndose en hogar conyugal el inmueble en cuestión, donde mi marido de profesión chapista, coloca su taller desde esa época, y donde sigue operativo hasta la actualidad, puesto que es la fuente de ingresos del grupo familiar.

En fecha 17 de mayo de 1991 nace nuestra primera hija, habida de la unión matrimonial, Jesica Carolina Páez, con domicilio en el inmueble en cuestión, es decir Marcos Paz N° 313 de esta ciudad, como así también posteriormente nuestro primer nieto, Lautaro Nahuel Páez, cuyo nacimiento tuvo lugar en fecha 10 de junio de 2.016 y que desde entonces vive conmigo y junto a sus padres en el inmueble objeto del presente litigio. Acompaño con esta demanda actas de nacimiento de mi primera hija y mi nieto, y copias de mi DNI y los DNI de mi marido, hijos y nieto donde consta el domicilio de litis. Esto es reconocido doctrinariamente…***"Otros supuestos de prueba documental pueden ser los siguientes: a)… b)… c)… d) Partidas del Registro Civil donde aparezca denunciado como domicilio del usucapiente el del correspondiente inmueble poseído…. "Juicio de Usucapión – Beatriz A. Areán, 5° Edición actualizada Pág. 552 3° párr.".-*** Mis hijos fueron durante su educación primaria a las escuelas Juan Domingo Perón y N° 119 Provincia de Mendoza, ambas escuelas de la zona del inmueble de litis, lo cual acredito con los boletines de las escuelas.

POSESIÓN OSTENSIBLE:

ART 1897 CCCN.-Prescripción adquisitiva. La prescripción para adquirir es el modo por el cual el poseedor de una cosa adquiere un derecho real sobre ella, mediante la posesión durante el tiempo fijado por la ley.

Expongo que ocupo el inmueble de la Litis en calidad de propietaria desde el año 1984, siempre me comporté a título de dueña, habité de manera pública, pacifica e ininterrumpida. Pagué impuestos, que si bien algunos no están a mi nombre sino a nombre de mi abuela, los pague con posterioridad a su fallecimiento, la jurisprudencia es unánime en cuanto a su valoración:

" ... las constancias de pago de tributos presentados por quién demanda hacen suponer, salvo prueba en contrario, que por el hecho de estar los recibos en su poder han sido abonados por él ... " *Cám. Civil y Com. Rosario, Sala 2ª, 4 de junio de 1985, (Metaliza SACI), Zéus, t. 39, R-10 (6361).-*

" ... aunque ninguno de los recibos de impuestos y tasas figure a nombre del usucapiente, ello no constituye óbice para que se le acuerde valor, habida cuenta la presunción jurisprudencial de haber sido realizados los pagos por quién los exhibe ... " *Cám. Civil y Com. Santa Fe, Sala 2ª, 18 de junio de 1985, (Cáceres, L.A.), Zéus, t. 40, R-25 (6784).-*

" ... basta que el poseedor accionante presente los recibos de pago, auque éstos se encuentren extendidos a nombre del titular inscripto, para que deba presumirse que fue él quién los abonó.- La referida presunción es " iuris tantum " y, por ende, admite prueba en contrario por cualquiera que haya sido admitido como parte para demostrar que no fue el poseedor quién pagó los aportes consignados en los recibos ... " *Cám. Civil y Com. Rosario, Sala 4ª, 22 de abril de 1987, (Albornoz Héctor R.), Zéus, t. 45, R-32 (8491).-*

También sostuvo reiteradamente la Jurisprudencia ***"El pago de impuestos y tasas que gravan el inmueble constituyen una exteriorización del animus del poseedor y tal pago...constituye un insuperable elemento objetivo de convicción. (C.N.Civ.,Sala D, 5/4/89, LL,1989-E-3")".-***

<u>ART 1899 CCCN</u>.-Prescripción adquisitiva larga. Si no existe justo titulo o buena fe, el plazo es de veinte años. No puede invocarse contra el adquirente la falta o nulidad del titulo o de su inscripción, ni la mala fe de su posesión.

<u>ART 1900 CCCN</u>.- Posesión exigible. La posesión para prescribir debe ser ostensible y continua.

La jurisprudencia nacional reza: ***"La posesión continua durante veinte años de un inmueble, para que dé lugar a la adquisición de su propiedad por prescripción adquisitiva, debe ser a titulo de dueño, pública y pacifica. Por***

tanto, no es obstáculo para adquirir el dominio por usucapión saber que el inmueble no es de propiedad del poseedor" (CNCiv., Sala E, 13/5/96, LL, 1997 – B -553). "La posesión importa tener una cosa bajo su poder (art. 2351 Cód. Civil) "(autos: GIGENA ROSENDO H. y O C/ ECHEVERRIA L. ELENA Y OTROS S/ PRESCRIPCIÒN ADQUISITIVA- Expte Nº 15.230-CA-2001).".-

Desde el año 1984, realice mejoras, actos continuos de mantenimiento, hasta plantación de árboles, cuyos frutos (paltas) comercialice de manera pública en el barrio.

La posesión ha sido continua, he cuidado de la propiedad en forma constante y he hecho de aquella un aprovechamiento acorde con su naturaleza y destino. Sin duda, he realizado actos posesorios de manera constante y periódica durante más de veinte años que denotan de manera insospechable, clara y convincente el "animus domini" en el tiempo exigido por la ley. Durante ese tiempo se han abonado impuestos, tasas y contribuciones que gravan la propiedad, se han efectuado mejoras, alambrado, edificaciones, mi marido tiene su taller donde trabaja a diario. Incluso se ha repelido la pretensión de los demandados Aybar y Nieto, en cuanto sostenían la existencia de un supuesto comodato, que desde ya niego su existencia. En fin, me he comportado como lo haría el verdadero dueño, durante todo este tiempo.

Todo lo supra manifestado exterioriza sin lugar a dudas, la posesión material que ejerzo (corpus) uno de los elemento sine qua non de la adquisición por prescripción, como así también, el ánimo de dueño (animus domini) con el que yo misma y mi familia ejercimos dicha posesión durante todos estos años en el inmueble, posición ésta doctrinaria y jurisprudencialmente aceptada... ***"La lógica y el sentido común indican que quien ha sembrado, plantado árboles, cercado, alambrado, construido una vivienda, persistiendo en esa conducta a lo largo de más de 35 años en forma pública y pacífica lo ha hecho con el ánimo de tener la cosa para sí (doctr.arts 2384, 2375, Cod.Civil) (SCBA,26/4/88, ED,130-442)." "Las construcciones efectuadas revelan en forma fehaciente la realización de actos posesorios en los términos del art. 2384 del Código Civil, ejercidos en forma continua (art. 4015) si se considera la naturaleza y destino de la cosa poseída. Idéntica apreciación merece el hecho de la existencia de alambrados, acto que exterioriza la intención de someter la cosa al ejercicio del derecho de propiedad (CSJN, Fallos 308:452, Club Comunicaciones c/ Universidad Nacional de Buenos Aires, 1986)" Koper y Otero "Prescripción Adquisitiva" Pág.257.-*** **Lo referenciado anteriormente, y la posesión material, a título de dueña, pública , pacífica e ininterrumpida, que ejerzo sobre el inmueble desde hace 37 años, debidamente probada mediante los hechos enunciados respaldados por toda la documentación acompañada, cumplimentan los**

requisitos esenciales para que opere la prescripción adquisitiva a mi favor…***"Es la posesión continua, con los elementos característicos que marca la ley, y por el plazo que ella misma exige, la que produce la "adquisición" del dominio del inmueble objeto de aquella. La adquisición surge de la ley cuando se dan sus condiciones de necesaria. La intervención judicial, mediante el proceso de comprobación de aquellas condiciones y en su caso, al dictado de una sentencia meramente declarativa que da fehaciencia de tales antecedentes y lograr la publicidad de la situación adquirida mediante la inscripción dominial. (Cam.Apel.Fam.y Suc.Tucuman, Sala I, 8/9/81,LL,On Line, voces: "Posesión-Prescripción adquisitiva",sum.31)".-***

Siendo así, que desde hace más de veinte años tengo la posesión con ánimo de dueña, no corresponde sino solamente hacer lugar a la medida que solicito su Señoría.

" Cabe destacar que la prescripción tiene un fundamento de orden público, como que ha sido regulada no solo atendiendo al interés del poseedor, sino también al interés social ", (Borda " Tratado de Derecho Civil – Derechos Reales " – T. 1 Pág. 310).- La Ley al convertir en titular del derecho de propiedad, a quién durante muchos años se comportó como si verdaderamente lo fuera, da validez y seguridad, a la par que estabiliza las relaciones jurídicas (José Leviatán " Prescripción Adquisitiva de Dominio ") *– Pág. 44 Arzobispado de Tucumán s/ Prescripción Adquisitiva – Sentencia Nº 318 del 06/05/99. Dres. BRITO – AREA MAIDANA – GOANE.*

En relación a lo expuesto la doctrina ha dicho que ***"El poseedor, independientemente de su buena o mala fe, ha poseído un inmueble durante largos 20 años. Con esto ha prestado un evidente servicio a la sociedad. Y allí radica el verdadero fundamento de la usucapión.-"***

B)- EL INMUEBLE:

Que tal como surge de la documentación adjunta (plano de mensura e informes de dominio), los datos del inmueble son:

a_ Inmueble identificado con la matrícula registral M-00907, nomenclatura catastral, circunscrip I, sección C, manz./lám. 124 E, parcela 15, padrón inmobiliario N° 142746, matrícula catastral N° 19136/178, a nombre de María Santos Villarreal de Racedo.

b_ Inmueble identificado con la matrícula registral M-01329, nomenclatura catastral, circunscrip. I, sección C, manz./lám. 124 E, parcela 14, padrón inmobiliario N° 142745, matrícula catastral N° 19136/177, a nombre de Armando

Lucio Nieto y Cristina Viviana Aybar (Quienes solo tienen título e inscripción registral, careciendo del modo suficiente para constituir el derecho real de dominio, puesto que nunca hubo una tradición posesoria - art 1892 CCCN- tal como se demostrará en el presente juicio. Cabe mencionar que en todas las legislaciones de origen romanista, incluida la Argentina, se ha conservado la diferencia entre la adquisición originaria y derivada de los derechos reales, resultando que esta última queda sometida, en principio, a la regla nemo plus juris contenida en el art. 3270 del código civil antes vigente y que se mantiene en el art 399 CCCN. La distinción tiene importancia práctica por cuanto en el modo originario el titular del derecho real lo adquiere en forma libre y absoluta, en tanto que en la adquisición derivada el código civil adopta como norma general la regla del título y modo para la transmisión, por actos entre vivos, de los derechos reales que se ejercen por la posesión. Es el sistema que en teoría se conoce como de la doble causa, la causa fuente de la adquisición que se identifica con el título y la causa eficiente que es la tradición, faltando cualquiera de ellos no hay derecho real. Este sistema de adquisición derivada se mantiene en el CCCN, y en consecuencia la teoría del título y modo, mantiene su vigencia. Entonces el primer requisito para la transferencia de derechos reales es la tradición, concebida como el acto material de una persona que voluntariamente entrega la cosa a otra que también voluntariamente la recibe (art 2377 CC/art 1924 CCCN) acto que en el caso de marras nunca tuvo lugar respecto de los demandados Aybar y Nieto. Se define como un acto jurídico, por lo que se afirma que no es un contrato, no es un hecho puro y simple, sino un acto con efectos jurídicos. El segundo requisito está dado por el título, no en el sentido o acepción de instrumento, sino como un acto jurídico que sirva de antecedente, de base a la tradición, un título suficiente en los términos del art 1892 CCCN. Es decir, es necesaria la existencia de un título que revista determinadas características. En el caso de marras tiene lugar un caso de *título sin tradición*: se celebró un contrato de compraventa (si bien hubo un contrato de cesión de herencia, celebrado entre los demandados Aybar y Nieto con los herederos de mi abuela la Sra. María Santos Villarreal de Racedo, note S.S. que es sobre un bien determinado, aunque en la sucesión, con patente mala fe, los demandados Aybar y Nieto sostiene lo contrario, puesto que sostienen que se trata del único bien del acervo hereditario, con el fin de ser adjudicatarios y así poder inscribir como lo hicieron, por lo cual este acto queda encuadrado en la previsión del art 2309 CCCN, valiendo este contrato de cesión como un contrato de compraventa) en donde se paga el precio, pero no se realiza tradición. En este caso, no ha nacido un derecho real en cabeza de los demandados Aybar y Nieto.)

c_ Que según plano de mensura para prescripción adquisitiva, tiene una superficie de 546.952 m2, y linda al norte con lote 12 y 13, al sud, calle pública hoy denominada marcos paz, y al este con calle pública hoy denominada 26 de Enero, y al oeste con lote 16.

Cabe mencionar en este punto, que en el caso de marras tiene lugar **una doble matriculación o doble dominio**, es decir una situación anómala, en virtud de la cual, con referencia a un mismo inmueble existen simultáneamente asientos de dominio con distintos titulares. Se llama doble matriculación al hecho de que un mismo inmueble esté inscripto en dos o más folios reales a nombre de personas distintas. Es una situación anómala. *El* ***art. 1943 del Código Civil y Comercial expresa: El dominio es exclusivo y no puede tener más de un titular. Quien adquiere la cosa por un titulo, no puede en adelante adquirirla por otro, si no es por lo que falta al titulo.*** *Razón por la cual la definimos como una situación anómala.*

En cuanto a los principios registrales, que se refieren a los efectos de la inscripción, y la doble matriculación:

- a) Principio de fe pública registral: Es la presunción legal de exactitud que produce la información del Registro de la Propiedad Inmueble para el tercero que se apoyó en ella. La doble matriculación echa por tierra el "principio de fe pública registral"; porque: 1) Neutraliza los efectos de la inscripción, sólo cuando ambos titulares de dominio son "terceros registrales". 2) Pone de manifiesto la posible falta de buena fe en los titulares registrales arts. 1918, 1919, 390 y 392 del CCyC). 3) Advierte acerca de la inexactitud en las inscripciones. Inexactitud por publicitar dos titularidades dominiales contradictorias. 4) Pone de relieve la discordancia entre la realidad registral y la realidad extra registral. En consecuencia, entendemos que la doble matriculación (que incluso puede ser múltiple), impide también aplicar el principio de la fe pública registral si uno solo de los titulares dominiales es "tercero registrar porque se le otorgaría presunción de exactitud a un solo asiento registral en desmedro del otro que tendría derecho a gozar del mismo beneficio en idénticas circunstancias. Entendemos que la presunción de exactitud (que otorga la fe pública registral) tiene carácter básico para el funcionamiento del Registro de la Propiedad Inmueble y la seguridad del tráfico jurídico.
- Principio de legitimación: Es la presunción juris tantum que produce la inscripción de un derecho (que tal como lo sostenemos en el caso de marras ante la falta del modo, es decir de la tradición, no hay derecho real) en el Registro de la Propiedad Inmueble para su titular. De modo que el titular del derecho es el que lo tiene inscripto y publicitado en el Registro de la Propiedad Inmueble. La ley 17.801 no consagra explícitamente el

principio de legitimación. Todos los autores coinciden con esta afirmación; sólo algunos se resisten a su admisión. No se puede más que afirmar que la doble o múltiple matriculación quiebra el principio de legitimación, neutralizando los efectos de cada una de las inscripciones. *Art 296, CCyC: Eficacia probatoria. El instrumento público hace plena fe: a. en cuanto a que se ha realizado el acto, la fecha, el lugar y los hechos que el oficial público enuncia como cumplidos por él o ante él hasta que sea declarado falso en juicio civil o criminal; b. en cuanto al contenido de las declaraciones sobre convenciones, disposiciones, pagos, reconocimientos y enunciaciones de hechos directamente relacionados con el objeto principal del acto instrumentado, hasta que se produzca prueba en contrario.*

- Principio de prioridad: La preferencia en materia registral se refiere a quien primeramente inscribió el título en el Registro; ese ingreso del título al Registro lo hace oponible a tercero por la publicidad que adquiere el mismo. En caso de doble matriculación, un título dominial habrá sido registrado con anterioridad a otro, estableciéndose una inscripción más antigua y otra posterior. El principio prior in tempore, potior in jure no puede ser aplicado en abstracto; así lo ha entendido la jurisprudencia de nuestro país.
- Principio de inoponibilidad: Este principio señala que los títulos no registrados no pueden oponerse a los registrados como consecuencia de este principio; en la doble matriculación es preferido el derecho del primero que inscribe. Este sistema legal de inoponibilidad ofrece una razonable seguridad al adquirente, así como también al acreedor; el comprador por la inscripción de su título en el Registro sabe que no queda afectado por los gravámenes anteriores del inmueble no publicitados en el Registro y que tampoco queda afectado por las ventas anteriores no inscriptas del mismo. También el acreedor sabe que la inscripción de su crédito garantiza su preferencia frente a los créditos aún anteriores no inscriptos y frente a las ventas del inmueble anterior, no inscriptas.

En cuanto a la usucapión y la doble matriculación:

Como anteriormente mencionaba, la doble matriculación (o doble dominio), refiere a una situación anómala, en virtud de la cual, con referencia a un mismo inmueble existen simultáneamente asientos de dominio con distintos titulares. Esta anomalía, que se exterioriza sobre todo a partir del momento de la matriculación de los inmuebles mediante el vuelco al sistema de folio real, tiene distintas causas. En este caso, una persona que reúna los requisitos establecidos que establece el art. 1899 del CCCN decida iniciar un juicio de prescripción veinteañal y al solicitar el informe requerido por el inc. a) del art. 24 de la ley 14.159, para iniciar el trámite, se encuentra con que existen dos titulares dominiales sobre el mismo inmueble, como es mi caso. Se entiende y tal como lo estoy haciendo, la demanda debe

dirigirse contra ambos titulares registrales, los que al contestar justificarán su derecho de dominio sobre el inmueble, el juez formará incidente separado, y deberá resolver como cuestión previa la titularidad dominial del inmueble en virtud de lo dispuesto por el art. 1943 del CCCN.

Advierta S.S., que en el presente caso la Sra. Villarreal de Racedo, María Santos, que según ambos informes, es la que figura en los antecedentes dominiales como titular registral en un primer momento, y en la matrícula M-00907 se mantiene hasta ahora, y en la matrícula M-01329, luego de inscribirse una hijuela que surge del juicio "RACEDO RAMON BENITO Y VILLARREAL MARIA SANTOS s/ SUCESIÓN. EXPTE N° 1150/13 JUZGADO DE FLIA Y SUC DE LA I NOM CJC, actualmente los titulares registrales son la Sra Aybar Cristina Viviana y el Sr. Nieto Armando Lucio.

IV.- MEDIDAS CAUTELARES.-

SOLICITO MEDIDA CAUTELAR PREVIA DE NO INNOVAR INAUDITA PARTE.-

Sabido es S.S., que las medidas cautelares constituyen un medio que tiene por objeto asegurar que la justicia alcance el cumplimiento eficaz de su cometido, y tienden a impedir que en su oportunidad pueda convertirse en ilusoria la condena que ponga fin al proceso; es por ello, que para el acogimiento de ésta, el ordenamiento formal ha determinado una serie de requisitos, las cuales refieren los Arts. 218 y cc. CPCCT.-

a.- Verosimilitud del Derecho:

Sabido es, que respecto a la verosimilitud del derecho, o mejor dicho la "apariencia" del derecho, el mismo debe estar de manifiesto en forma evidente o flagrante, sin confundir claro está, la apariencia con el derecho en sí, o sea, lo que se pide es esta apariencia.-

En el presente caso, la verosimilitud del derecho de ésta presentante se encuentra evidenciado en la prueba instrumental acompañada con la presente demanda.

De todas estas constancias, surge en forma evidente que es ésta presentante quien se encontraba desde siempre y hasta la fecha, en el ejercicio real del poder de hecho sobre el inmueble; y no así los demandados.-

b.- *Peligro en la Demora*:

El peligro en la demora radica en que el auxilio de la Justicia, puede llegar en forma morosa, lo cual implicaría para esta justiciable, un detrimento de mi derecho, y el de mi familia, en especial el de niño LAUTARO NAHUEL PÁEZ

el cual debe ser amparado debidamente hasta tanto se dicte una Resolución definitiva.-

En el caso de autos, los demandados no solo turbaron el libre ejercicio del poder de hecho sobre el inmueble de propiedad de ésta presentante, sino que han sido innumerables los daños ocasionados.-

De estos hechos surge evidente el peligro en la demora, ya que los demandados se encuentran orientados no solo a despojarme de la legítima posesión del inmueble, sino a extinguir los innumerables actos posesorios sobre la cosa cumplidos con anterioridad.-

c.- ***De la Contracautela.-***

Respecto de la contracautela se dirá, que atento a las circunstancias del presente caso y la carencia de recursos de la peticionante acreditada con la tramitación adjunta a la presente del beneficio de litigar sin gastos, y dado que la verosimilitud del derecho se encuentra sobradamente probada con la documentación adjunta, es que vengo en virtud de la norma del Art. 221 Procesal a solicitar se fije la simple caución juratoria.-

Es por ello, que vengo a solicitar **CON HABILITACIÓN DE DÍAS Y HORAS**, que V.S. disponga:

d.- En calidad de **MEDIDA CAUTELAR DE PROHIBICIÓN DE INNOVAR** (Art. 218 y cctes. Del C.P.C. y C.), **se mantenga** en la posesión a la sra **RUIZ MERCEDES BEATRIZ,DNI N° 20.160.803**, argentina, mayor de edad, con domicilio en calle Marcos Paz N° 313 de la ciudad de Monteros, mientras dure el proceso hasta tanto se resuelva esta cuestión de fondo.-

Dejo así acreditado la verosimilitud del derecho y el peligro o posibilidad de frustración de mis derechos.-

Pido en consecuencia se haga lugar a la cautelar requerida, con **HABILITACION DE DIAS Y HORAS,** atento que en el inmueble objeto de la litis habita y tiene su centro de vida el niño Lautaro Nahuel Páez, el que es mi nieto.-

El tiempo transcurrido y la Ley aplicable autorizan a solicitar ante S.S. se le otorgue la adquisición por prescripción veinteñal del inmueble que se trata, en contra de Villarreal de Racedo María Santos y Aybar Cristina Viviana y Nieto Armando Lucio y/o los que resulten propietarios registrales del mismo.-

ANOTACIÓN DE LA LITIS.-

A fin de una correcta sustanciación de esta demanda, solicitó se libre oficio al Registro Inmobliliario de la Provincia de Tucumán a fin sirva registrar el inmueble sujeto a litis en el presente proceso.-

V.- SOLICITO BENEFICIO PARA LITIGAR SIN GASTOS.-

Solicito se me otorgue BENEFICIO PARA LITIGAR SIN GASTOS, ya que me encuentro comprendida por los requisitos establecidos por el art 3 de la ley N° 6.314, para acceder a tal beneficio.

Que en cumplimiento de lo dispuesto por el art 5 de la ley N° 6.314, declaro bajo juramento, lo siguiente:

a) DNI N°: 20.160.803

b) ESTADO CIVIL: Casada

c) DOMICILIO: Marcos Paz 313 Monteros

d) PERSONAS A CARGO: 4 hijos y un nieto

e) INGRESOS: desocupada

f) BIENES PERSONALES: no poseo

g) HECHOS QUE FUNDAN LA PETICIÓN: no dispongo de bienes ni de ingresos suficientes para afrontar los gastos del presente juicio.

h) El presente beneficio es requerido a los fines de otorgar mandato por mi propio derecho a la letrada Stefania Pagnoni , MP 2237 para tramitar el proceso correspondiente, respecto del cual la concesión del beneficio solicitado se convirtió en condición sine quanon.

j) Que a los fines de que mis dichos sean constatados, y considerando lo dispuesto por el artículo 6º de la Ley Nº 6314, SOLICITO SE LIBREN LOS OFICIOS DE LEY a las siguientes reparticiones y con las finalidades correspondientes: 1) a la Dirección del Registro Inmobiliario, para que informe sobre la existencia de inmuebles a nombre de la peticionante o su cónyuge y del causante en caso de juicio sucesorio; 2) a la Dirección General de Rentas de la Provincia – Sección Ingresos Brutos, para que informe sobre la valuación fiscal de los inmuebles que consten en el informe anterior. 3. a la Dirección General de Rentas – Sección Automotor, para que informe sobre negocios, actividades lucrativas o automotores que se registren a nombre del peticionante.

En las rogatorias a librar se hará constar que deberán tramitarse libres de todo sellado, tasa o gravamen, en razón de que se procura obtener el beneficio establecido en ley nº 6.314 (libre de derechos).

k) Adjunto negativa de Anses.

VI.- DERECHO.-

Me asiste el derecho consagrado en los arts. 1897, 1899, 1939, y 1942 y c.c. del CCCN, ley 14.159 y Código de Procedimientos, y demás normas, doctrina y jurisprudencia aplicable al caso y a mejor criterio de S.S. aplique el principio iura novit curia.

VII.-PRUEBA.-

Ofrezco prueba Instrumental:

1. Plano de Mensura N° 82909
2. Informe de Matricula N° M-00907
3. Informe de Matricula N° M-01329
4. Documentos Nacional de Identidad del grupo familiar habitante del inmueble de litis: Ruiz Mercedes Beatriz; Paéz Manuel Vicente; Paéz Jesica Carolina; Paez Alejandro Manuel; Paez Gustavo Daniel; Paez Lautaro Nahuel; Paez Daniela del Valle (fotocopia de DNI certificada por la policía; constancia de extravio y constancia de DNI en trámite)
5. Acta de Nacimiento de Paez Jesica Carolina
6. Acta de Nacimiento de Paez Lautaro Nahuel
7. Acta de defunción de Villarreal Maria Santos
8. Boletín de la Escuela de Paez Daniela del Valle año 2001
9. Boletín de la Escuela de Paez Alejandro Manuel año 2006
10. Boletín de la Escuela de Paez Gustavo Daniel año 2012
11. DNI de Paez Jesica Carolina válido hasta el año 1999
12. Carta Documento CD077631502
13. Carta Documento CD104336541
14. Recibo de impuesto municipal del año 1977
15. Recibo de tasa de servicios del año 1977
16. Liquidación de pago de deuda del año 1988, según ley 5958
17. Factura de compra de insumos para el hogar del año 2011

18. Resolución de fecha 20 de noviembre de 2015 Juicio " Racedo Ramon Benito y Villarreal de Racedo Maria Santos s/Sucesión" Expte N° 1150/13 CJC
19. Resolución de fecha 05 de abril de 2016 Juicio " Racedo Ramon Benito y Villarreal de Racedo Maria Santos s/Sucesión" Expte N° 1150/13 CJC
20. Resolución de fecha 03 de junio 2016 Juicio " Racedo Ramon Benito y Villarreal de Racedo Maria Santos s/Sucesión" Expte N° 1150/13 CJC
21. Resolución de fecha 02 de diciembre de 2016 Juicio " Racedo Ramon Benito y Villarreal de Racedo Maria Santos s/Sucesión" Expte N° 1150/13 CJC
22. Resolución de fecha 10 de abril de 2017 Juicio " Racedo Ramon Benito y Villarreal de Racedo Maria Santos s/Sucesión" Expte N° 1150/13 CJC
23. Resolución de fecha 16 de agosto de 2017 Juicio " Racedo Ramon Benito y Villarreal de Racedo Maria Santos s/Sucesión" Expte N° 1150/13 CJC
24. Impuesto de Rentas Municipal año 2021
25. Impuesto de Rentas Municipal año 2020
26. Impuesto de Rentas Municipal año 2020
27. Impuesto de Rentas Municipal año 1979
28. Impuesto de Rentas Municipal año 1980
29. Impuestos de Rentas Municipal año 1978
30. Impuesto Municipal de Tasa de Servicios Generales año 1978
31. Impuesto Municipal de Tasa de Servicios Generales año 1978
32. Impuesto Municipal de Tasa de Servicios Generales año 1978
33. Impuesto Municipal de Tasa de Servicios Generales año 1979
34. Impuesto Municipal de Tasa de Servicios Generales año 1979
35. Impuesto Municipal de Tasa de Servicios Generales año 1979
36. Impuesto Municipal de Tasa de Servicios Generales año 1979
37. Impuesto Municipal de Tasa de Servicios Generales año 1978
38. Impuesto Municipal de Tasa de Servicios Generales año 1978
39. Impuesto Municipal de Tasa de Servicios Generales año 1978
40. Impuesto Municipal de Tasa de Servicios Generales año 1977
41. Impuesto Municipal de Tasa de Servicios Generales año 1977
42. Impuestos Rentas Municipales año 1975
43. Impuestos Rentas Municipales año 1976
44. Impuesto Municipal año 1974
45. Impuesto Inmobiliario año 1981
46. Tasa de Servicios Generales Municipal año 1979
47. Tasa de Servicios Generales Municipal año 1980
48. Tasa de Servicios Generales Municipal año 1980
49. Tasa de Servicios Generales Municipal año 1980
50. Tasa de Servicios Generales Municipal año 1982
51. Tasa de Servicios Generales Municipal año 1982

52. Tasa de Servicios Generales Municipal año 1981
53. Tasa de Servicios Generales Municipal año 1981
54. Boleta de Servicio de Agua SAT año 2019
55. Boleta de Servicio de Agua SAT año 2013
56. 2 Moratoria del Servicio de Agua SAT año 2013
57. Boleta de deuda de Dirección de Rentas Municipal del año 2012
58. Intimación de pago SAT año 2005
59. Boleta del servicio de agua SAT año 2006
60. Boleta del servicio de agua SAT año 2014
61. Declaración Jurada de Ruiz Mercedes Beatriz del año 2009, de adhesión al régimen de facilidades de pago de la DGR de la Provincia de Tucumán por el inmueble de litis
62. Declaración Jurada de Ruiz Mercedes Beatriz del año 2003, de adhesión al régimen de facilidades de pago de la DGR de la Provincia de Tucumán por el inmueble de litis
63. Impuestos Inmobiliarios DGR año 2007
64. Impuestos Inmobiliarios DGR año 2006
65. Impuestos Inmobiliarios DGR año 2007
66. Impuestos Inmobiliarios DGR año 2006
67. Impuestos Inmobiliarios DGR año 2007
68. Impuestos Inmobiliarios DGR año 2007
69. 6 Impuestos Inmobiliarios DGR año 2010
70. 3 Impuestos Inmobiliarios DGR año 2009
71. 3 Impuestos Inmobiliarios DGR año 2017
72. Impuestos Inmobiliarios DGR año 2017
73. Boleta de servicio de agua SAT año 2013
74. Moratoria servicio de agua SAT año 2015
75. Boleta de deuda de la Dirección de Rentas y Catastro de la Municipalidad de Monteros año 2015
76. Moratoria servicio de agua SAT año 2013
77. Boleta de Rentas Impuesto Inmobiliario año 2019
78. Boleta de Rentas Impuesto Inmobiliario año 2012
79. Boleta de Rentas Impuesto Inmobiliario año 2017
80. Boleta de Rentas Impuesto Inmobiliario año 2015
81. Solicitud de Facilidad de Pago DGR año 1982
82. Impuesto DGR año 1981
83. Impuesto DGR año 1982
84. Impuesto DGR año 1977
85. Impuesto DGR año 1980
86. Impuesto DGR año 1979
87. Impuesto DGR año 1980
88. Impuesto DGR año 1979

89. Impuesto DGR año 1979
90. Impuesto DGR año 1978
91. Impuesto DGR año 1978
92. Impuesto DGR año 1985
93. Impuesto DGR año 1981
94. 18 Impuesto Inmobiliario DGR año 2010
95. Impuesto Inmobiliario DGR año 2017
96. Impuesto Inmobiliario DGR, periodo 09 año 2017
97. Boleta Deuda Consolidada Impuesto Inmobiliario DGR año 2012
98. Impuesto Municipal de Rentas año 2020
99. 7 Impuesto Inmobiliario año 2008
100. Impuesto Inmobiliario año 2007
101. 14 Impuesto Inmobiliario año 2009
102. Impuesto Inmobiliario año 2010
103. Régimen Facilidad de Pago año 2007
104. Régimen excepcional de Facilidad de Pago año 2017
105. Régimen Excepcional de Facilidad de Pago año 2009
106. Boleta de EDET año 2013
107. 3 Boleta de EDET año 2018
108. 4 Boleta de EDET año 2021
109. 6 Boleta de EDET año 2020
110. 6 Boleta de EDET año 2016
111. 4 Boleta de EDET año 2019
112. 2 Boleta de EDET año 2014
113. 4 Boleta de EDET año 2017
114. 5 Boleta de EDET año 2015
115. Factura de Energía año 2018
116. 22 Fotografías
117. Certificación Negativa de Anses

Hago expresa reserva de ofrecer otros medios probatorios en la etapa procesal oportuna. Pido se tenga en cuenta.

VIII.-PETITORIO.-

Por todo lo expuesto, a S.S. pido:

1.- Me tenga por presentada, en el carácter invocado, con domicilio constituido, y me de intervención de ley.-

2.- Por iniciado este juicio de prescripción adquisitiva de dominio en contra de la señora **VILLARREAL DE RACEDO MARIA SANTOS**, de la señora **AYBAR CRISTINA VIVIANA** y del señor **NIETO ARMANDO LUCIO**, en los términos de esta demanda.-

3.- Por cumplidos los requisitos de la ley 14.159 y se agregue la documental acompañada.-

4.- Se ordene correr traslado de la demanda y oportunamente haga lugar a esta acción con expresa imposición de costas a los demandados.-

PROVEER DE CONFORMIDAD.-

SERÁ JUSTICIA.-

Mercedes Beatriz Ruiz

PAGNONI STEFANIA
ABOGADA
MAT 2237 C.A.S

anses CERTIFICACIÓN NEGATIVA

Fecha de emisión: 26/10/2021 Comprende el período: desde 09/2021 hasta 10/2021 Nº de transacción: 124537665

RUIZ MERCEDES BEATRIZ
CUIL/CUIT: 27-20160803-7
DOCUMENTO: 20160803

- NO Registra Declaraciones Juradas como Trabajador en Actividad.
- NO Registra Liquidaciones de Asignaciones Familiares.
- NO Registra Declaraciones Juradas de Provincia no adherida al SIPA.
- NO Registra Transferencia como Autónomo o Monotributista.
- NO Registra Transferencia como Trabajadora de Casas Particulares.
- NO Registra Asignación por Maternidad para Trabajadora de Casas Particulares.
- NO Registra Prestación por Desempleo.
- NO Registra Liquidaciones de Plan Social o Programa de Empleo.
- NO Registra Prestación Provisional.
- NO Registra Prestación Previsional de Provincia no adherida al SIPA.
- NO Registra Iniciación de Prestación Previsional Nacional.
- NO Registra Afiliación en Obra Social vigente.
- NO Registra Asignación Familiar Jubilados y Pensionados - Madres Decreto Nº 614/13.
- NO Registra Liquidaciones de Asignación Universal por Hijo y/o Embarazo.
- NO Registra Liquidaciones de PROG.R.ES.AR.
- NO Se encuentra informado por el Ministerio de Salud y Desarrollo Social como Monotributista Social.
- NO Registra Pensión NO Contributiva otorgada por el Ministerio de Salud y Desarrollo Social.
- NO Registra Iniciación de Pensión NO Contributiva otorgada por el Ministerio de Salud y Desarrollo Social.

La Certificación negativa emitida aquí no requiere la autenticación con sello y firma de un agente de ANSES. (Art. 1º de la Resolución D.E. Nº76/09). Estos datos son válido por 30 días a partir de la fecha de emisión. La información que se presenta en esta certificación podrá corroborarse a www.anses.gob.ar. Este documento es válido como constancia de CUIL/T.

27-20160803-7124537665

PLANO DE

MENSURA
PARA PRESCRIPCION ADQUISITIVA

POSEEDOR:

MERCEDES BEATRIZ RUIZ (D. N. I. Nº 20.160.803)

PROVINCIA DE TUCUMAN

DPTO.: **MONTEROS** (ANTES Y ACTUAL)

LUGAR: CIUDAD DE MONTEROS - 8ª VILLA DOMINGA

DOMICILIO: CALLE MARCOS PAZ ESQ. 26 DE ENERO

NOMENCLATURA CATASTRAL

Circ.	Seccion	Lámina	Manz./Parc.	Parcela
I	C	172 171	124 E	14 15

Padrón	Matrícula	Orden
142745 142746	19136	177 178

CROQUIS DE UBICACIÓN

INSCRIPCIÓN EN EL REGISTRO INMOBILIARIO

PAD. 142745: MATRICULA REGISTRAL: M-1329
A Nombre de: Armando Lucio Nieto y Cristina Viviana Aybar

PAD. 142746: MATRICULA REGISTRAL: M - 00907
A Nombre de: María Santos Villarreal de Racedo

NOMENCLATURA MUNICIPAL

PADRON	CIRC.	SECC.	LAMINA	MANZ PARC.	PARCELA
142745 142746	I	C	172 171	124 E	14 15

COMPULSA DE SUPERFICIES

SUPERFICIE S/MENSURA (Polig. 1-2-3-4-5): **546.9528m²**

APROBACIÓN MUNICIPAL

MUNICIPALIDAD DE MONTEROS
OFICINA DE CATASTRO
VISADO
Expte. Nº 1620
Folio Nº P
Fecha 24-02-21
PEDRO LEONARDO NAN
JEFE OFICINA CATASTRO
MUNICIPALIDAD DE MONTEROS

ESCALA: **1 : 300**

FECHA DE OPERACIONES: **03 DE FEBRERO DE 2021**

INSTRUMENTAL
TEODOLITO ELECTRONICO CST BERGER DGT10
Nº 135529-DINT. MET. GRAD EN min DE 30m

COLEGIO DE INGENIEROS CIVILES
COLEGIO DE INGENIEROS CIVILES TUC.
18 FEB 2021
Ing. Civil LUIS A. ANTOLINI

APROBACION CATASTRAL

Plano Nº _____

Fecha _____

Plano válido p/ consulta únicamente

FIRMA POSEEDORA

MERCEDES BEATRIZ RUIZ
D. N. I. Nº 20.160.803
Domic. Calle Marcos Paz 313
8ª Villa Dominga - Monteros - Tuc.

PROFESIONAL

INGENIERO Jorge Germán FARRANO
Matrícula Profesional 1635
Dir. Avda. Gral. Belgrano Nº 240 - Ciudad de Tucumán

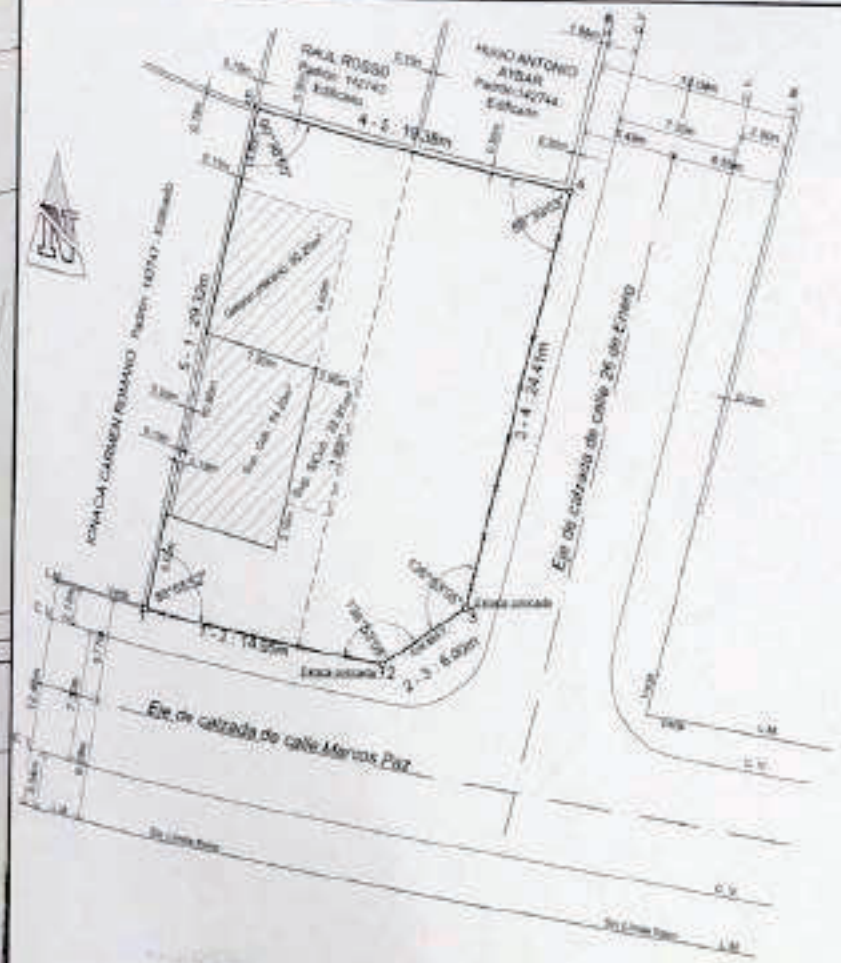

COORDENADAS TOTALES		
VERT.	X	Y
1	2.6776	0.0000
2	0.0000	14.7106
3	3.2502	19.7540
4	25.9010	25.6846
5	31.1958	6.7866

CROQUIS SEGUN CATASTRO

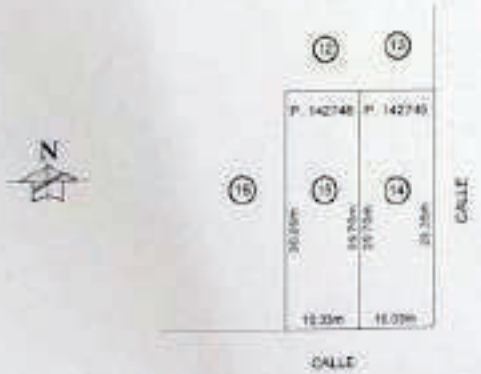

Plano de: **MENSURA P/PRESCRIPCION ADQUISITIVA**

Propietario: RUIZ, MERCEDES BEATRIZ (D.N.I. Nº 25.196.875)

PROVINCIA DE TUCUMAN

UBICACIÓN

PARTIDO	DEPARTAMENTO	LOCAL BARRIO	CALLE	NUMERO CONVENCIONAL (PT)
142746	MONTEROS	MONTEROS	MARCOS PAZ	270
142745	MONTEROS	MONTEROS	26 DE ENERO	120

NOMENCLATURA CATASTRAL

C	S	L	MANZANA	PARC	PARTIDA	MAT. CAT.
1	2	015	108	9	142746	19124
1	2	015	108	14	142745	19125

NOMENCLATURA MUNICIPAL

C	S	MZNA	PARC	PARTIDA	PARTIDA AUN.
1	2	108	10	142746	142746
1	2	108	11	142745	142745

INSCRIPCIÓN EN EL REGISTRO INMOBILIARIO

PARTIDA	TITULAR	LETRA	AÑO MAT.
142746	MARIA SANTOS VILLAREAL DE RUIZ/CO	M	207
142745	ARMANDO LUCIO NIETO Y CRISTINA VIVIANA AYBAR	M	1129

COMPUTO DE SUPERFICIE

SUP S-142746/A: 146.924 M2

(PROD. 1.4.1)

San Miguel de Tucumán, 15/04/2021 22:35

Escala: 1:200

Fecha de ejecución: 04/2021

Profesional: PARRADO Julio Cesar — PARRADO Julio Cesar, ING. CIVIL, Mat. Prof. N° 18.000, 2021-04-15 22:35:38

Colegio: ANTOLINI Luis Rafael — ANTOLINI Luis Rafael, ING. CIVIL, PRESIDENTE COLEGIO DE ING. CIVILES DE TUCUMAN, 2021-04-15 10:41:08

Municipalidad / Comuna:

Dirección Gral. Catastro: DIRECCIÓN GENERAL DE CATASTRO — IÑAHUZ Elias Arnaldo, Agrimensor MP 224-Expte 6731/21 - Plano nº 82909, 2021-05-19 19:02:33

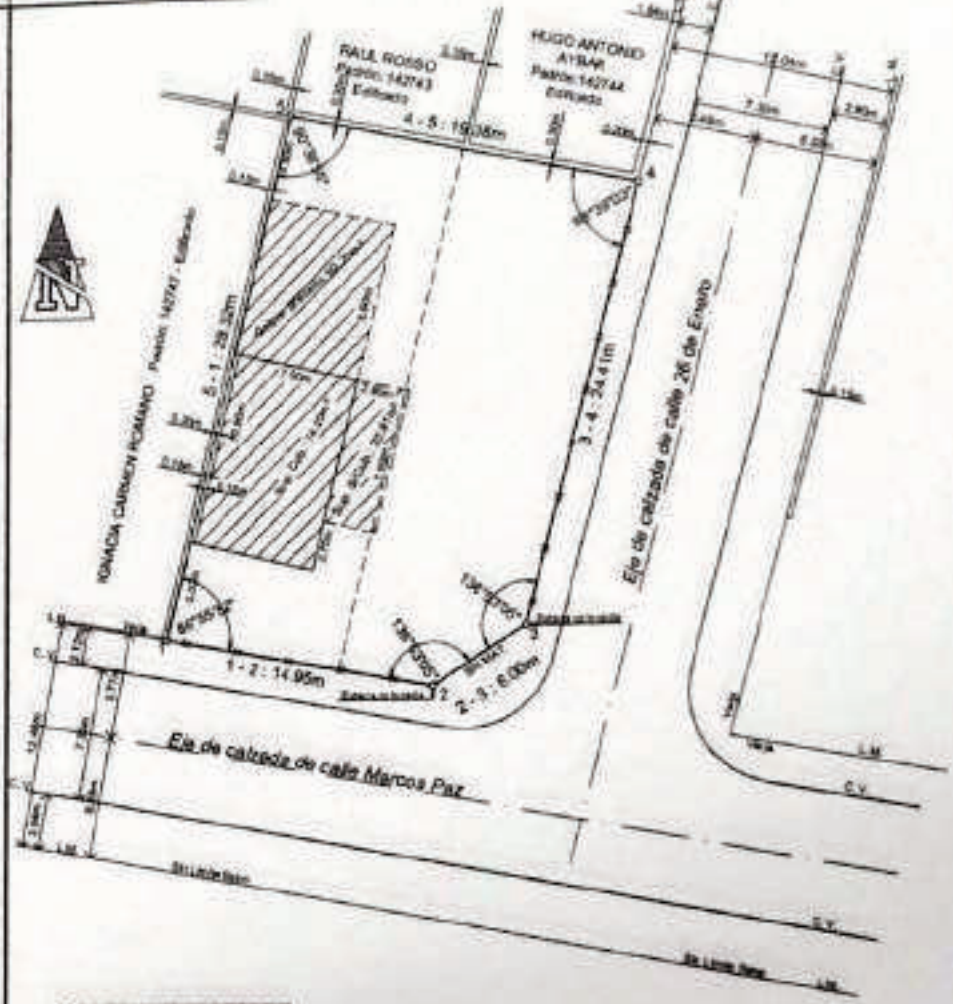

COORDENADAS TOTALES		
VERT.	X	Y
1	2.6776	0.0000
2	0.0000	14.7106
3	3.2502	19.7540
4	26.0262	26.6640
5	31.1098	6.7908

CROQUIS SEGUN CATASTRO

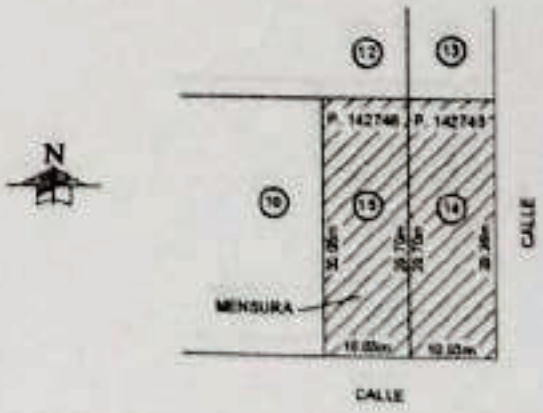

Plano de: MENSURA P/PRESCRIPCION ADQUISITIVA

Propietario: [illegible]

PROVINCIA DE TUCUMÁN

UBICACIÓN

PADRÓN	DEPARTAMENTO	LOCAL. BARRIO	CALLE	NUMERO (KILOMETRO)
142746	MONTEROS	MONTEROS	[illegible]	[illegible]
142745	MONTEROS	MONTEROS	26 DE ENERO	100

NOMENCLATURA CATASTRAL

C	S	L	ACONTORNO	PARC.	PADRÓN	NRO. CAT.
[illegible]	[illegible]	[illegible]	[illegible]	13	142746	[illegible]
[illegible]	[illegible]	[illegible]	[illegible]	14	142745	[illegible]

NOMENCLATURA MUNICIPAL

C	S	CALLE	PARC.	PADRÓN	PADRÓN ANT.
[illegible]	[illegible]	[illegible]	13	142746	[illegible]
[illegible]	[illegible]	[illegible]	14	142745	[illegible]

DESCRIPCIÓN EN EL REGISTRO INMOBILIARIO

PADRÓN	TITULAR	LIB.	FOLIO / REC.
142746	MARIA SANTOS VILLARREAL DE PACEDO	M	461
142745	ARMANDO LUCIO NELTO Y CRISTOR VIVIAN AYDAR	M	1320

COMPUTOS DE SUPERFICIE

SUP. S/ MENSURA: [illegible] M2

[illegible]

San Miguel de Tucumán, 15/04/2021 22:00

Documento: [illegible]

Escala	Fecha de ejecución	Profesional
1:100	[illegible]	PARRADO Julio Cesar ING. CIVIL Mat. Prof. N° 18.099 2021-04-15 22:35:38

Colegio	Municipalidad / Comuna	Dirección Gral Catastro
ANTOLINI Luis Rafael ANTOLINI Luis Rafael ING. CIVIL PRESIDENTE COLEGIO DE ING. CIVILES DE TUCUMAN 2021-04-19 12:11:58		DIRECCION GENERAL DE CATASTRO NAHUZ Elias Amado Agrimensor MP 224 Expte 5731/21 - Plano nº 82909 2021-05-19 10:52:23

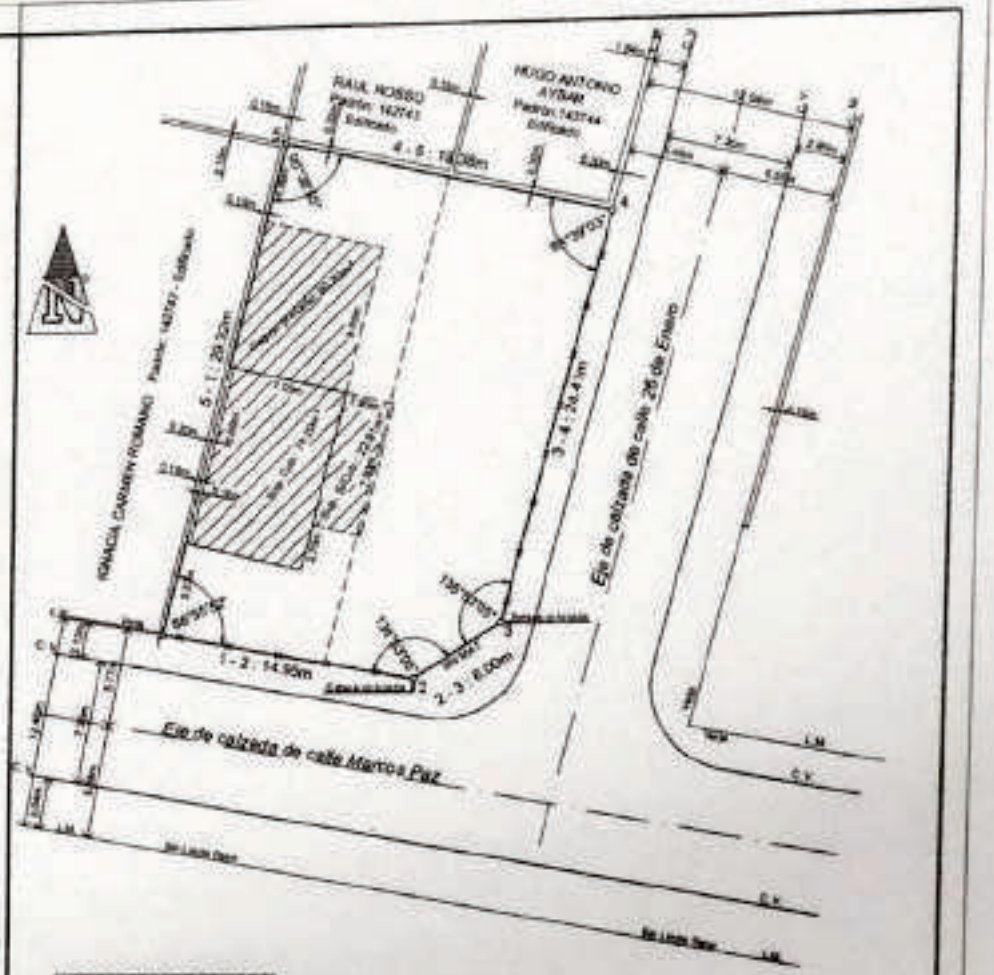

COORDENADAS TOTALES		
VértiCE	X	Y
1	3.6716	0.9000
2	8.0000	14.7138
3	7.2962	19.1540
4	26.9267	25.6046
5	31.1998	6.7845

CROQUIS SEGUN CATASTRO

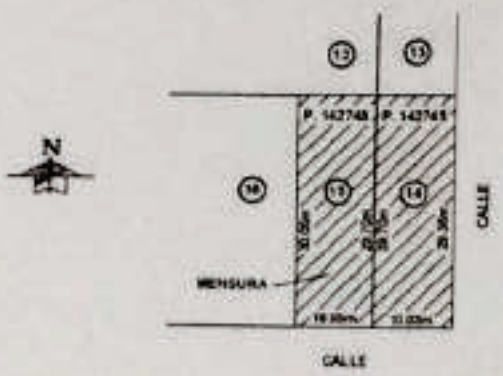

Plano de: MENSURA P/PRESCRIPCION ADQUISITIVA

Poseedor: [illegible]

PROVINCIA DE TUCUMAN

UBICACION

PADRON	DEPARTAMENTO	LOCALIDAD	CALLE	[illegible]
[illegible]	[illegible]	[illegible]	MARCOS PAZ	[illegible]
[illegible]	[illegible]	[illegible]	25 DE ENERO	[illegible]

NOMENCLATURA CATASTRAL

[illegible]

NOMENCLATURA MUNICIPAL

[illegible]

INSCRIPCION EN EL REGISTRO INMOBILIARIO

[illegible]

[illegible]

San Miguel de Tucumán, [illegible]

Profesional

PARRADO Julio Cesar
PARRADO Julio Cesar
ING. CIVIL
Mat. Prof. N° 18.008
2021-04-18 22:30:38

Colegio

ANTOLINI Luis Rafael

Municipalidad / Comuna

Dirección Gral Catastro

DIRECCION GENERAL DE CATASTRO
NAHUZ Elias Arcadio
Agrimensor MP 224
Expte 5731/21 - Plano
nº [illegible]
2021-05-18 10:52:51

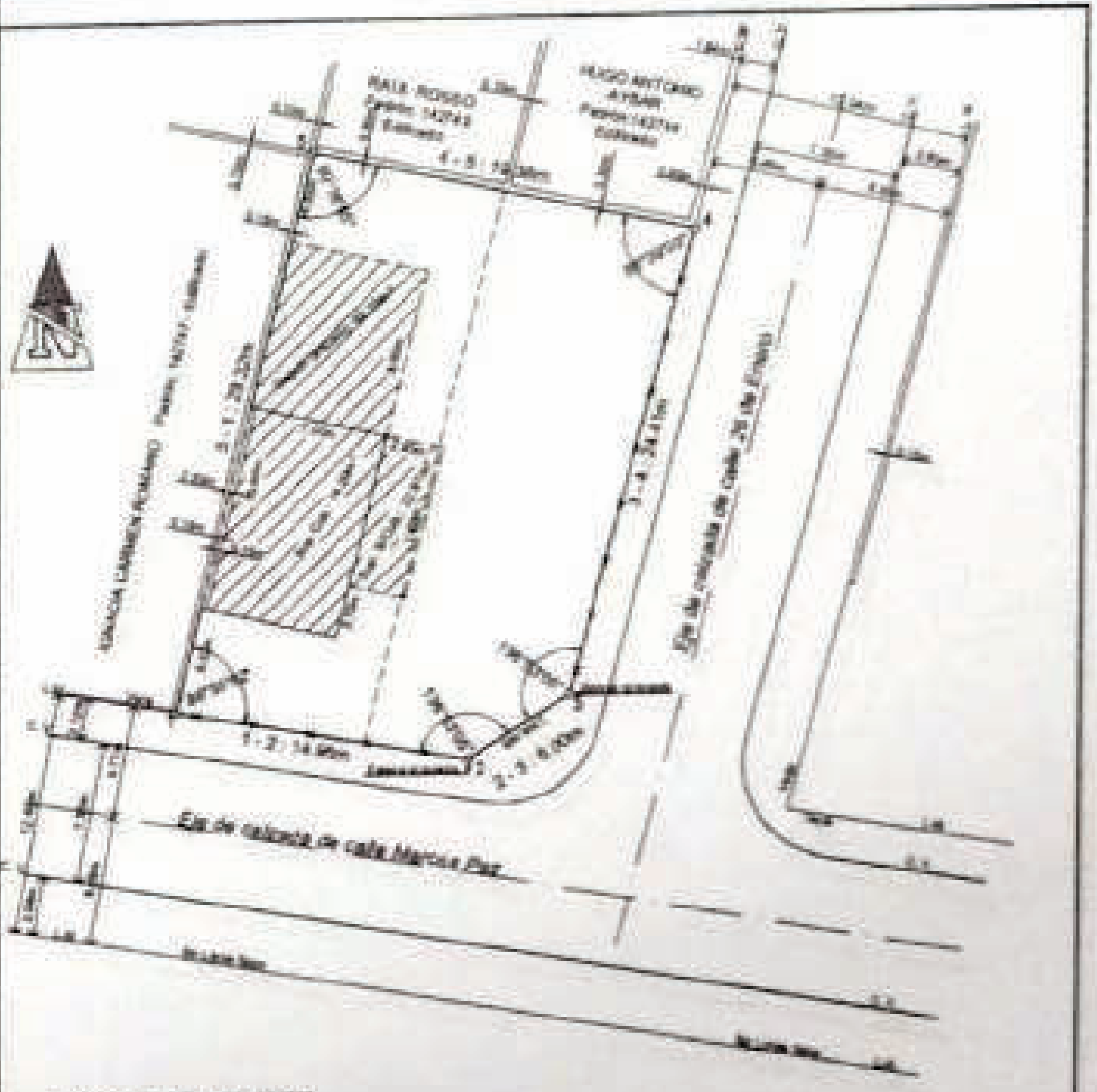

COORDENADAS TOTALES		
VERT.	X	Y
1	2.6774	0.0000
2	2.0000	14.7136
3	1.2622	19.7540
4	26.9240	25.6848
5	27.1688	5.7800

CROQUIS SEGUN CATASTRO

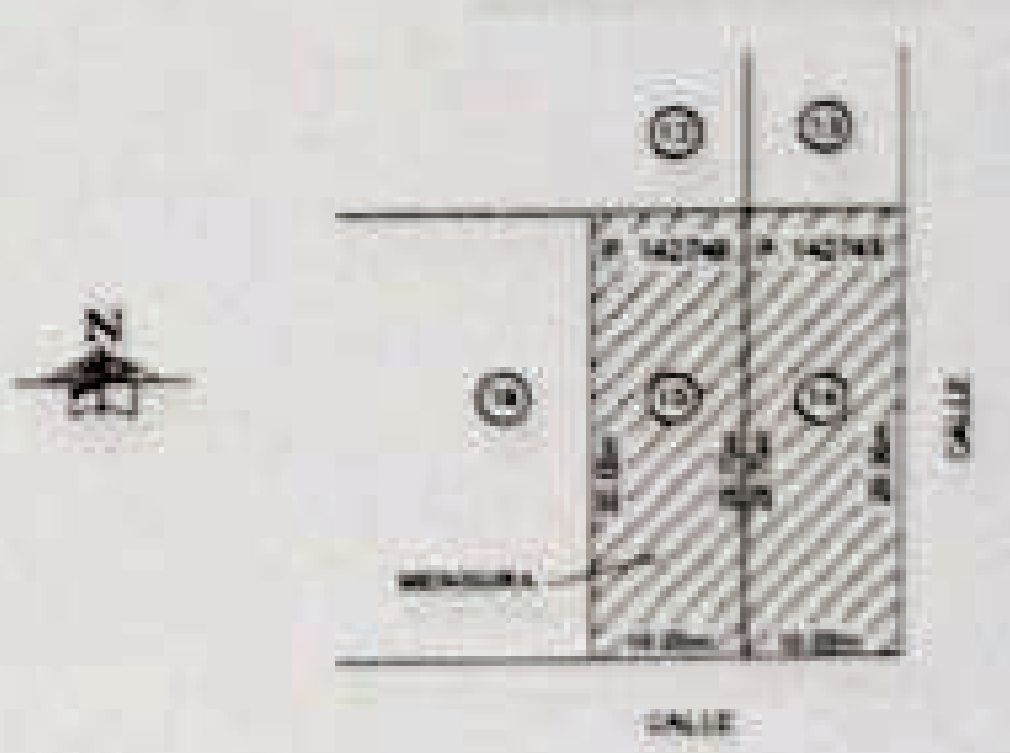

Plano de: MENSURA P/PRESCRIPCION ADQUISITIVA

Poseedor: [illegible]

PROVINCIA DE TUCUMÁN

UBICACIÓN

Departamento	Localidad / Barrio	Calle	Número/Km/Lote
[illegible]	[illegible]	[illegible]	[illegible]
[illegible]	[illegible]	[illegible]	[illegible]

NOMENCLATURA CATASTRAL

C	S	L	Manzana	Parc.	Padrón	Mat. Cat.
[illegible]	[illegible]	[illegible]	[illegible]	[illegible]	[illegible]	[illegible]
[illegible]	[illegible]	[illegible]	[illegible]	[illegible]	[illegible]	[illegible]

NOMENCLATURA MUNICIPAL

C	S	Manz.	Parc.	Padrón	Padrón Mun.
[illegible]	[illegible]	[illegible]	[illegible]	[illegible]	[illegible]
[illegible]	[illegible]	[illegible]	[illegible]	[illegible]	[illegible]

INSCRIPCIÓN EN EL REGISTRO INMOBILIARIO

Folio	Titular	Letra	Mat. Inf.
[illegible]	[illegible]	[illegible]	[illegible]
[illegible]	[illegible]	[illegible]	[illegible]

COMPUTO DE SUPERFICIE

SUP. A MENSURA: [illegible] m2

(POLIG. 1-4-5)

San Miguel de Tucumán, [illegible]

Documento: [illegible]

Escala	Fecha de ejecución	Profesional
[illegible]	[illegible]	PARRADO Julio Cesar PARRADO Julio Cesar ING. CIVIL Mat. Prof. N° 15.009 2021-04-15 22:35:38

Colegio	Municipalidad / Comuna	Dirección Gral Catastro
ANTOLINI Luis Rafael ANTOLINI Luis Rafael ING. CIVIL PRESIDENTE COLEGIO DE ING. CIVILES DE TUCUMAN 2021-04-14 10:41:30		DIRECCIÓN GENERAL DE CATASTRO NAHUZ Elias Arnaldo Agrimensor MP 224- Expte 5731/21 - Plano nº 82909 2021-05-19 10:52:53

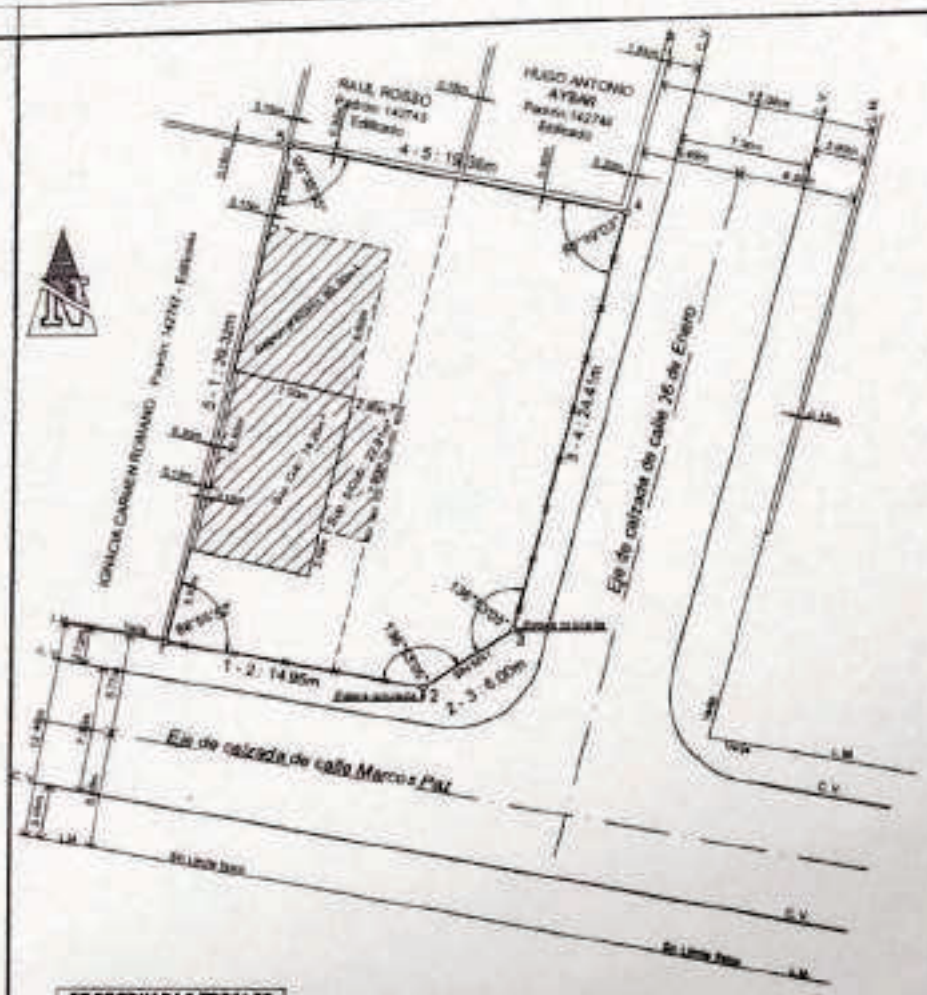

COORDENADAS TOTALES		
VERT.	X	Y
1	2.5774	0.0000
2	0.0000	14.7106
3	3.2502	18.7540
4	26.6362	25.6648
5	31.1996	6.7883

CROQUIS SEGUN CATASTRO

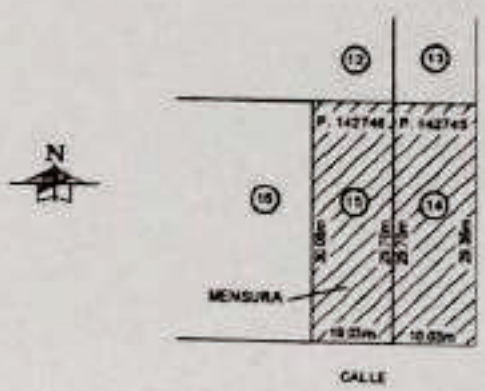

Plano de: **MENSURA P/PRESCRIPCION ADQUISITIVA**

Propietario: [illegible]

PROVINCIA DE TUCUMAN

UBICACION

PARTIDA	DEPARTAMENTO	LOCAL. RURAL	CALLE	NUMERO/KILOMETRO
142746	MONTEROS	MONTEROS	[illegible]	[illegible]
142745	MONTEROS	MONTEROS	[illegible]	[illegible]

NOMENCLATURA CATASTRAL

C	S	L	MANZANA	PARC.	PARTIDA	MAT. CAT.
[illegible]	[illegible]	[illegible]	[illegible]	[illegible]	[illegible]	[illegible]
[illegible]	[illegible]	[illegible]	[illegible]	[illegible]	[illegible]	[illegible]

NOMENCLATURA MUNICIPAL

C	S	MZNA	PARC.	PARTIDA	PARTIDA FISC.
[illegible]	[illegible]	[illegible]	[illegible]	[illegible]	[illegible]
[illegible]	[illegible]	[illegible]	[illegible]	[illegible]	[illegible]

INSCRIPCION EN EL REGISTRO INMOBILIARIO

PARTIDA	TITULAR	LETRA	FOLIO MAT.
142746	MARIA SANTOS VILLAFAÑA DE ROSSO	[illegible]	[illegible]
142745	[illegible]	[illegible]	[illegible]

CUADRO DE SUPERFICIE

SUP. A MENSURAR: 340,00 m2

[illegible] m2

San Miguel de Tucumán, 13/04/2021 22:36

Instrumento: [illegible]

Escala	Fecha de operación	Profesional
1:200	[illegible]	PARRADO Julio Cesar PARRADO Julio Cesar ING. CIVIL Mat. Prof. N° 15.009 2021-04-15 22:36:38

Colegio	Municipalidad / Comuna	Dirección Gral. Catastro
ANTOLINI Luis Rafael ANTOLINI Luis Rafael ING. CIVIL PRESIDENTE COLEGIO DE ING. CIVILES DE TUCUMAN 2021-04-15 10:01:19		DIRECCION GENERAL DE CATASTRO NAHUZ Elias Arnaldo Agrimensor MP 224- Exptte 5731/21 - Plano nº 82999 2021-05-19 10:52:53

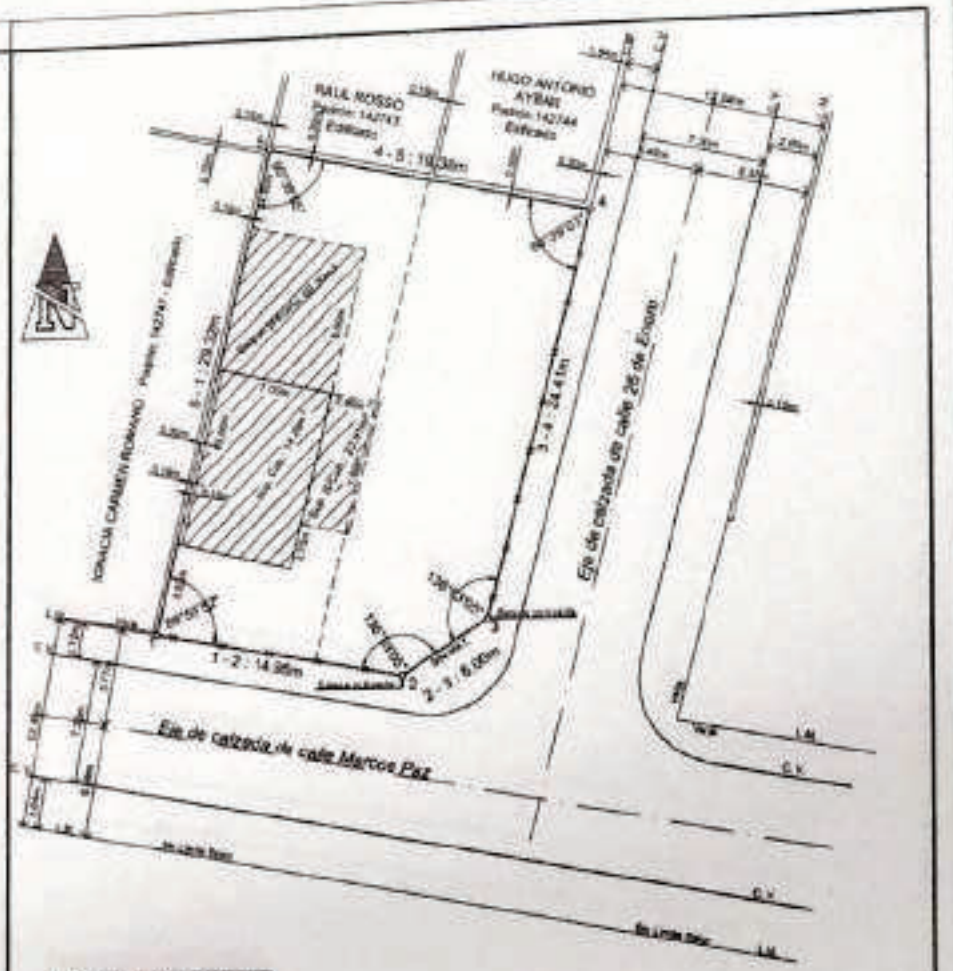

COORDENADAS TOTALES		
VERT.	X	Y
1	2.6770	0.0000
2	0.0000	14.2108
3	1.2502	19.7940
4	26.9282	25.6946
5	31.1908	8.7656

CROQUIS SEGUN CATASTRO

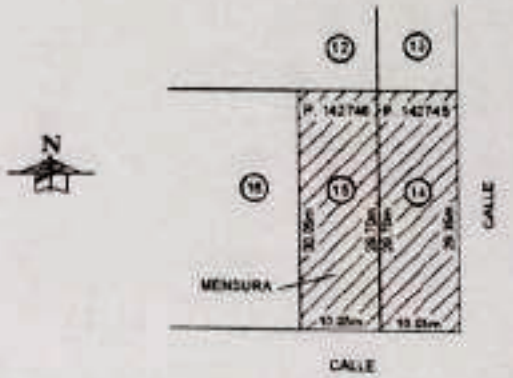

PROVINCIA DE TUCUMAN - MINISTERIO DE ECONOMIA

REGISTRO INMOBILIARIO

A

01- MATRICULA (Folio Electrónico)
M-00907 (Monteros)

02- UBICACION DEL INMUEBLE
Ciudad de Monteros B°villa Dominga Mnz. E L/C 15

03- NOMENCLATURA CATASTRAL	circunscrip.	sección	manz./lám.	parcela	subparcela
	1	C	134E	15	000

PADRON INMOBILIARIO N° 142746.-
MATRICULA CATASTRAL N° 19136/178.-

04- MEDIDAS, LINDEROS Y SUPERFICIE *Por covid19 deben sumarse 59 dias a los plazos (OTR 01/2020)*

S/Plano:COMPUESTO DE LAS SIGUIENTES MEDIDAS : 10 M. AL NORTE , 10 M. AL SUD 29,70 AL ESTE Y 30,05 M. AL OESTE. LINDEROS : al oeste. linderos AL NORTE , LOTE 12 , AL SUD, CALLE PUBLICA , AL ESTE , LOTE 14 Y AL OESTE. LOTE 16 . SEGUN CATASTRO : AL NORTE . PARCELA 12 , AL SUD , CALLE AL ESTE , PARCELA 14 Y AL OESTE , PARCELA 16 . MIDE: 10/10,03 X 30,05 29,70 M. SUPERFICIE : 298.75 M2.-

PLANO: I°:32-E°178.-

05- ANTECEDENTE DOMINIAL: PHC:M-00907.-

6 - TITULARIDAD DEL DOMINIO	%	7 - OTROS DERECHOS REALES, GRAVAMENES, RESTRIC. e	8 - CANCELACIONES
1)VILLARREAL DE RACEDO, Maria Santos;LC:2.521.275;nac.:/10/01/1931;arg.;cas. en 2das. nup. con Ramon Benito/////Racedo;dom. en Calle Marcos Paz 313;vec.de Villa Dominga--Monteros///*COMPRA*Esc. N°496 del 31/05/1974*Reg:7*Entró:7255*Fecha:12/06/1974*Insc.:frn*Verif.:snb.- - - - - - - - - - - -	100	1)*cesion de Acciones y Derechos Hered.//////Matricula: 11000/85*Fecha:*Insc.:frh*Verif.:/snh.- 2)CERTIF.29630 del 29/05/2015*Reg.26*CESION//DE ACC. Y DEREC. HERED.*Insc.:jvo*Verif.:jvo.-////////////////////////////////// 3)*CESION DE ACCIONES Y DERECHOS HERED.*Entró:34017 Fecha:16/06/2015*REG.PROVISIONAL.*////Insc.:pgb*Verif.:jvr.-//////////////////////////	

Informe(art.27 ley 17801)
INFORME 001

Solicitado por: Apellido: PAGNONI
Nombres: STEFANIA
D.N.I.: 37188793

Dirección Registro Inmobiliario

>>

PROVINCIA DE TUCUMAN - MINISTERIO DE ECONOMIA

REGISTRO INMOBILIARIO

A

01- MATRICULA (Folio Electrónico)
M-01329 (Monteros)

02- UBICACION DEL INMUEBLE
Marcos Paz Esquina 28 de Enero Nro. E 1/C 14 Lateo Villa Dominga

03- NOMENCLATURA CATASTRAL	circunscrip.	sección	manz./lám.	parcela	subparcela	PADRON INMOBILIARIO Nº / MATRICULA CATASTRAL Nº
	I	124	14		006	147745.-

04- MEDIDAS, LINDEROS Y SUPERFICIE
S/Titulo:10,03 M. DE FRENTE LADO SUD, 10, M. DE CONTRAFRENTE, LADO NORTE, POR UN FONDO DE 29,35 M. AL ESTE, Y 29,70 M. LADO OESTE, LINDA: NORTE: LOTE 13, SUD Y ESTE: CALLE PUBLICA, HOY DENOMINADAS MARCOS PAZ Y 28 DE ENERO, Y AL OESTE: LOTE 15. SEGUN CATASTRO: N: PARC. 13, SUD: CALLE, E: CALLE, O: PARC. 15. SUPERFICIE 295,25 M2.

PLANO:

05- ANTECEDENTE DOMINIAL: FRC:M-01329.-

6 - TITULARIDAD DEL DOMINIO	%	7 - OTROS DERECHOS REALES, GRAVAMENES, RESTRIC. e INTERDIC.	8 - CANCELACIONES
1)VILLARREAL DE RACEDO, Maria Santos;LC:2.521.275;arg.:// das. en 2das. nup. con Ramon Benito Racedo;dom. en////// Marcos Paz 313;vec.de Monteros*Nacida el 10/01/1931//// *COMPRA*Esc. Nº968 del 05/11/1974*Reg:7*Entro:14426*//// Fecha:25/11/1974*Inac.:mba*Verif.:mea.- - - - - - - - -	100	1)CERTIF. 9522 del 18/04/2013*Reg.36*CESION// DE ACC. Y DEREC. HERED.*Inac.:amg*Verif.:amg. -//////////////////////////////////////	
2)HIJUELA*Juicio:RACEDO RAMON BENITO Y VILLARREAL MARIA/ SANTOS S/SUCESION.EXPTE.Nº1150/13*Juz. Flia.y Suc.de 1a/ Iera Nom del Centro Jud.de Concepción*AUTO DECLARATORIA: 25/11/2014 y 05/04/2016*AUTO APROBACION DE CESION Y DE// ADJUDICACION:18/08/2017*Entro:22720*Fecha:25/04/2018*REC .PROVISIONAL*Inac.:gac*Verif.:mem.-//////////////////////		2)*CESION DE ACCIONES Y DERECHOS HERED.*Entro :28987 Fecha:24/05/2013*Inac.:eog*Verif.:mrf. -//////////////////////////////////////	
3)INSCRIP. PROVISIONAL As.2)*Reing.17/08/2018*Inac.:gac* Verif.:mem.-//////////////////////////////////////			

ALTA Fecha: 03/06/2005
FOLIO Registró: Marcela Beatriz Abraham
Verificó: APESTEY Maria Elvira Del Valle

VÁLIDO COMO INFORME DE LEY

IMPRESION 19/12/2019 >>

MATRICULA: N-01329 (Monteros)

PROVINCIA DE TUCUMAN - MINISTERIO DE ECONOMIA **REGISTRO INMOBILIARIO**

6 - TITULARIDAD DEL DOMINIO	%	7 - OTROS DERECHOS REALES, GRAVAMENES, RESTRIC. e INTERDIC	8 - CANCELACIONES
4)*REJUELA*Juicio:RACEDO RAMOS BENITO Y VILLARREAL DE/// RACEDO MARIA SANTOS S/SUCESION.EXPTE.N°1150/13;Jue. Fla .y Suc.de la 1era Nom del Centro Jud.de Concepción*REG./ PROVISIONAL.*////////////////////////////////////// Entro:15386*Fecha:05/04/2019*Inac.:gac*Verif.:mam.-/////			
5)1.NIETO, Amado Lucio;DNI:10.342.127;CUIL:20-10342127-7;Argentino;dom. en :Calle ALFARO; N°: 138; Mun.://///// MUNICIPALIDAD DE MONTEROS; Loc.: MONTEROS;**CESIONARIO* 2.AYBAR, Cristina Viviana;DNI:18.615.092;CUIL:27-/////// 18615092-4;Argentina;dom. en :Calle COLON; N°: 1231; Mun .: MUNICIPALIDAD DE MONTEROS; Loc.: MONTEROS;**Cónyuges entre sí* CESIONARIO*////////////////////////////////// **;* AUTO DECLARATORIA: 25/11/2014 y 05/04/2016* AUTO/// APROBACION DE CESION Y ADJUDICACION: 18/06/2017*AUTO//// AMPLIATORIO: 20/02/2019* REG. PROVISIONAL DE As. 4)*//// Reing. 30/07/2019*Inac.:ima*Verif.:mam.-///////////////////	50 50		19 DIC 2019
6)INSCRIPCION DEFINITIVA: Asientos N°: 4),5);Reing.: 04/ 09/2019**Entro:15386*Fecha:05/04/2019*Inac.:ima*Verif.:/ mam.-//			

VÁLIDO COMO INFORME DE LEY

IMPRESION 15/12/2019 18

>>

REPUBLICA ARGENTINA - MERCOSUR
REGISTRO NACIONAL DE LAS PERSONAS
MINISTERIO DEL INTERIOR Y TRANSPORTE



Apellido / *Surname*
RUIZ

Nombre / *Name*
MERCEDES BEATRIZ

Sexo / *Sex*
F

Nacionalidad / *Nationality*
ARGENTINA

Ejemplar
A

Fecha de nacimiento / *Date of birth*
02 ENE/ JAN 1968

Mercedes Beatriz Ruiz

Fecha de emision / *Date of issue*
27 AGO/ AUG 2014

FIRMA IDENTIFICADO/ *SIGNATURE*

Fecha de vencimiento / *Date of expiry*
27 AGO/ AUG 2029

Documento / *Document*
20.160.803

Tramite Nº / Of. ident.
00272075465
8126

DOMICILIO: MARCOS PAZ 313 B° VILLA DOMINGA -
MONTEROS - MONTEROS - TUCUMAN
LUGAR DE NACIMIENTO: TUCUMAN

Cr. A. Florencio Randazzo
Ministro del Interior

PULGAR

IDARG20160803<4<<<<<<<<<<<<<<<<
6801025F2908270ARG<<<<<<<<<<<<8
RUIZ<<MERCEDES<BEATRIZ<<<<<<<<<

REPUBLICA ARGENTINA - MERCOSUR
DOCUMENTO NACIONAL DE IDENTIDAD
PERSONAS DE ORIGEN EXTRANJERO

APELLIDO/S:
PAEZ

NOMBRE/S:
MANUEL VICENTE

NUMERO DE DOCUMENTO:
16.753.803

SEXO: M

NACIONALIDAD:
ARGENTINA

FECHA DE EXPEDICION:
07 NOV 2010

FIRMA DEL IDENTIFICADO

FECHA DE VENCIMIENTO
07 NOV 2025

NO VALIDO PARA VOTAR

IDARG16753803<3<<<<<<<<<<<<<<<<<<<
6410061M2511074ARG<<<<<<<<<<<<<4
PAEZ<<MANUEL<VICENTE<<<<<<<<<<<<

DOMICILIO: MARCOS PAZ 313 - MONTEROS - MONTEROS - TUCUMAN

FECHA Y LUGAR DE NACIMIENTO: 06 OCT 1964 - TUCUMAN

DIGITO PULGAR

Nº DE TRAMITE: 00026305628

OF. IDENT.: 1264

Cr. A. Florencio Randazzo
Ministro del Interior

Documento con firma digital. Certificado emitido por ANSES

REPUBLICA ARGENTINA - MERCOSUR
REGISTRO NACIONAL DE LAS PERSONAS
MINISTERIO DEL INTERIOR Y TRANSPORTE

Apellido / *Surname*
PAEZ

Nombre / *Name*
JESICA CAROLINA

Sexo / *Sex*
F

Nacionalidad / *Nationality*
ARGENTINA

Ejemplar
B

Fecha de nacimiento / *Date of birth*
03 MAY/ MAY 1991

Fecha de emisión / *Date of issue*
27 AGO/ AUG 2014

Fecha de vencimiento / *Date of expiry*
27 AGO/ AUG 2029

Jesica Carolina Paez
FIRMA IDENTIFICADO/ SIGNATURE

Documento / *Document*
35.520.835

Trámite Nº / Of. ident
00272074548
8126

35520835

DOMICILIO: MARCOS PAZ 313 - B° VILLA DOMINGA -
MONTEROS - MONTEROS - TUCUMAN
LUGAR DE NACIMIENTO: TUCUMAN

Cr. A. Florencio Randazzo
Ministro del Interior

PULGAR

IDARG35520835<9<<<<<<<<<<<<<<<<<<<
9105034F2908270ARG<<<<<<<<<<<<<6
PAEZ<<JESICA<CAROLINA<<<<<<<<<<<

REPUBLICA ARGENTINA - MERCOSUR
REGISTRO NACIONAL DE LAS PERSONAS
MINISTERIO DEL INTERIOR, OBRAS PUBLICAS Y VIVIENDA

DOCUMENTO NACIONAL DE IDENTIDAD

Apellido / *Surname*
PAEZ

Nombre / *Name*
ALEJANDRO MANUEL

Sexo / *Sex*
M

Nacionalidad / *Nationality*
ARGENTINA

Ejemplar
B

Fecha de nacimiento / *Date of birth*
16 SET/ SET 1994

Fecha de emisión / *Date of issue*
30 MAY/ MAY 2018

FIRMA IDENTIFICADO/ *SIGNATURE*

Fecha de vencimiento / *Date of expiry*
30 MAY/ MAY 2033

Documento / *Document*
37.728.865

Tramite Nº / Of. ident
00550145222
8126

37.728.865

DOMICILIO: MARCOS PAZ 313 B° VILLA DOMINGA -
MONTEROS - MONTEROS - TUCUMAN
LUGAR DE NACIMIENTO: TUCUMAN

Lic.J.Rogelio Frigerio
Ministro del Interior O. Pub. y Vivienda

CUIL: 20-37728865-4

PULGAR

```
IDARG37728865<2<<<<<<<<<<<<<<<
9409167M3305304ARG<<<<<<<<<<<2
PAEZ<<ALEJANDRO<MANUEL<<<<<<<<
```

REPUBLICA ARGENTINA - MERCOSUR
REGISTRO NACIONAL DE LAS PERSONAS
MINISTERIO DEL INTERIOR, OBRAS PUBLICAS Y VIVIENDA

DOCUMENTO NACIONAL DE IDENTIDAD

Apellido / *Surname*
PAEZ

Nombre / *Name*
GUSTAVO DANIEL

Sexo / *Sex*
M

Nacionalidad / *Nationality*
ARGENTINA

Ejemplar
A

Fecha de nacimiento / *Date of birth*
11 SET/ SET 2002

Fecha de emisión / *Date of issue*
11 SET/ SET 2017

Fecha de vencimiento / *Date of expiry*
11 SET/ SET 2032

FIRMA IDENTIFICADO/ *SIGNATURE*

Documento / *Document*
43.849.888

Trámite N° / Of. ident.
00513827892
8126

DOMICILIO: MARCOS PAZ 313 B ° VILLA DOMINGA -
MONTEROS - MONTEROS - TUCUMAN
LUGAR DE NACIMIENTO: TUCUMAN

D.Rogelio Frigerio
Ministro del Interior O. Pub. y Vivienda

CUIL: 20-43849888-6

PULGAR

IDARG43849888<8<<<<<<<<<<<<<<<<
0209113M3209114ARG<<<<<<<<<<<<0
PAEZ<<GUSTAVO<DANIEL<<<<<<<<<<<

REPUBLICA ARGENTINA - MERCOSUR
REGISTRO NACIONAL DE LAS PERSONAS
MINISTERIO DEL INTERIOR, OBRAS PUBLICAS Y VIVIENDA

Apellido / *Surname*
PAEZ

Nombre / *Name*
LAUTARO NAHUEL

Sexo / *Sex*
M

Nacionalidad / *Nationality*
ARGENTINA

Ejemplar
B

Fecha de nacimiento / *Date of birth*
10 JUN/ JUN 2016

Fecha de emisión / *Date of issue*
11 SET/ SET 2017

FIRMA RESP / *SIGNATURE*

Fecha de vencimiento / *Date of expiry*
10 JUN/ JUN 2024

Documento / *Document*
55.560.202

Trámite Nº / Of. ident.
00513804484
8126

DOMICILIO: MARCOS PAZ 313 B° VILLA DOMINGA - MONTEROS - MONTEROS - TUCUMAN

LUGAR DE NACIMIENTO: TUCUMAN

HIJO/A DE:
PAEZ,ALEJANDRO MANUEL
DNI: 37728865

HIJO/A DE:
HERRERA,MARIA BELEN
DNI: 41983751

D.Rogelio Frigerio
Ministro del Interior O. Pub. y Vivienda

CUIL: 20-55560202-3

PULGAR

IDARG55560202<5<<<<<<<<<<<<<<<
1606100M2406101ARG<<<<<<<<<<<2
PAEZ<<LAUTARO<NAHUEL<<<<<<<<<<

PAEZ

DANIELA DEL VALLE

ARGENTINA

31 MAY / MAY 1983

01 ABR / APR 2014

07 ABR / APR 2029

37.188.792

COPIA FIEL

CIUDAD DE TUCUMAN
DIRECCION DE ATENCION Y TRAMITES CIUDADANOS
MONTEROS

AUDENETE LORENA L.
CABO
POLICIA DE TUCUMAN

SONCIO. MARCOS PAZ 311 - 8° VILLA DOMINGA
MONTEROS - MONTEROS - TUCUMAN
URBAN DE VACANTO TUCUMAN

Dr. A. Ferrero Rodriguez
Director Nacional

PRIZAN

IDARG37188792<9<<<<<<<<<<<<<<<
9305018F2904076ARG<<<<<<<<<<<4
PAEZ<<DANIELA<DEL<VALLE<<<<<<

(1)CONSTANCIA DE SOLICITUD DE TRÁMITE PARA DOCUMENTO NACIONAL DE IDENTIDAD

BOLETA PRENUMERADA N°

673401000291800897333000 04

Certifico que el/la Sr./a *PAEZ,Daniela del Valle*

DNI N° *37188792* ha iniciado ante esta Oficina Seccional las formalidades correspondientes para tramitar:

- *NUEVO EJEMPLAR*

TUCUMAN MONTEROS,TUCUMAN 14/ 10/ 2021

PAGADO

OSCAR EDUARDO VERA
SUBJEFE REGISTRO DEL ESTADO CIVIL Y CAPACIDAD DE LAS PERSONAS
DELEGACIÓN MONTEROS

(Firma y sello Of. Público)

LA PRESENTE CONSTANCIA NO ACREDITA IDENTIDAD

Idtramite:(680059970)

Registro Nacional de las Personas

Ministerio del Interior
Presidencia de la Nación

DOMICILIO DECLARADO EN EL TRÁMITE

MARCOS PAZ Nro:313 (*B° VILLA DOMINGA*) MONTEROS ,MONTEROS ,TUCUMAN,ARGENTINA.CP (4142)	**<Canales Digitales de atención pa en el celular:** Canales comunicacion: https://www.argentina.gob.ar/interior/renap renaper - Correo: **dnientucelular@renape**

CONSTANCIA EXTRAVIO

En la fecha y siendo horas 11:51 compareció por ante esta Comisaría policial el/la ciudadano/a: Paez Daniela del Valle argentino, instruido, de ..... años de edad, DNI nro. 37 188 792 domiciliado en Pasaje Paz N° 343 Famaillá de la Provincia de Tucumán, quien desea dejar la presente constancia y manifiesta lo siguiente: Que en la fecha 07/09/2021 y siendo horas ..... aproximadamente, cuando transitaba por una de las calles céntricas de esta Ciudad de Monteros EXTRAVIE su DNI N° 37188792

Que es todo lo que tiene que exponer, deja la presente a los fines pertinente firmando para constancia, lo que CERTIFICO.-

DNI N° 37188792

Se expide la misma por carecer de formularios 2000A y a solicitud de la parte interesada, a los fines de ser presentado por ante las autoridades que lo requieran, a los 12 días del mes de Octubre del año 2021

COMISARIA DE Monteros, 12 Octubre de 2021

COMISARIA MONTEROS U.R.O

Sin Cargo

ERREIRA JOHANNA I.
OFICIAL PRINCIPAL
POLICIA DE TUCUMAN

REPUBLICA ARGENTINA 25

NACIMIENTO

TOMO	ACTA	AÑO
40	1658	2016

55.560.202

Dra. MARIA CAROLINA VARGAS AIGNASSE
SECRETARIA DE ESTADO DE GOBIERNO Y JUSTICIA
MINISTERIO DE SEGURIDAD CIVIL Y SEGURIDAD

REGISTRO DEL ESTADO CIVIL Y CAPACIDAD DE LAS PERSONAS

En Concepción Provincia de Tucumán
República Argentina, a 27 de Junio
de 2016 Yo oficial público de este Registro Civil inscribo el Nacimiento
de Lautaro Nahuel Paez
D.N.I. Nº 55.560.202
Sexo masculino nacido el 19 de Junio de 2016
a las 04:15 horas, en Hospital de Concepción
Hijo de Alejandro Manuel Paez
Doc. Ident. 37.728.865
y de María Belén Herrera
Doc. Ident. 41.983.751
Según certificado de Dra. Silvia Lopez
Declarante los padres Doc. Ident.
Domicilio Mario Paz Nº 312 Monteros Obra en virtud de la documentación que se adjunta

Alejandro

Belén

HOSPITAL REGIONAL CONCEPCION TUCUMAN

ROCA GRANDELLI PALAVELA de ARMETA
ENCARGADA HOSPITAL REGIONAL CONCEPCION
REGISTRO del ESTADO CIVIL y CAPACIDAD de las PERSONAS

hijos

REGISTRO DEL ESTADO CIVIL Y CAPACIDAD DE LAS PERSONAS

RAEZ
JESICA
CAROLINA

REPUBLICA ARGENTINA

TOMO	ACTA	AÑO
16	267	1991

NACIMIENTO

En Monteros, Dpto. Monteros, pcia. de Tucumán República Argentina, a 17 de mayo de 1991 Yo, Oficial Público de este Registro Civil inscribo el Nacimiento de Jesica Carolina Raez

D. Nac. Nº 35580835

Sexo femenino nacido el 07 de mayo de 1991 a las 23 horas, en Monteros, Tucumán

Hijo de Manuel Vicente Raez Doc. Ident. 16.753.803

y de Mercedes Beatriz Ruiz Doc. Ident. 20.160.803

Según certificado de la partera: Ilda T. Fuentes de Ditto

Declarante: Padre Doc. Ident.

Domicilio: Marcela N. 313 Monteros Otra clase de documentación que se acredita

Manuel Raez

A EXPEDIRSE PARA CUMPLIR CON EL DE SU CRIANZA 200 1

02 Julio

JULIO MONACO MELCHIORI
JUEZ DE PAZ DEL REG. CIVIL
MONteros TUCUMAN

SELLO DE SEGURIDAD
PARA LOS SIGUIENTES USOS:
- INST.
- INTR.

REG. CIVIL Y CAP.
DE LAS PERSONAS - TUCUMAN

En el presente documento se encuentran cumplimentados los trámites de legalización en la Provincia de Tucumán Ley 4992.

316

MUNICIPALIDAD DE LA CIUDAD DE BUENOS AIRES

REGISTRO DEL ESTADO CIVIL Y CAPACIDAD DE LAS PERSONAS

DEPARTAMENTO CENTRAL DEFUNCIONES TOMO 201 NUMERO 1431 AÑO 1984

En Buenos Aires, Capital de la República Argentina, a 01 de SEPTIEMBRE de 19 84 Yo, Funcionario del Registro del Estado Civil y Capacidad de las Personas inscribo la DEFUNCION de María Santos VILLAREAL

Sexo femenino nacionalidad Argentina

estado casada

profesión ama de casa Doc. Ident. LE 2.509.875

domicilio Cosquín 1521 - Villa Adelina - Bs As -

Hijo de Humberto VILLAREAL —

y de Benita VALLEJOS —

nacido en Tucumán el 10 de Enero de 1931

Ocurrida en esta ciudad ALSINA 2184 -

el 01 de Septiembre de 19 84 a las 08,00 horas

Causa de la defunción paro cardiorrespiratorio no traumático

Certificado médico Marcelo Juan Carlos BUZZELLA -

Interviniente Juan FEDELE - Doc. Ident. CJ 5.400.188

Domicilio Larrua 7069 V. Adelina Bs As Obra en virtud de la autorización de Rosa del Valle PACEDO, que no el contener, que se archive -

IF-2020-07573474-GCABA-DGRC

Año 2001

DATOS DE LA INSTITUCIÓN

ESCUELA: N° 119 Provincia de Mendoza

C.U.E.: 9000496

Zona de ubicación: B

Zona de supervisión: 31

DATOS DEL ALUMNO

Apellidos: Paez

Nombres: Daniela del Valle

Edad: 8 Fecha de nacimiento: 01.05.93

D.N.I.: 37188792

Domicilio: Calle Marcos Paz Nº 313

Piso: Dpto: Barrio:

Localidad: Monteros Teléfono:

Año: 3° Sección: C

Turno: Tarde

CAMBIOS DE ESCUELA

Escuela	Ingreso	Causas	Firma Director
	Egreso		

SECRETARÍA DE ESTADO DE EDUCACIÓN
DIRECCIÓN DE EDUCACIÓN BÁSICA
PROVINCIA DE TUCUMAN

BOLETÍN INFORMATIVO
DIRECCIÓN DE EDUCACIÓN GENERAL BÁSICA

1° y 2° Ciclo

Resolución 2415/5 (S.E.)

Escuela: Pte Juan Domingo Perón

Turno: Tarde Año: 6°C

Alumno/a: Paez Alejandro Manuel

Fecha de Nacimiento: 16-09-94 D.N.I. Nº: 37.928.865

Domicilio: Marcos Paz Nº 313

Localidad: Monteros

Período Escolar 2006

MINISTERIO de EDUCACIÓN
PROVINCIA DE TUCUMÁN

TUCUMÁN
"Bicentenario de la Independencia 2010 - 2016"

EDUCACIÓN PRIMARIA

Res. 458/5 (MEd/09)

BOLETÍN INFORMATIVO

Res. 2415/5 (SE/04)
y Res. 102/5 (MEd/07)

2º Ciclo

Escuela: José Federico Moreno

Turno: Tarde Año: 4º D

Alumno/a: Páez Gustavo Daniel

Fecha de Nacimiento: 11-09-02 D.N.I. Nº: 43.849.888

Domicilio: Marcos Paz 313

Localidad: Monteros

Período Escolar 2012

Sexo M / F

Válido hasta 03/03/99

REPUBLICA ARGENTINA
REGISTRO NACIONAL DE LAS PERSONAS

DOCUMENTO NACIONAL DE IDENTIDAD

Apellido: PAEZ
Nombres: DESICA CAROLINA
Nacido/a el: 03 de MAYO de 1996
En el Partido/Dpto. MONTEROS
Provincia: TUCUMAN
Of. Secc. 1064 Tomo 186 Acta 267 Folio 338

Domicilio: MARCOS PAZ Nº 313
Partido/Dpto.: MONTEROS
Provincia: TUCUMAN
Nº Documento del Menor: 35520835
Nº Documento Denunciante: 7.553.803
Oficina Identificadora: MONTEROS
Provincia: TUCUMAN

Firma Denunciante

Firma Autoridad

Este documento debe ser [illegible] de 8 años de edad.

CORREO ARGENTINO

CARTA DOCUMENTO

REMITENTE
NIETO ARMANDO LUCIO Y
AYBAR CRISTINA VIVIANA

DOMICILIO
CALLE ALFARO 302

CODIGO POSTAL 4142 | LOCALIDAD MONTEROS | PROVINCIA TUCUMAN

DESTINATARIO
PAEZ MANUEL VICENTE

DOMICILIO
MARCOS PAZ ESQ 26 DE ENERO MZA E L/14 VILLA DOMINGA

CODIGO PO 4142 | LOCALIDAD MONTEROS | PROVINCIA TUCUMAN

Quienes suscribimos la presente, **ARMANDO LUCIO NIETO** DNI: 10.342.127 Y **CRISTINA VIVIANA AYBAR**, DNI: 18.615092, legitimos propietarios del INMUEBLE sito en calle Marcos Paz esquina 26 de Enero. Mza E, L/C14, Loteo Villa Dominga, ciudad de Monteros, Dpto. del mismo nombre, Provincia de Tucumán, padrón Nº: 142.745, se dirige a Ud./s. a fin de intimar formalmente nos restituyan el inmueble arriba mencionado, limpio y libre de toda ocupación. Cabe destacar que el inmueble en cuestión les fue otorgado en calidad de comodato, el convenio entre las partes fue verbal y por un corto tiempo, y tanto Ud. como su esposa Sra. Mercedes Beatriz Ruiz, asumieron la obligación de restituirlo tal cual lo recibieron y de forma inmediata cuando le fuera requerido por esta parte. Sin embargo no cumplieron con dicho compromiso de restituir pese a los reiterados pedidos verbales de devolución que les hicimos hasta la fecha, actuando con absoluta mala fe y ánimos de dañar con actitudes violenta y agresiva cada vez que se le solicitaba la entrega del inmueble. En consecuencia de lo expuesto INTIMO a ud/s a proceder a la devolución del inmueble ut- supra descripto, en el estado que lo recibieron, todo ello en el, perentorio e improrrogable **plazo de 15 días** corridos a partir de la recepción de la presente, todo esto Bajo apercibimiento de iniciar las acciones legales que mejor convenga a la defensa de nuestro derechos e intereses, procurando el resarcimiento de los daños y perjuicios sufridos. Quedan Uds. Debidamente Notificados Intimados y Apercibidos de Ley//

x AYBAR CRISTINA VIVIANA

x 18615092

x Armando Lucio Nieto

x 10342127

CORREO ARGENTINO
OCT 2020
NIS T0050

FERNANDEZ LUCAS A.
AUXILIAR - EVENTUAL
LEGAJO Nº 832156
CORREO OFIC. DE LA REP. ARG

5551869

CORREO ARGENTINO

A.R. - CARTA DOCUMENTO

REMITENTE: PAEZ MANUEL VICENTE
DNI: 16.753.803
DOMICILIO: MARCOS PAZ 313
CODIGO POSTAL: 4142 | LOCALIDAD: MONTEROS | PROVINCIA: TUCUMAN

DESTINATARIO: NIETO ARMANDO LUCIO Y AYBAR CRISTINA VIVIANA
DOMICILIO: GREGORIO ALFARO 302
CODIGO POSTAL: 4142 | LOCALIDAD: MONTEROS | PROVINCIA: TUCUMAN

RECIBI CONFORME EL TEXTO REMITIDO A ESTE AVISO

CORREO ARGENTINO

CARTA DOCUMENTO

REMITENTE: PAEZ MANUEL VICENTE
DNI: 16.753.803
DOMICILIO: MARCOS PAZ 313
CODIGO POSTAL: 4142 | LOCALIDAD: MONTEROS | PROVINCIA: TUCUMAN

DESTINATARIO: NIETO ARMANDO LUCIO Y AYBAR CRISTINA VIVIANA
DOMICILIO: GREGORIO ALFARO 302
CODIGO POSTAL: 4142 | LOCALIDAD: MONTEROS | PROVINCIA: TUCUMAN

En respuesta a su carta documento (CD07761589), de fecha 06/10/2020 **RECHAZO** la misma en todas y cada una de sus partes por ser totalmente improcedente, maliciosa y falaz. **NIEGO y DESCONOZCO** en forma rotunda y categóricamente los hechos y términos por Uds. allí vertidos. En particular desconozco la calidad de legítimos propietarios del inmueble sito en calle Marcos Paz esquina 26 de Enero Mza E L/C14 Lotes Villa Deminga, Ciudad de Monteros, Dpto. del mismo nombre, Provincia de Tucumán, padrón N° 142.745, que según Uds. mentan, puesto que para la adquisición derivada por acto entre vivos de un derecho real se requiere la concurrencia de títulos y modo suficientes. Se entiende por título suficiente el acto jurídico revestido de las formas establecidas por la ley, que tiene por finalidad transmitir o constituir el derecho real en este caso el dominio, entonces en el hipotético caso que Uds. sean legítimos propietarios del inmueble en cuestión, tendría que haber mediado un acto jurídico idóneo para su adquisición, como ser una compraventa o tal vez una cesión de herencia, siendo ambas hipótesis poco factibles ya que ni mi difunto suegro el Sr. Ramón Enrique Ruiz, DNI II 061.335, fallecido en fecha 14/03/2005, legítimo heredero de su madre, propietaria del inmueble, la Sra. María Santos Villareal de Racedo, DNI 2.521.275, fallecida en fecha 01/09/84, ni mi esposa ni sus hermanos, herederos por derecho de representación, ninguno de ellos participó en ningún acto jurídico que haya tenido por finalidad transmitir o constituir el derecho real de dominio, y siendo el caso que se hayan realizado alguno de estos actos, debió existir en el mismo o una omisión dolosa (art 271 CCCN) por la parte que transmite el derecho, y en ese caso habría tenido lugar la trasmisión de un derecho mejor o de mayor extensión de la que le correspondía, o bien hubo un obrar de mala fe realizado por ambas partes contratantes, habiendo por lo tanto sea uno u otro caso, una ineficacia del acto jurídico en razón de su nulidad. En cuanto al modo, nunca tuvo lugar una tradición traslativa de posesión, puesto que hace más de 30 años detentamos con mi esposa el inmueble y realizamos actos posesorios sobre él, ya que en el mismo se encuentra un taller mecánico del cual soy titular y es mi única fuente de trabajo e ingresos de mi familia, somos diligentes en mantenernos en la posesión, por ejemplo excluyendo a terceros, y no reconocemos en nadie un derecho mejor que el que tenemos sobre el inmueble y además tenemos la voluntad de continuar en la posesión del mismo, nunca entregamos el inmueble a nadie, tampoco manifestamos de forma inequívoca nuestra voluntad de transmitir la posesión del mismo, y mucho menos poseemos para otro, sino que desde siempre poseemos para nosotros. **NIEGO** la existencia de un comodato celebrado entre Uds. y mi persona junto a mi esposa. **NIEGO** que haya sido un convenio verbal, ya que tal cual lo afirmo no existió ni existe comodato alguno. **NIEGO** que mi esposa y yo hayamos asumido la obligación de restituir el inmueble tal cual lo recibimos y de forma inmediata cuando nos fuera requerido por su parte, puesto que no existe un comodato, por lo tanto no recibimos el inmueble de su parte como préstamo para su uso, sino que al mismo, lo poseemos por ocupación hace más de 30 años de forma ininterrumpida. El inmueble en su totalidad pertenecía a la abuela de mi esposa, quien convivió con su abuela desde niña hasta su fallecimiento, luego al separarse su padre fue a vivir en el inmueble junto a mi esposa, en fecha 06/07/1990 contrajimos matrimonio y desde esa fecha vivimos en el inmueble, formamos nuestra familia, es donde nacieron y se criaron nuestros 4 hijos y aun continuamos en la posesión del mismo junto a una nuera y un nieto de 4 años. **NIEGO** reiterados pedidos verbales de devolución. **NIEGO** actuar de mala fe. **NIEGO** ánimos de dañar con actitudes violentas y agresivas, cada vez que supuestamente se nos solicitaba la entrega del inmueble, al contrario quien tuvo actitudes violentas y agresivas fue el Sr. Armando Lucio Nieto, tal cual consta en las actuaciones sumariales por la causa **AMENAZAS**, siendo la víctima mi esposa, la Sra. Mercedes Beatriz Ruiz, DNI 20.160.803 (sumario N° 1022/558-fecha del hecho 16/17/19- denunciado 17/12/19- interviniente: Fiscalía de Instrucción II Nom. Centro Judicial Monteros). **Rechazo** por ende, apercibimientos de ley por Uds. dispuestos en su CD, en virtud de no encontrarse su reclamo ajustado a derecho ni a verdad material. De continuar con su anómalo accionar, indícole que accionaré judicialmente en resguardo de mis legítimos derechos. Hago expresa reserva de derechos. Quedan Uds. debidamente notificados y apercibidos.

Manuel Paez
16753803

CORREO ARGENTINO
21 OCT 2020
NIO 10050

CERTIFICO QUE LA PRESENTE ES COPIA FIEL DEL ORIGINAL EXPEDIDO EN LA FECHA

CORREO ARGENTINO

CARTA DOCUMENTO N° .....

FECHA 21.10.20 FIRMA .....

MUNICIPALIDAD DE MONTEROS

RECIBO A Nº 00185 TITULO D. de Catastro $Ley 18.188 $250=

Don: María S. Villarreal de Rando ha abonado la cantidad de pesos doscientos cincuenta en concepto de Inscripción de la propiedad Pad. Nº 142.745 - Escritura Nº 968.

Monteros, 7 de octubre 1977

MUNICIPALIDAD DE MONTEROS
OCT 1972

TESORERO

MUNICIPALIDAD DE MONTEROS

Dirección General de Rentas

TASA DE SERVICIOS GENERALES

CUATRIMESTRE: 2º VENCIMIENTO: 10-77

Propietario: Maria S. V. de Rando

Calle 26 de Junio Nº

Padrón 142.745 Manz. 102 Secc. A7

P. 6 Lote Carr. Avdi. S

LIQUIDACION

Importe del Cuatrimestre $ 1.600.-

Recargo por Mora $

SUBTOTAL $ 1.600.-

Actualización X $

TOTAL $

SON PESOS:

Monteros, de de 1977

MUNICIPALIDAD DE MONTEROS
PAGADO
CONTRIBUYENTE
7 2 DIC. 1977
TESORERIA
TUCUMAN

D. I. P. O. S. LIQUIDACION DE PAGO DE DEUDA AL 30/06/88 ACTUALIZADA. VALIDA HASTA EL 30/12/88 - SEGUN LEY NRO.2996

HOJA 10567

POSTAL: MACIOS MARIA SANTOS
PROPIEDAD: MARCOS PAZ 313 ADMITIDOS
MARCOS PAZ 313 ADMITIDOS P. - DEL DOMA
085-0003444-000- COMPL 0 - USUARIO 1 - TAR 2,75 - COEF.20%N ,00 085-0003444-000

PERI	REV	DEBITO	MONTO	DECR.	CF	DEUDA	RECARGO	TOTAL DEUDA		ACTUALIZACION LEY 2996	TOTAL A REGULARIZAR
84.4	01	2,70	10.00.04	3.01	21	2,70	14,55	75,85	**	28,52	31,52
84.5	01	2,66	27.12.04	3.01	21	2,66	14,01	74,69	**	28,01	31,29
84.6	01	2,66	27.12.04	3.01	21	2,66	14,01	74,69	**	28,01	31,29
85.1	01	2,15	11.03.85	3.01	21	2,15	13,72	69,87	**	22,83	25,18
85.2	01	3,39	15.08.85	3.01	21	3,39	17,60	94,45	**	32,19	35,58
85.3	01	3,01	19.07.85	3.01	21	3,01	16,10	84,19	**	32,45	35,46
85.5	01	3,01	11.11.85	3.01	21	3,01	15,40	79,41	**	31,25	34,26
85.6	01	3,01	27.12.85	3.01	21	3,01	14,99	78,00	**	30,24	33,25
86.1	01	3,01	10.03.86	3.01	21	3,01	14,17	75,18	**	30,24	33,25
86.2	01	4,02	10.03.86	3.01	21	4,02	18,97	102,47	**	42,80	47,32
86.3	01	4,02	20.07.86	3.01	21	4,02	16,41	94,92	**	38,74	43,26
86.4	01	6,00	10.09.86	3.01	21	6,00	19,79	106,79	**	42,80	48,80
86.5	01	6,01	10.11.86	3.01	21	6,01	17,19	103,57	**	43,53	44,03
86.6	01	7,00	29.12.86	3.01	21	7,00	18,10	107,10	**	44,10	51,28
87.1	01	8,05	10.03.87	3.01	21	8,05	17,20	100,33	**	41,21	49,26
87.2	01	9,06	10.05.87	3.01	21	9,06	18,35	111,04	**	43,87	53,93
87.3	01	11,01	20.07.87	3.01	21	11,01	18,34	107,33	**	44,09	55,10
87.4	01	12,03	10.09.87	3.01	21	12,03	13,33	77,85	**	38,40	47,73
87.5	01	15,01	10.11.87	3.01	21	15,01	11,34	66,46	**	33,27	48,28
87.6	01	18,01	29.12.87	3.01	21	18,01	9,17	53,57	**	26,95	45,47
88.1	01	21,02	11.03.88	3.01	21	21,02	7,72	45,01	**	23,23	48,06
88.2	01	27,07	11.05.88	3.01	21	27,07	6,48	37,79	**	21,13	48,20
88.3	01	34,00	24.06.88	3.01	21	34,00	5,19	30,19	**	14,20	
			T O T A L E S			214,15	1.827,19	2.041,34		782,69	995,84
			RESARCIMIENTO GASTOS ADMIN.					101,00			101,00

Pago to 31/3/88

TOTAL DEUDA SIN REGULARIZAR **********2.042,34 REGULARIZADA **********1.107,84

FORMA DE PAGO: AL CONTADO: 10 % DE DESCUENTO 173,66
NETO A PAGAR AL CONTADO **********904,18

FINANCIACION DEL ...67,94 - 20 % DE ANTICIPO **********271,87
DE 3 A 18 CUOTAS IGUALES, MENSUALES Y CONSECUTIVAS.

X 03 CUOTAS DE $	399,27	06 CUOTAS DE $	277,84	09 CUOTAS DE $	231,57	06 CUOTAS DE $	200,69
07 CUOTAS DE $	178,99	08 CUOTAS DE $	163,10	09 CUOTAS DE $	149,33	10 CUOTAS DE $	135,94
11 CUOTAS DE $	129,92	12 CUOTAS DE $	123,55	13 CUOTAS DE $	117,57	14 CUOTAS DE $	112,40
15 CUOTAS DE $	108,06	16 CUOTAS DE $	104,21	17 CUOTAS DE $	100,80	18 CUOTAS DE $	97,77

SIRVA LA PRESENTE DE UNICA INTIMACION ADMINISTRATIVA
VENCIDO EL PLAZO DE VIGENCIA DE LA LEY NRO.2996 DEBO ACCIONAR JUDICIALMENTE CONTRA LOS USUARIOS MOROSOS.-

4/88 - 46,= 18,50 - 7 = 71,36
5/ - 68,= 16,60 - 7 = 91,60 Act al 30/12/88.-

1.47,12

1.71
.90
11

162,96

PROVINCIA DE TUCUMAN
MUNICIPALIDAD DE MONTEROS
DIRECCION DE RENTAS

CONTRIBUCION SOBRE PROPIEDADES

APELLIDO Y NOMBRE O RAZON SOCIAL	DOMICILIO: CALLE	NUMERO	LOCALIDAD	PADRON
RURALES DE ALVAREZ DOLO	BELGRANO	915	MONTEROS	142747

CIRC	SEC	MANZANA	PARCELA	SUB-PARC			LOCALIDAD	SUPERFICIE
1	006	124	0014				MONTEROS	293

NOMENCLATURA CATASTRAL		UBICACION INMUEBLE: CALLE	NUMERO	LOCALIDAD	SUPERFICIE
1.973,29	URBANO	9.007			

VALUACION	CATEGORIA	VENCIMIENTO	PERIODO	IMPORTE
		10/08/94	2/94	$ 1***221,13

ESTAMOS TRATANDO DE BRINDARLE LOS MEJORES SERVICIOS. COLABORE CON NOSOTROS PAGANDO EN TERMINO.	INDEXACION	$
	TOTAL A PAGAR	$

TALON PARA EL CONTRIBUYENTE

PROVINCIA DE TUCUMAN
MUNICIPALIDAD DE MONTEROS
DIRECCION DE RENTAS

CONTRIBUCION SOBRE PROPIEDADES

APELLIDO Y NOMBRE O RAZON SOCIAL	DOMICILIO: CALLE	NUMERO	LOCALIDAD	PADRON
RURALES DE ALVAREZ DOLO	BELGRANO	915	MONTEROS	142747

CIRC	SEC	MANZANA	PARCELA	SUB-PARC			LOCALIDAD	SUPERFICIE
1	006	124	0014				MONTEROS	293

NOMENCLATURA CATASTRAL		UBICACION INMUEBLE: CALLE	NUMERO	LOCALIDAD	SUPERFICIE
1.973,29	URBANO	9.007			

VALUACION	CATEGORIA	VENCIMIENTO	PERIODO	IMPORTE
		11/06/94	1/94	$ 1***221,13

ESTAMOS TRATANDO DE BRINDARLE LOS MEJORES SERVICIOS. COLABORE CON NOSOTROS PAGANDO EN TERMINO.	INDEXACION	$
	TOTAL A PAGAR	$

TALON PARA EL CONTRIBUYENTE

29 08 91

Señor MANUEL PAEZ

VENTA AL CONTADO

6	CHAPA. 3,05 mts. - Nº 27.	205000
		1.230.000

PAGADO
ENTREGADO

FACTURA

Nº.0001 — 00001968

Fecha 17.08.2011

C.U.I.T.: 20-10314976-3
I. Brutos CM 902-8981104-6
I. De Actividades: 07/08/85

Paz 313

o / umidor Final	C.U.I.T.
a Corriente	Remito Nº:

	DETALLE	P/unit.	Importe
6	Ventanas Corredizas		16.000
1	Ventana Bandelora		
	Colocación		4.000

Gráfica Felipe D. Donizi - Hab. 5073/54 - C.U.I.T. 20-05567420-6
Fecha de impresión: 05/10/2010 desde Nº 0001-00001951 al 00002000

TOTAL $ 20.000

0800-222-9042

ORIGINAL: Blanco DUPLICADO: Color

20103149763060001300561067942862011100 56

CAI: 300561067942

Fecha Vto.: 05/10/2

ORIGINAL

FACTURA

Nº.0001 — 00001968

Fecha: 17.02.2011

Código Nº 08

Libertad 3524 (1602) - FLORIDA
Pcia. de Buenos Aires - Argentina
Tel./Fax: 4760-1640 - Líneas Rotativas
E-Mail: Rondaaluminio@arnet.com.ar

IVA Responsable Inscripto

C.U.I.T.: 20-10314976-3
I. Brutos CM: 902-8981104-6
I. De Actividades: 07/08/85

Señores: Mercedes Ruiz
Domicilio: Marcos Paz 313

I.V.A	☐ Resp. Insc. ☐ Resp. Monotributo	☐ Exento ☐ Consumidor Final	C.U.I.T.
CONDICIONES DE VENTA	☐ Contado	☐ Cuenta Corriente	Remito Nº:

Cant.	DETALLE	P/unit.	Importe
6	Ventanas Corredizas		16.000
1	Ventana Bandelora		
	Colocación		4.00

Gráfica Felipe D. Domizi - Hab. 5073/54 - C.U.I.T. 20-05567420-6
Fecha de Impresión: 05/10/2010 desde Nº 0001-00001951 al 00002000

TOTAL $ 20.0

2010314976306000130056106794286201110056

CAI: 300561067
Fecha Vto.: 05/1

Expediente: **1150/13**
Carátula: **RACEDO RAMON BENITO Y VILLARREAL DE RACEDO MARIA SANTOS C/ S/**
Descripción: **APERTURA DE SUCESION**
Unidad Judicial: **JUZGADO EN LO CIVIL EN FAMILIA Y SUCESIONES I**

tarWriterSJUICIO: RACEDO RAMON BENITO y VILLARREAL de RACEDO MARIA SANTOS S/ SUCESION - Expte. N°: 1150/13.- GGC

CONCEPCIÓN, 20 de noviembre de 2015 .-

JUZ. CIVIL FAMILIAY SUCESIONES Ia. NOMINACIÓNCENTRO JUDICIAL CONCEPCIONREGISTRADOSENTENCIA N°AÑO2.015

AUTOS Y VISTOS:

Para resolver la apertura del presente sucesorio, y;

CONSIDERANDO:

Que el fallecimiento del causante MARIA SANTOS VILLARREAL DE RACEDO, DNI: 2.521.275, ha quedado acreditado con Acta de Defunción agregada a fs 117, como asi también, el interés jurídico invocado por los peticionantes con Actas de fs. 1, 2, 5, 6, 7 y 8 .-

En consecuencia y conforme lo dispuesto en los arts. 628 y 629 del C.P.C.C., y contando con dictamen favorable del Ministerio Fiscal a fs. 121, corresponde declarar la apertura del presente juicio sucesorio.

Por lo expuesto precedentemente:

RESUELVO:

I°).- DECLARAR la apertura de la sucesión de MARIA SANTOS VILLARREAL DE RACEDO, DNI: 2.521.275. En consecuencia: PUBLÍQUENSE edictos por tres (3) días en el Boletín Oficial de la Provincia.-

HAGASE SABER y registrese.- GGC

tarWriterSJUICIO: RACEDO RAMON BENITO y VILLARREAL de RACEDO MARIA SANTOS S/ SUCESION - Expte. N°: 1150/13.- SVC

CONCEPCIÓN, 5 de abril de 2016 .-

JUZ. CIVIL FAMILIAY SUCESIONES la NOMINACIÓNCENTRO JUDICIAL CONCEPCIONREGISTRADOSENTENCIA N°AÑO2.016AUTOS Y VISTOS

Para resolver lo solicitado en el presente sucesorio y:

CONSIDERANDO:

Que a fs. 140 el Sr. Armando Lucio Nieto, acompaña la publicación de edictos de ley y solicita se dicte declaratoria de herederos a su favor.

A fs. 143 se produce dictamen fiscal.

Mediante decreto de fs. 144, se llaman los autos a despacho para resolver.

Pasando al analisis de la cuestion, tengo que el fallecimiento del causante VILLARREAL DE RACEDO, MARIA SANTOS, DNI:2.521.275 ocurrido el día 01 de Septiembre de 1984, se acredita con Acta de Defunción agregada a fojas 128, y que en fecha 20 de Noviembre de 2015 se ordeno la apertura del sucesorio.

En lo relativo a los vínculos invocados, surgen fehacientemente acreditados con Actas de Nacimiento de fojas 1,2,5,6,7 y 8 .-

Con los ejemplares de la publicación de edictos de ley de fs. 136/139 se tiene por cumplimentada la publicidad en relación a terceros interesados.

En consecuencia, con lo debidamente justificado en autos, resulta procedente la investura requerida a favor de los mencionados peticionantes.

Independientemente de lo anterior, teniendo en cuenta el efecto de la Declaratoria de Herederos y fundamentalmente los intereses en juegos, entre otros los del Estado en lo atinente al pago de tasas de justicia; los de los letrados del foro, en lo concerniente a sus honorarios; los de la Caja de Previsión y Seguridad Social de Abogados y Procuradores de Tucumán; en cuanto a los aporte previsionales, por razones de seguridad jurídica, ésta Proveyente estima necesario se aclare, que la declaratoria de herederos no resulta suficiente por sí, para el otorgamiento de actos de disposición por tracto abreviado y de partición privada, hasta tanto se cumplimenten los requerimientos del art. 639 o del art. 663 y cctes. CPC y C, Circular de la Excma. Corte Suprema de Justicia del 18 de Agosto del año 1998.

Por ello; en mérito a las constancias de autos y compartiendo el dictamen Fiscal;

RESUELVO:

I°). DECLARAR UNIVERSALES HEREDEROS del causante: MARIA SANTOS VILLARREAL DE RACEDO, DNI:2.521.275, a:

a).- DIONISIO ANTONIO RUIZ, DNI:5.398.925, ANTONIA DEL TRANSITO RUIZ, DNI:6.394.531, MARINA DEL CARMEN RUIZ, DNI:10.537.873, OLGA DEL VALLE FERNANDEZ, DNI:12.541.160 ROSA DEL VALLE RACEDO, DNI:16.457.394 y LUISA FATIMA RACEDO, DNI:13.981.617 , en calidad de hijos mayores de edad.- Sin perjuicios de terceros y en cuanto por derecho hubiere lugar.

I°).- SE HACE CONSTAR que la presente resolución NO ES SUFICIENTE POR SI para efectuar actos de disposición por tracto abreviado y de partición privada, hasta tanto se cumplimente el pago de tasas por servicio de justicia, pago de honorarios de abogados Ley 5480; pago de aportes previsionales Ley 6059.

II°)- DISPONER cese la intervención del Sr. Fiscal Civil.-

HAGASE SABER y regístrese.-SVC

tarWriterSJUICIO: RACEDO RAMON BENITO y VILLARREAL de RACEDO MARIA SANTOS S/ SUCESION - Expte. N°: 1150/13.- MCP

CONCEPCIÓN, 03 de Junio de 2016 .-

JUZ. CIVIL FAMILIAY SUCESIONES Ia NOMINACIÓNCENTRO JUDICIAL CONCEPCIONREGISTRADOSENTENCIA N°AÑO2.016AUTOS Y VISTOS:

Para resolver admisión de la Cesión de acciones y derechos solicitada en los presentes autos caratulados: RACEDO RAMON BENITO y VILLARREAL de RACEDO MARIA SANTOS S/ SUCESION y;

CONSIDERANDO:

Que a fs. 150, se presentan los Sres.: NIETO, ARMANDO LUCIO y AYBAR, CRISTINA VIVIANA y solicitan la aprobación de la Cesión de Acciones y Derechos Hereditarios que los tienen por cesionarios de los Sres.: RUIZ DIONISIO ANTONIO, DNIN°5.398.925 (concurre por derecho propio y ademas en nombre y representacion de RUIZ ANTONIA DEL TRANSITO, DNIN°6.394.531, RUIZ MARINA DEL CARMEN, DNIN°10.537.873 y FERNANDEZ, OLGA DEL VALLE, DNIN°12.541.160), RACEDO SILVIA BEATRIZ, D.N.I.N°32.416.516, RAMON EDUARDO RACEDO, D.N.I.N° 28.855.011, conforme Escritura nº 86 otorgada por la Escribana Pública HORTENSIA DEL CARMEN CARMONA, Titular del Registro número 26 de la Ciudad de Monteros, Dpto. del mismo nombre, Provincia de Tucuman.

Mediante decreto de fs. 151, se llaman los autos a despacho para resolver.

Pasando al analisis del tema puesto a mi conocimiento y decisión tengo que a fs. 147/148/149, glosa copia Certificada de la Escritura Pública nº 86 otorgada por la Escribana Pública HORTENSIA DEL CARMEN CARMONA, en fecha 27/04/2.013, mediante la cual los Sres.: RUIZ DIONISIO ANTONIO, DNIN°5.398.925 (concurre por derecho propio y ademas en nombre y representacion de RUIZ ANTONIA DEL TRANSITO, DNIN°6.394.531, RUIZ MARINA DEL CARMEN, DNIN°10.537.873 y FERNANDEZ, OLGA DEL VALLE, DNIN°12.541.160), RACEDO SILVIA BEATRIZ, D.N.I.N°32.416.516, RAMON EDUARDO RACEDO, D.N.I.N° 28.855.011, ceden y transfieren la totalidad de acciones y derechos hereditarios que le corresponde o pudieran corresponderle en el juicio sucesorio de RACEDO RAMON BENITO y VILLARREAL de RACEDO MARIA SANTOS, únicamente en lo que se refiere al inmueble con todo lo en el edificado, cercado, plantado y demás adherido al suelo, ubicado en Un inmueble ubicado en Monteros, Dpto. del mismo nombre, Provincia de Tucuman, ubicado segun titulo en calle Marcos Paz esquina calle 28 de Enero designado en el plano de loteo denominado Villa Dominga, con el numero catorce de la Manzana E compuesto de diez metros tres centimetros de frente en el lado Sud, diez metros en el contrafrente lado Norte, por un fondo de veintinueve metros treinta y cinco centimetros al Este y veintinueve metros setenta centimetros lado Oeste y linda al Norte: Lote trece, Sud y Este; calles publicas, hoy Marcos Paz y 28 de Enero, Oeste: Lote quince correspondiendole la siguiente Nomenclatura Catastral Padron 142.745, Mat. Cat. y N° de Orden 19136/177 C:I, S:C Manz o Lam. 124C .- Les corresponde a los cedendes los derechos hereditarios rererenciados en la siguiente forma: Dionisio Antonio Ruiz, Antonia del Transito Ruiz y Marina del Carmen Ruiz, en el caracter de hijos de la causante Maria Santos Villarreal de primeras nupcias, Olga del Valle Fernandez, hija reconocida por la causante Maria Santos Villarreal, Luisa Fatima Racedo y Rosa del Valle Racedo, hijos de ambos causantes, Maria Santos Villarreal y Ramon Benito Racedo y a Silvia Beatriz Racedo y Ramon Eduardo Racedo, hijos del causante Ramon Benito Racedo .-

Ubicando conceptualmente la cuestión, destaco que parte de la doctrina define a la Cesión de Derechos Hereditarios como "un contrato por el cual el titular del todo o una parte del todo o una parte alícuota de la herencia, transfiere a otro el contenido patrimonial de aquella, sin consideración al contenido particular de los bienes que la integran" (Eduardo A. Zannoni, Manual de Derecho de las Sucesiones, pág. 302, Ed. Astrea).

O como enseña Fernando López de Zavalía "...la cesión de herencia es una subespecie del contrato de cesión de universalidades jurídicas, el cual a su turno es una especie dentro del género "cesión de derechos". Definimos a la Cesion de Herencia como el contrato traslativo del todo o una parte alícuota de una universalidad jurídica recibida a título de heredero o coheredero y moldeada en el acto de concertarse el negocio" (Teoría de los Contratos, Parte Especial, Tomo I, Pág. 641).

Es decir que en la cesión de acciones y derechos hereditarios el objeto del contrato lo constituye una universalidad de bienes que le corresponden al transmitente en su calidad de heredero, en el todo o en una parte alícuota.

Analizando el instrumento agregado en autos, concluyo que no comprende una universalidad jurídica o una parte alícuota, sino un detalle de un bien inmueble. En consecuencia, se está ante una cesión de derechos sobre bienes determinados y no ante una cesión de derechos hereditarios.

Ahora bien, como en el juicio del título aún no se concretó la partición, en la que se definirá si el bien inmueble es objeto de la cesión se le adjudican o no al cedente, por ahora sólo procede la aprobación provisoria de la cesión presentada, que queda sujeta al resultado del auto de adjudicación, que dictaminara si el heredero está en condición de ceder el bien inmueble a la peticionante.

Por ello y estando a lo previsto por los arts. 1444 y cctes. del CC.;

RESUELVO:

I°)- APROBAR PROVISORIAMENTE la Escritura Pública n° 86 otorgada por la Escribana Pública Hortensia del Carmen Carmona, en fecha 27/04/2.013. Titular del Registro número 26 de la Ciudad de Monteros, Dpto. del mismo nombre, Provincia de Tucuman mediante los Sres.: RUIZ DIONISIO ANTONIO, DNIN°5.398.925 (concurre por derecho propio y ademas en nombre y representacion de RUIZ ANTONIA DEL TRANSITO, DNIN°6.394.531, RUIZ MARINA DEL CARMEN, DNIN°10.537.873 y FERNANDEZ, OLGA DEL VALLE, DNIN°12.541.160), RACEDO SILVIA BEATRIZ, D.N.I.N°32.416.516, RAMON EDUARDO RACEDO, D.N.I.N° 28.855.011, ceden y transfieren la totalidad de acciones y derechos hereditarios que le corresponde o pudieran corresponderle por el fallecimiento de los Sres. RACEDO RAMON BENITO y VILLARREAL de RACEDO MARIA SANTOS, a favor de los Sres.: ARMANDOI LUCIO NIETO, D.N.I.N°10.342.127 y CRISTINA VIVIANA AYBAR, D.N.I.N°18.615.092, únicamente en lo que se refiere al inmueble con todo lo en el edificado, cercado, plantado y demás adherido al suelo, ubicado en en Monteros, Dpto. del mismo nombre, Provincia de Tucuman, ubicado segun titulo en calle Marcos Paz esquina calle 28 de Enero designado en el plano de loteo denominado Villa Dominga, con el numero catorce de la Manzana E compuesto de diez metros tres centimetros de frente en el lado Sud, diez metros en el contrafrente lado Norte, por un fondo de veintinueve metros treinta y cinco centimetros al Este y veintinueve metros setenta centimetros lado Oeste y linda al Norte: Lote trece, Sud y Este, calles publicas, hoy Marcos Paz y 28 de Enero, Oeste: Lote quince correspondiendole la siguiente Nomenclatura Catastral Padron 142.745, Mat. Cat. y N° de Orden 19136/177 C:I, S:C Manz o Lam. 124C; quedando sujeta ésta resolución a su aprobación definitiava, al momento en que se adjudiquen los bienes, según los alcances y efectos considerados precedentemente.

HAGASE SABER y registrese.-MCP

taWriterHSJUICIO: RACEDO RAMON BENITO y VILLARREAL de RACEDO MARIA SANTOS S/ SUCESION EXPTE N° 1150/13.-RPA

CONCEPCIÓN, 02 DE DICIEMBRE DE 2016.-

JUZ. CIVIL FAMILIAY SUCESIONES 1a. NOMINACIÓNCENTRO JUDICIAL CONCEPCIONREGISTRASENTENCIA N° AÑO2.016

AUTOS Y VISTOS:

Para resolver en éstos autos traídos a estudio, lo solicitado en el presente sucesorio y,

CONSIDERANDO:

Que a fs. 175, por providencia de fecha 26/10/16, se advierte que en resolución obrante a fs. 153/154, se omitió consignar el nombre de las cedentes: ROSA DEL VALLE y LUISA FATIMA RACEDO.

Que a fojas 147/148/149, obra Escritura de Cesión n°: 86, por medio de la cual se acredita que las Sras. ROSA DEL VALLE y LUISA FATIMA RACEDO, se encuentran representadas por su apoderado el Sr. RUIZ DIONISIO ANTONIO.

Por ello, en mérito a las constancias de autos, este Juzgador;

RESUELVE:

I°)- AMPLIAR LA CESION DE ACCIONES Y DERECHOS HEREDITARIOS, dictada mediante sentencia n° 637/16 en fecha 03 de junio de 2016, glosada a fs. 153/154, el sentido de que: el Sr. RUIZ DIONISIO ANTONIO, D.N.I. N° 5.398.925, concurre en nombre y representación de las Sras. RACEDO ROSA DEL VALLE - DNI. 16.457.394 y de RACEDO LUISA FATIMA - DNI. 13.981.617, quienes ceden y transfieren la totalidad de acciones y derechos hereditarios que le corresponde o pudieran corresponderle por el fallecimiento de los Sres. RACEDO RAMON BENITO y VILLARREAL de RACEDO MARIA SANTOS, a favor de los Sres.: ARMANDO LUCIO NIETO - D.N.I. N° 10.342.127 y CRISTINA VIVIANA AYBAR - D.N.I. N° 18.615.092, únicamente sobre un inmueble con todo lo edificado, cercado, plantado y demás adherido al suelo, ubicado en la ciudad de Monteros, Dpto. del mismo nombre, Provincia de Tucumán, ubicado segun título en calle Marcos Paz esquina calle 28 de Enero designado en el plano de loteo denominado Villa Dominga, con el número catorce de la Manzana E compuesto de diez metros tres centimetros de frente en el lado Sud, diez metros en el contrafrente lado Norte, por un fondo de veintinueve metros treinta y cinco centimetros al Este y veintinueve metros setenta centimetros lado Oeste y linda al Norte: Lote trece, Sud y Este; calles públicas, hoy Marcos Paz y 28 de Enero, Oeste: Lote quince correspondiendole la siguiente Nomenclatura Catastral Padrón 142.745, Mat. Cat. y N° de Orden 19136/177 C:I, S:C Manz. o Lam. 124C.

II°).- TOMESE nota actuarial en sentencia n° 637/16 del 03 de junio de 2016 y en protocolo pertinente.

HÁGASE SABER y regístrese.RPA

Expediente: **1150/13**
Carátula: **RACEDO RAMON BENITO Y VILLARREAL DE RACEDO MARIA SANTOS C/ S/**
Descripción: **SENTENCIA DENUNCIA DE BIENES**
Unidad Judicial: **JUZGADO EN LO CIVIL EN FAMILIA Y SUCESIONES I**

---

tarWriterJUICIO:RACEDO RAMON BENITO y VILLARREAL de RACEDO MARIA SANTOS S/ SUCESION - EXPTE. N°: 1150/13.

CONCEPCIÓN, 10 DE ABRIL DE 2017.-

AUTOS Y VISTOS:

Para resolver el pedido de aprobación de Denuncia de Bienes corriente a fojas 165/166;

CONSIDERANDO:

A fojas 166 se presentan en autos los Sres. ARMANDO LUCIO NIETO y CRISTINA VIVIANA AYBAR; cesionarios de los herederos declarados en autos conforme surge de Sentencias de Declaratoria de Herederos (fojas 87 y 145) y de Auto de Aprobación Provisoria de Escritura Pública de Cesión N° 86 (fojas 153/154); y supliendo las operaciones de Inventario y Avalúo, DENUNCIAN que el único bien que forma parte del acervo hereditario del de cujus consiste en un bien INMUEBLE ubicado en Marcos Paz esquina 28 de Enero, Mnz. E, L/C 14, Loteo Villa Dominga; inscripto en el REGISTRO INMOBILIARIO bajo la Matrícula Registral M-01329; que Según Título mide: 10,03mts de frente lado Sud, 10mts de contrafrente lado Norte; por un fondo de 29,35mts al Este; y 29,70mts lado Oeste. LINDA al Norte: lote 13, Sud y Este: calle pública, hoy denominadas Marcos Paz y 28 de Enero; y al Oeste: lote 15. Según Catastro al Norte: Parc. 13, Sud: calle, Este: calle, Oeste: Parc. 15. SUPERFICIE: 295,25m². NOMENCLATURA CATASTRAL: Padrón: 142.745, Circunscripción: I, Sección: 124, Manz/Lam: 14, Suparcela: 000. ANTECEDENTE DOMINIAL: FRC: M-01329. TITULARIDAD DEL DOMINIO: le corresponde a la Sra. Villarreal de Racedo, Maria Santos – DNI: 2.521.275; casado en segundas nupcias con Ramon Benito Racedo.

En catastro parcelario (fojas 169), identificado con Padrón:142.745, Circunscripción 1, Sección C, Lámina 172, Manzana/Parcela 124E, Parcela 14. Titular: Villarreal de Racedo Maria Santos. Domicilio Fiscal: 26 de Enero N°100.

Valúan al mencionado inmueble en la suma de PESOS SETENTA Y CINCO MIL ($75.000) y solicita se proceda a su aprobación.

A los fines de cumplimentar con los requisitos exigidos por nuestro digesto de rito (Art. 642 C.P.C.C.T.), manifiestan no reconocer otros acreedores del sucesorio.

Atento lo solicitado y analizando la procedencia de la Denuncia de Bienes presentada, surge:

Que los presentantes de la Denuncia de Bienes de fojas 165/166 revisten la calidad de cesionarios de los herederos declarados en autos, conforme surge de Resolución N°1134 de fecha 25/011/2014 y de Resolución N°326 de fecha 05/04/2016, obrante a fojas 87 y 145; y de Escritura Pública de Cesión N°86 (fojas 162/164).

Que a fojas 158/159 y 169, obran informes remitidos por el Registro Inmobiliario de la Provincia y Catastro Parcelario respectivamente; que acreditan la titularidad del bien en cabeza de la causante Villareal de Racedo Maria Santos, casada en segundas nupcias con Ramon Benito Racedo; y la Valuacion Fiscal Minima ($14.680,76).

Que es de aplicación lo normado por el Art. 649 del C.P.C.C, por cuanto prescriben: "Habiendo acuerdo de partes y siendo todas capaces, podrán sustituir las operaciones de inventario y avalúo por una denuncia de bienes con estimación de su valor".

Por lo que cumplidos los recaudos de ley, atento lo dispuesto por los Arts. 649 y 650 del C.P.C.C.T y actuando los cesionarios en el mismo grado y orden de prelación que les correspondía a los herederos; este Juez estima corresponde aprobar la Denuncia de Bienes presentada, conforme los alcances del escrito de fojas 165/166.

En consecuencia, este Juez;

RESUELVE:

I°).- APROBAR y tener por definitiva la DENUNCIA DE BIENES con estimación de su valor corriente en autos a fojas 165/166, presentada por los cesionarios ARMANDO LUCIO NIETO y CRISTINA VIVIANA AYBAR; la que asciende a la suma de PESOS SETENTA Y CINCO MIL ($75.000,00), conforme lo establece el Art. 649 del C.P.C.yC; consistente en un bien INMUEBLE ubicado en Marcos Paz esquina 28 de Enero, Mnz. E, L/C 14, Loteo Villa Dominga; inscripto en el REGISTRO INMOBILIARIO bajo la Matrícula Registral M-01329; que Según Título mide: 10,03mts de frente lado Sud, 10mts de contrafrente lado Norte; por un fondo de 29,35mts al Este; y 29,70mts lado Oeste. LINDA al Norte: lote 13, Sud y Este: calle pública, hoy denominadas Marcos Paz y 28 de Enero; y al Oeste: lote 15. Según Catastro al Norte: Parc: 13, Sud: calle, Este: calle, Oeste: Parc: 15. SUPERFICIE: 295,25m², NOMENCLATURA CATASTRAL: Padrón: 142.745, Circunscripción: I, Sección: 124, Manz/Lam: 14, Suparcela: 000. ANTECEDENTE DOMINIAL: FRC: M-01329. TITULARIDAD DEL DOMINIO: le corresponde a la Sra. Villarreal de Racedo, María Santos – DNI: 2.521.275; casado en segundas nupcias con Ramon Benito Racedo. En catastro parcelario (fojas 169), identificado con Padrón:142.745, Circunscripción 1, Sección C, Lámina 172, JUICIO:RACEDO RAMON BENITO y VILLARREAL de RACEDO MARIA SANTOS S/ SUCESION - EXPTE. N°: 1150/13.DGR

Manzana/Parcela 124E, Parcela 14. Titular: Villarreal de Racedo Maria Santos. Domicilio Fiscal: 26 de Enero N°100.

II°).- Los cesionarios presentantes manifiestan no reconocer otros acreedores de la sucesión.

III°).- DISPONER que a los efectos que determina el Art. 668 Procesal, junto al original de la presente resolución y formando parte integrante de ella, se protocolice la copia certificada por Secretaría de la presentación de fojas 165/166.-

HÁGASE SABER y regístrese.

Expediente: 1150/13
Carátula: RACEDO RAMON BENITO Y VILLARREAL DE RACEDO MARIA SANTOS C/ S/
Descripción: SENTENCIA ADJUDICACION
Unidad Judicial: JUZGADO EN LO CIVIL EN FAMILIA Y SUCESIONES I

tarWriterJUICIO: RACEDO RAMON BENITO y VILLARREAL de RACEDO MARIA SANTOS S/ SUCESION: Expte: 1150/13.-

CONCEPCIÓN, 16 DE AGOSTO DE 2017.-

JUZ. CIVIL FAMILIAY SUCESIONES Ia. NOMINACIÓNCENTRO JUDICIAL CONCEPCIONREGISTRADO SENTENCIA N°AÑO2.017

AUTOS Y VISTOS:

Para resolver solicitud de aprobación de Proyecto de Partición y Adjudicación, y;

CONSIDERANDO:

Que a fojas 192 y 196 se presentan en autos los Sres. ARMANDO LUCIO NIETOy CRISTINA VIVIANA AYBAR, cesionarios de la totalidad de los herederos declarados en autos -Auto de Declaratoria de Herederos obrantes a fojas 87 y 145 respectivamente-; y en el carácter invocado, solicitan la adjudicación a su favor del 100% -cien por ciento- del único bien que integra el acervo hereditario.

El bien referenciado consiste en un bien INMUEBLEsito en calle Marcos Paz esquina 28 de Enero, Mnz. E, L/C 14, Loteo Villa Dominga. Inscripto en el REGISTRO INMOBILIARIObajo la Matrícula Registral M-01329; que Según Título mide: 10,03mts de frente lado Sud, 10mts de contrafrente lado Norte; por un fondo de 29,35mts al Este; y 29,70mts lado Oeste. LINDAal Norte: lote 13, Sud y Este: calle pública, hoy denominadas Marcos Paz y 28 de Enero; y al Oeste: lote 15. Según Catastro al Norte: Parc. 13, Sud: calle, Este: calle, Oeste: Parc. 15. SUPERFICIE: 295,25m². NOMENCLATURA CATASTRAL: Padrón: 142.745, Circunscripción: I, Sección: 124, Manz/Lam: 14, Suparcela: 000. ANTECEDENTE DOMINIAL: FRC: M-01329. TITULARIDAD DEL DOMINIO: le corresponde a la Sra. Villarreal de Racedo, Maria Santos – DNI: 2.521.275; casado en segundas nupcias con Ramon Benito Racedo.

En catastro parcelario (fojas 169), identificado con Padrón:142.745, Circunscripción 1, Sección C, Lámina 172, Manzana/Parcela 124E, Parcela 14. Titular: Villarreal de Racedo Maria Santos. Domicilio Fiscal: 26 de Enero N°100.

PORCENTAJE DE ADJUDICACIÓN: Los presentantes de común acuerdo convienen dividir y adjudicar el inmueble descripto precedentemente del siguiente modo: ARMANDO LUCIO NIETO: 50% y CRISTINA VIVIANA AYBAR: 50%.

A fojas 182/183, por Resolución N°361 de fecha 10/04/2017, se aprueba la Denuncia de Bienes con estimación de su valor.

Merituando lo solicitado, es de aplicación lo normado en Art. C.P.C.C; el cual reza:"Aprobadas las operaciones de inventario y avalúo y terminadas las cuestiones a que uno y otro hubieran dado lugar, se procederá a la división y adjudicación de los bienes de la herencia".-

Atento constancias en autos, especialmente estado de condición dominial remitido por el Registro Inmobiliario de la Provincia de Tucumán corriente a fojas 159, por el que se acredita la titularidad del bien en cabeza de la causante VILLARREAL DE RACEDO MARIA SANTOS -casada en segundas nupcias con Ramon Benito Racedo-; habiendo firmado los cesionarios de conformidad y lo dispuesto por el Art. 669 del C.P.C.C, corresponde acceder a lo peticionado.

HONORARIOS: En el presente proceso ha intervenido por todas las partes y a lo largo de toda su compulsa, la letrada MARIA NURIA MARTIN; quien deberá acompañar constancia actualizada de inscripción ante Afip a efecto de su regulación y/o convenio de honorarios debidamente visado por el Colegio de Abogados.

Dirección de Rentas Municipales.
Municipalidad de Monteros

MONTEROS

Padrón Provincial: 142745

Padrón Municipal: –

C.I.S.I. Anual de 2021

Obligación: 537392 Pago Elect: 355000000

Contribuyente: VILLARREAL DE RACEDO, MARIA SANTOS....

Domicilio postal:

calle: 26 DE ENERO N°: 100

Ubicación inmueble:

calle: 26 DE ENERO N°: 100

Valuación: $ 38647,09

Alícuota: 0,02% (%) - 1000- URBANO BALDIO SIN MEJORAS

DESCUENTO 20%

Lugares Pago: Dirección de Rentas Municipales

Vto.	Hasta el	Importe	Descuento	Desc. Edet	A pagar
1°	17/02/2021	$ 772,94	$ 154,59	$ 0,00	$ 618,35

Para contribuyente

MUNICIPALIDAD DE MONTEROS

DIRECCIÓN DE RENTAS

RECIBO Nº 01 - 361323

Monteros 26 de Enero de 2021

Recibí de: Villarreal de Racedo Maria Santos

la cantidad de pesos: seis cientos dieciocho con 35/100

Para ser aplicada al pago de: TRIBUTO 1 CONCEPTO 0 SUB CONCEPTO 0

pago de cisi Anual 2021 p. 142745 $ 772,94

20% dcto pago adelantado año 2021 $ 154,59

a pagar $ 618,35

SON $ 618,35

MUNICIPALIDAD DE MONTEROS

LOTE: Nº 01 - 00361001 AL Nº 01 - 00361500

Recibí Original

26 ENE. 2021

MUNICIPALIDAD DE MONTEROS
DIRECCIÓN DE RENTAS

RECIBO Nº 01 - 00359764

Monteros 26 de noviembre de 2020

Recibí de Villarreal de Rocado María Santos

la cantidad de pesos Trecientos seis con 84/100

Para ser aplicada al pago de: TRIBUTO 1 CONCEPTO 0 SUB CONCEPTO 0

pago de ces. p. 142745 periodo 03 bl 05/20 $ 285,96
recargo $ 20,88
a pagar $ 306,8

SON $ 306,84

Firma Cobrador

LOTE: Nº 01 - 00359764 AL Nº 01 - 00360000

26 NOV 2020

MUNICIPALIDAD DE MONTEROS
DIRECCIÓN DE RENTAS

RECIBO Nº 01 - 00359781

Monteros 27 de noviembre de 202

Recibí de Villarreal de Rocado María Santos

la cantidad de pesos noventa y cinco con 32/100

Para ser aplicada al pago de: TRIBUTO 1 CONCEPTO 0 SUB CONCEPTO 0

pago de Ces/p. 142745 periodo 06/20 $ 95,32

SON $ 95,32

Firma Cobrador

LOTE: Nº 01 - 00359781 AL Nº 01 - 00360000

27 NOV 2020

Municipalidad de Monteros

Dirección General de Rentas

"TASA DE SERVICIOS GENERALES"

Período: 3er antic.79 Vencimiento 10.12.79

PROPIETARIO: RACEDO, María Santos V. de

Calle: 26 de Enero s/n Nº

Padrón: 142.745 Manz. 1103 Sec. 4

P.6 Lote: Circ. Aval.

LIQUIDACION

Importe del $ 18.000.-

Recargo por Mora: $

SUBTOTAL $ 18.000.-

Actualización: $

TOTAL $

SON PESOS:

Monteros, de de 19

CONTRIBUYENTE

Municipalidad de Monteros

Dirección General de Rentas

"TASA DE SERVICIOS GENERALES"

Período: 3er antic. 79 Vencimiento

PROPIETARIO: RACEDO, María Santos V. de

Calle: 26 de Enero s/n Nº

Padrón: 142.745 Manz. 1103 Sec. 4

P.6 Lote: Circ. Aval.

LIQUIDACION

Importe del $ 18.000.-

Recargo por Mora $

SUBTOTAL $ 18.000.-

Actualización: $

TOTAL $

SON PESOS:

Monteros, de de 19

RENTAS MUNICIPALES

Municipalidad de Monteros

Dirección General de Rentas

"TASA DE SERVICIOS GENERALES"

Período: 3er antic.79 Vencimiento

PROPIETARIO: RACEDO, María Santos V. de

Calle: 26 de Enero s/n Nº

Padrón: 142.745 Manz. 1103 Sec. 4

P.6 Lote: Circ. Aval.

LIQUIDACION

Importe del $ 18.000.-

Recargo por Mora $

SUBTOTAL $ 18.000.-

Actualización: $

TOTAL $

SON PESOS:

Monteros, de de 19

CAJA

Nº1329.-

Municipalidad de Monteros
Dirección General de Rentas

"TASA DE SERVICIOS GENERALES"

Período: 1er.sem.80 ..... Vencim. 15.4.80 .....
PROPIETARIO: MARIA SANTOS DE MACEDO
Calle: 26 de enero ..... Nº .....
Pad. 142745 ..... Nom. 1183 .... Sec. 4 .....
P. 6 Lote: ..... Cir. ..... Avul. .....

LIQUIDACION

Importe del: ..... $ 34.300.- .....
Recargo por Mora: ..... $ .....
SUBTOTAL ..... $ 34.300.- .....
Actualización: ..... $ .....
.....
Son Pesos: .....
.....
Monteros, ... de ..... de 19....

CONTRIBUYENTE

Nº1329.-

Municipalidad de Monteros
Dirección General de Rentas

"TASA DE SERVICIOS GENERALES"

Período: 1er.sem.80 ..... Vencim. 15.4.80 .....
PROPIETARIO: MARIA SANTOS DE MACEDO
Calle: 26 de enero ..... Nº .....
Padrón: 142745 ..... Nom. 1183 ..... Sec. 4 .....
P. 6 Lote: ..... Cir. ..... Avul. .....

LIQUIDACION

Importe del: ..... $ 34.300.- .....
Recargo por Mora: ..... $ .....
SUBTOTAL ..... $ 34.300.- .....
Actualización: ..... $ .....
.....
Son Pesos: .....
.....
Monteros, ... de ..... de 19.....

RENTAS MUNICIPALES

Nº1329.-

Municipalidad de Monteros
Dirección General de Rentas

"TASA DE SERVICIOS GENERALES"

Período: 1er.sem.80 ..... Vencim. 15.4.80 .....
PROPIETARIO: MARIA SANTOS DE MACEDO
Calle: 26 de enero ..... Nº .....
Padrón: 142745 ..... Nom. 1183 ..... Sec. 4 .....
P. 6 Lote: ..... Cir. ..... Avul. .....

LIQUIDACION

Importe del: ..... $ 34.300.- .....
Recargo por Mora: ..... $ .....
SUBTOTAL ..... $ 34.300.- .....
Actualización: ..... $ .....
.....
Son Pesos: .....
.....
Monteros, ... de ..... de 19.....

C A J A

MUNICIPALIDAD DE MONTEROS

Dirección General de Rentas

"TASA DE SERVICIOS GENERALES"

CUATRIMESTRE: 3º VENCIMIENTO: 10/1/78

Propietario: María Santos Villarreal de Pacado

Calle 25 de Mayo Nº s/n

Padrón 142.745 Manz. 1.102 Secc. A.4

P. ó Lote Circ. Aval. $

LIQUIDACION

Importe del Cuatrimestre $ 1.600.-

Recargo por Mora $

SUBTOTAL $ 1.600.-

Actualización X $

TOTAL $

SON PESOS:

Monteros, de de 1977

CONTRIBUYENTE

MUNICIPALIDAD DE MONTEROS
PAGADO
9 DE FEB. 1978
TESORERIA
TUCUMAN

Municipalidad de Monteros
Dirección General de Rentas

"TASA DE SERVICIOS GENERALES"

Período: 2º Cuot. 78 Vencimiento: 29/9/78

PROPIETARIO María N.S. Villarral de Racedo

Calle: 26 de Enero Nº

Padrón: 142.745 Manz 1102 Sec. A7

P.6 Lote Circ. Aval.

LIQUIDACION

Importe del: $ 5000

Recargo por Mora $

SUBTOTAL $ 5000

Actualización: $

TOTAL $

SON PESOS:

Monteros, de de 19

CONTRIBUYENTE

MUNICIPALIDAD DE MONTEROS
PAGADO EL
20 OCT 1978

1102 A-4

7 MAY 1978

MUNICIPALIDAD DE MONTEROS
Dirección General de Rentas

"TASA DE SERVICIOS GENERALES

Periodo: Abril 78 Vencimiento:

Propietario: María Cecilia V. de Racedo.

Calle 26 de Enero Nº -

Padrón 142745 Manz. 1102 Secc. A-4

P.o Lote Circ. Aval.

LIQUIDACION

Importe del Trimestre $ 3.000

Recargo por Mora $

SUBTOTAL $ 3.000

Actualización X $

TOTAL $

SON PESOS:

Monteros, de do 19

MUNICIPALIDAD DE MONTEROS
TESORERIA CAJA
PAGADO
7 MAY 1978
JORGE DANIEL LUNA
SUB-TESORERO

Municipalidad de Monteros

Dirección General de Rentas

"TASA DE SERVICIOS GENERALES"

Período: 2do. Ant. 79 Vencimiento 10.8.79

PROPIETARIO: RACEDO MARIA S. V. DE

Calle: 26 de Enero N:

Padrón: 142745 Manz. 1102 Sec. A4

P. o Lote: Circ. 1103 Aval.

LIQUIDACION

Importe del	$	18.000
Recargo por Mora:	$	
SUBTOTAL	$	18.000
Actualización:	$	
TOTAL	$	

SON PESOS:

Monteros, de de 19

MUNICIPALIDAD DE MONTEROS - TESORERIA - PAGADO - 30 AGO 1979 - JORGE DANIEL LUNA - SUBTESORERO

CONTRIBUYENTE

Municipalidad de Monteros

General de Rentas

"DE SERVICIOS GENERALES"

1er Ant.79.- Vencimiento: 10-5-79.-

Nombre: María Santos V.de Ruedo.-

Calle: 25 de Enero S/N.- Nº

Número: 142.745 Manz. 1102 Sec. A4

Lote: Circ. 1103 A4 Aval.

LIQUIDACION

Importe del $ 13.000.-

Cargo por Mora: $

SUBTOTAL $ 13.000.-

Bonificación: $ 14660

TOTAL $

OBSERVACIONES:

Monteros, 30 de Agosto de 19 78

MUNICIPALIDAD DE MONTEROS
TESORERIA
PAGADO
30 AGO 1978
CONTRIBUYENTE
SUBTESORERO CAJERO

Municipalidad de Montevideo

Dirección General de Rentas

"TASA DE SERVICIOS GENERALES"

Período: 3º Cuot. 78 Vencimiento

PROPIETARIO: Ramón María Santín Villarreal de

Calle: 26 de Enero Nº

Padrón: 142765 Manz. 1102 Solar 4-4

Lote: Circ. (1103 Dpto.)

LIQUIDACION

Importe del: $ 13.000.-

Recargo por Mora $

SUBTOTAL $ 13.000.-

Actualización: $

TOTAL $

SON PESOS:

Montevideo, de de 19

CONTRIBUYENTE

MUNICIPALIDAD DE MONTEVIDEO
TESORERIA
PAGADO
6 MAR 1979
JOSE DANIEL LUNA
SUBTESORERO CAJERO

Municipalidad de Montevideo
Dirección General de Rentas

"TASA DE SERVICIOS GENERALES"

Período: DIC. Ant. 79 Vencimiento: 10.1.79
Propietario: RAIMUNDO MARIA S. V. DE
Calle: M. PAZ Nº 313
Padrón: 142746 Manz. 1103 Sección: A4
P.H Lote: Circ. Avil.

LIQUIDACION

Importe del Trimestre $ 15.000
Recargo por Mora $
SUBTOTAL $ 15.000
Actualización $
TOTAL $

NOS PERSO,

Montevideo, de de 19

CONTRIBUYENTE

Municipalidad de Montevideo
Dirección General de Rentas

"TASA DE SERVICIOS GENERALES"

Período: 3er Trim. 78 Vencimiento:
Propietario: María Santa V. de Raccio
Calle: M. Paz Nº 313
Padrón: 142746 Manz. 1103 Sección: A4
P.H Lote: Circ. Avil.

LIQUIDACION

Importe del Trimestre $ 15.000
Recargo por Mora $
SUBTOTAL $ 15.000
Actualización $
TOTAL $

NOS PERSO,

Montevideo, de de 19

CONTRIBUYENTE

Municipalidad de Montevideo
Dirección General de Rentas

"TASA DE SERVICIOS GENERALES"

Período: 2º Trim. 78 Vencimiento:
Propietario: María S. V. de Raccio
Calle: M. Paz Nº 313
Padrón: 142746 Manz. 1103 Sección: A4
P.H Lote: Circ. Avil.

LIQUIDACION

Importe del Trimestre $ 5000
Recargo por Mora $
SUBTOTAL $ 5.000
Actualización $
TOTAL $

NOS PERSO,

Montevideo, de

CONTRIBUYENTE

MUNICIPALIDAD DE MONTEVIDEO
Dirección General de Rentas

"TASA DE SERVICIOS GENERALES"

Período: 1er Trim. 78 Vencimiento:
Propietario: María Santa V. de Raccio
Calle: Manuel Paz Nº 313
Padrón: 142746 Manz. 1103 Sección: A4
P.H Lote: Circ. Avil.

LIQUIDACION

Importe del Trimestre $ 3000
Recargo por Mora $
SUBTOTAL $ 3000
Actualización $
TOTAL $

NOS PERSO,

Montevideo, de de 19

CAJA

MUNICIPALIDAD DE MONTEROS

Dirección General de Rentas

"TASA DE SERVICIOS GENERALES"

CUATRIMESTRE: 2º VENCIMIENTO: 10-77

Propietario: María Santos S. de Rando

Calle M. Paz Nº 313

Padrón 42.746 Manz. 1103 Secc. A4

P. ó Lote ____ Circ. ____ Aval.$ ____

LIQUIDACION

Importe del Cuatrimestre $ 1.600.-

Recargo por Mora $ ____

SUBTOTAL $ 1.600.-

Actualización X $ ____

TOTAL $ ____

SON PESOS: ____

Monteros, ____ de ____ de 1977

CONTRIBUYENTE

TESORERIA TUCUMAN 20 DIC 1977

MUNICIPALIDAD DE MONTEROS

Dirección General de Rentas

"TASA DE SERVICIOS GENERALES"

CUATRIMESTRE: 1º VENCIMIENTO: 10/1/78

Propietario: María Santos S. de Rando

Calle Marcos Paz Nº 313

Padrón 142.746 Manz. 1.103 Secc. A4

P. ó Lote ____ Circ. ____ Aval.$ ____

LIQUIDACION

Importe del Cuatrimestre $ 1.600.-

Recargo por Mora $ ____

SUBTOTAL $ 1.600.-

Actualización X $ ____

TOTAL $ ____

SON PESOS: ____

Monteros, ____ de ____ de 1977

CONTRIBUYENTE

MUNICIPALIDAD DE MONTEROS

Dirección General de Rentas

" TASA DE SERVICIOS GENERALES "

PRIMER CUATRIMESTRE Vencimiento 10-[illegible]-77.-

Propietario: RAMONDO MARIA SANTOS VDA. DE

Calle: MARCOS PAZ Nº 313.-

Padrón: 142.746.- Manz. 1.103.- Secc. A-4ta.-

P.ó Lote: 15.- Circ. I Aval.$ 93.4[illegible]

LIQUIDACION Tomo 76

Importe 1er. Cuatrimestre $ 1.600.-

Recargo por Mora $

SUBTOTAL $ 1.600.-

Actualización X $

TOTAL

SON PESOS:

Monteros, ____ de Junio de 19 77.-

MUNICIPALIDAD DE MONTEROS

Dirección General de Rentas

BOLETA Nº 0719

Concepto Año 1975/76 Importe $ 3.259.-

Sr. María Santos S. de Rando ha pagado

la cantidad de pesos tres mil doscientos cincuenta y nueve por los conceptos expresados al pié,

correspondientes a su propiedad

Ubicada en calle María Paz Nº 313

Manz. 1103 Parc. 15 Secc. A4 Zona C

Circunc. I Ficha Nº 6 Padrón 42746 Matrícula R136/3

por los meses enero 1975 a diciembre

de 1976

MONTEROS, 9 de marzo de 1976

Avaluación: $ ____

CONCEPTOS

Atrasados 2.931 Morosidad 328 Total $ 3.259.-

T. Serv. Grales. Descuento Total $

8%, Avaluación " "

Otros " "

" "

TOTAL $ 3.259.-

MUNICIPALIDAD DE MONTEROS

Cuenta Año 1974.- Importe $ 22,50

Don M.S.V. de Arcuto ha pagado

la cantidad de pesos Veintidos con 50/100

por los conceptos expresados al pié, correspondiente a Alumbrado

calle Boy

Manz. P4 E Parc. ó lote 15 Secc. P4 Circuns. E

Nº. 313 Padrón Nº 14274 Matrícula Nº 19136/3 por los meses

de Enero a Diciembre de 1974

Monteros, 22 de Mayo de 1974

1078

CONCEPTOS

	Atrasados $	Morosidad $	Total $
A. y Limp.	25,00	10% Descuento 2,50	22,50
Riego			
Pavimento			
Caminos			
I. Comercio			
Cons. Gas de Mercurio			
Insp. Baldíos			

TOTAL $ 22,50

DIRECCION GENERAL DE RENTAS TUCUMAN

CODIGO	TRIBUTO	NOMINA	AÑO	NUMERO PADRON
04	INMOBILIARIO	1	84	142.746

A DE PAVALO MARIA S 4.342

PARCEL PAZ 313 MONTEROS MONT

CUOTA	AÑO
ANT	84

VENCIMIENTO	IMPORTE
15/02/84	292,40

1 CIRC. 000 SECC. 124 MANZ. 00000015 PARC. S-PAR

MONTEROS MONT

BALBIN LFE 255 SUPERFIC. 2.193,00 VALUACION

IMPORTE COBRADO $

SON PESOS ARGENTINOS: DOSCIENTOS NOVENTA Y DOS PESOS CON 40/100 ********

DIRECCION GENERAL DE RENTAS

TUCUMAN

IMPUESTO INMOBILIARIO

Tributo	Período	Año	Padrón
04	2DA. CUOTA/EC		142746

Importe	Recargo	Multa	Adicional	Importe total cobrado
292,40				292,40

30 JUL 1981

128194

Municipalidad de Montevideo

Dirección General de Rentas

"TASA DE SERVICIOS GENERALES"

Período: 1er cuatr.79 Vencimiento 10.11.79

Propietario: RAMEDO, maría Santos Y. de

Calle: Maldonado Nro 313 Nº

Padrón: 142.746 Manz. 1103 Solar 4

P.H Lotes: Cta. Apart.

LIQUIDACION

Importe del: $ 18.000.-

Recargo por Mora: $

SUBTOTAL: $ 18.000.-

Actualización: $

TOTAL: $

SON PESOS:

Montevideo, de de 19

CONTRIBUYENTE

Municipalidad de Montevideo

Dirección General de Rentas

"TASA DE SERVICIOS GENERALES"

Período: 1er cuatr.79 Vencimiento

Propietario: RAMEDO, maría Santos Y. de

Calle: Maldonado Nro 313 Nº

Padrón: 142.746 Manz. 1103 Solar 4

P.H Lotes: Cta. Apart.

LIQUIDACION

Importe del: $ 18.000.-

Recargo por Mora: $

SUBTOTAL: $ 18.000.-

Actualización: $

TOTAL: $

SON PESOS:

Montevideo, de de 19

RENTAS MUNICIPALES

Municipalidad de Montevideo

Dirección General de Rentas

"TASA DE SERVICIOS GENERALES"

Período: 1er cuatr.79 Vencimiento

Propietario: RAMEDO, maría Santos Y. de

Calle: Maldonado Nro 313 Nº

Padrón: 142.746 Manz. 1103 Solar 4

P.H Lotes: Cta. Apart.

LIQUIDACION

Importe del: $ 18.000.-

Recargo por Mora: $

SUBTOTAL: $ 18.000.-

Actualización: $

TOTAL: $

SON PESOS:

Montevideo, de de 19

TASA

Nº1328.-

Municipalidad de Monteros
Dirección General de Rentas

"TASA DE SERVICIOS GENERALES"

Período: 1er.ant.80 Vencimiento 15.4.80

PROPIETARIO: MARIA SANTOS DE RACEDO

Calle: M.Paz Nº 313

Padrón: 142746 Manz. 1103 Sec. 4

P. 6 Lote: Circ. Aval.

LIQUIDACION

Importe del: $ 34.300.-

Recargo por Mora: $

SUBTOTAL $ 34.300.-

Actualización: $

Son Pesos:

Monteros, de de 19

CONTRIBUYENTE

Nº1328.-

Municipalidad de Monteros
Dirección General de Rentas

"TASA DE SERVICIOS GENERALES"

Período: 1er.ant.80 Vencimiento: 15.4.80

PROPIETARIO: MARIA SANTOS DE RACEDO

Calle: M.Paz Nº 313

Padrón: 142746 Manz. 1103 Sec. 4.-

P. 6 Lote: Circ. Aval.

LIQUIDACION

Importe del: $ 34.300.-

Recargo por Mora: $

SUBTOTAL $ 34.300.-

Actualización: $

Son Pesos:

Monteros, de de 19

RENTAS MUNICIPALES

Nº1328.-

Municipalidad de Monteros
Dirección General de Rentas

"TASA DE SERVICIOS GENERALES"

Período: 1er.ant.80 Vencimiento: 15.4.80.-

PROPIETARIO: MARIA SANTOS DE RACEDO

Calle: M.Paz Nº 313

Padrón: 142746 Manz. 1103 Sec. 4.-

P. 6 Lote: Circ. Aval.

LIQUIDACION

Importe del: $ 34.300.-

Recargo por Mora: $

SUBTOTAL $ 34.300.-

Actualización: $

Son Pesos:

Monteros, de de 19

C A J A

Municipalidad de Monteros
Dirección General de Rentas

CON DEUDA

"TASA DE SERVICIOS GENERALES"

Periodo: 2do antic.80 Vencimiento: 15.08.80

PROPIETARIO: RACEDO MARIA S V DE

Calle: M PAZ Nº 313

Padrón: 142.746 Manz. 1103 Sec. A.4

P. 6 Lote: Circ. Avul.

LIQUIDACION

Importe del: $ 34.300.-

Recargo por Mora: $

SUBTOTAL $ 34.300.-

Actualización: $

Son Pesos:

Monteros, de de 19

CONTRIBUYENTE

Municipalidad de Monteros
Dirección General de Rentas

"TASA DE SERVICIOS GENERALES"

Periodo: 2do antic.80 Vencimiento: 15.08.80

PROPIETARIO: RACEDO MARIA S V DE

Calle: M PAZ Nº 313

Padrón: 142.746 Manz. 1103 Sec. A.4

P. 6 Lote: Circ. Avul.

LIQUIDACION

Importe del: $ 34.300.-

Recargo por Mora: $

SUBTOTAL $ 34.300.-

Actualización: $

Son Pesos:

Monteros, de de 19

RENTAS MUNICIPALES

Municipalidad de Monteros
Dirección General de Rentas

"TASA DE SERVICIOS GENERALES"

Periodo: 2do antic.80 Vencimiento: 15.08.80

PROPIETARIO: RACEDO MARIA S V DE

Calle: M PAZ Nº 313

Padrón: 142.746 Manz. 1103 Sec. A.4

P. 6 Lote: Circ. Avul.

LIQUIDACION

Importe del: $ 34.300.-

Recargo por Mora: $

SUBTOTAL $ 34.300.-

Actualización: $

Son Pesos:

Monteros, de de 19

C A J A

MUNICIPALIDAD DE MONTEROS
Dirección General de Rentas

CON DEUDA

"TASA DE SERVICIOS GENERALES"

Período: 3er. s. t. 1980 ..... Vencimiento 15-12-80

PROPIETARIO: SACEDO MARIA S. V. DE .....

Calle M. PAZ ..... Nº 313 ....

Padrón 142746 ..... Manz. 1103 .. Sec. A ...

P. 6 Lote: ..... Circ. ..... Aval .....

LIQUIDACION

Importe del: ..... $ 34.300.- ...

Recargo por Mora ..... $ .....

SUBTOTAL .... $ 34.300.- ....

Actualización: ..... $ .....

TOTAL .... $ .....

SON PESOS: .....

.....

MONTEROS, ... de ..... de 19 .....

CONTRIBUYENTE

MUNICIPALIDAD DE MONTEROS
Dirección General de Rentas

"TASA DE SERVICIOS GENERALES"

Período: 3er. s. t. 1980 ..... Vencimiento 15-12-80

PROPIETARIO: SACEDO MARIA S. V. DE .....

Calle M. PAZ ..... Nº 313 .....

Padrón 142746 ..... Manz. 1103 ..... Sec. A .....

P. 6 Lote: ..... Circ. ..... Aval .....

LIQUIDACION

Importe del: ..... $ 34.300.- .....

Recargo por Mora ..... $ .....

SUBTOTAL .... $ 34.300.- .....

Actualización: ..... $ .....

TOTAL .... $ .....

SON PESOS: .....

.....

MONTEROS, ... de ..... de 19 .....

RENTAS MUNICIPALES

MUNICIPALIDAD DE MONTEROS
Dirección General de Rentas

"TASA DE SERVICIOS GENERALES"

Período: 3er. s. t. 1980 ..... Vencimiento 15-12-80

PROPIETARIO: SACEDO MARIA S. V. DE .....

Calle M. PAZ ..... Nº 313 .....

Padrón 142746 ..... Manz. 1103 ..... Sec. A .....

P. 6 Lote: ..... Circ. ..... Aval .....

LIQUIDACION

Importe del: ..... $ 34.300.- .....

Recargo por Mora ..... $ .....

SUBTOTAL .... $ 34.300.- .....

Actualización: ..... $ .....

TOTAL .... $ .....

SON PESOS: .....

.....

MONTEROS, ... de ..... de 19 .....

C A J A

MUNICIPALIDAD DE MONTEROS

DIRECCION GRAL. DE RENTAS

"TASAS DE SERV. GENERALES"

CON DEUDA PENDIENTE

Período 1º ANT. 1982 ..... Vto. 12-04-82 .....

PROPIETARIO RACEDO MARIA S. V. DE .....

Calle MARCOS PAZ ..... Nº 313 ..

Padrón 142.746 ..... Manz. 1103 .. Sec. A.4 ...

P. o Lote: ..... Circ. ..... Aval: .....

LIQUIDACION

Importe del: ..... $ 68.000- .....

Recargo por Mora ..... $ .....

S U B T O T A L ..... $ 68.000- .....

Actualización ..... $ .....

T O T A L ..... $ .....

SON PESOS: .....

.....

Monteros, ... de ..... de 198..

C O N T R I B U Y E N T E

MUNICIPALIDAD DE MONTEROS

DIRECCION GRAL. DE RENTAS

"TASAS DE SERV. GENERALES"

Período 1º ANT. 1982 ..... Vto. 12-04-82 .....

PROPIETARIO RACEDO MARIA S.V.DE .....

Calle MARCOS PAZ ..... Nº 313 ...

Padrón 142.746 ..... Manz. 1103 ... Sec. A.4 ...

P.o Lote: ..... Circ. ..... Aval: .....

LIQUIDACION

Importe del: ..... $ 68.000- .....

Recargo por Mora ..... $ .....

S U B T O T A L ..... $ 68.000- .....

Actualización ..... $ .....

T O T A L ..... $ .....

SON PESOS: .....

.....

Monteros, ... de ..... de 198..

R E N T A S M U N I C I P A L E S

MUNICIPALIDAD DE MONTEROS

DIRECCION GRAL. DE RENTAS

"TASAS DE SERVICIOS GENERALES"

Período 1º ANT. 1982 ..... Vto. 12-04-82 .....

PROPIETARIO RACEDO MARIA S.V.DE .....

Calle MARCOS PAZ ..... Nº 313

Padrón 142.746 ..... Manz. 1103 .... Sec. A.4

P.o Lote: ..... Circ. ..... Aval: .....

LIQUIDACION

Importe del: ..... $ 68.000- .....

Recargo por Mora ..... $ .....

S U B T O T A L ..... $ 68.000- .....

Actualización ..... $ .....

T O T A L ..... $ .....

SON PESOS: .....

.....

Monteros, ... de ..... de 198..

C A J A

MUNICIPALIDAD DE MONTEROS

DIRECCION GRAL. DE RENTAS

"TASAS DE SERV. GENERALES"

Periodo 2º A.t. 1982 Vto. 13.08.82

PROPIETARIO RACEDO MARIA S/ V/ DE

Calle Bs PAZ Nº 313

Padrón 142.746. Manz. 1103 Soc. A 4

P.o Lote Circ. Aval

LIQUIDACION

Importe del: $ 68.000.-

Recargo por Mora $

S U B T O T A L $ 68.000.-

Actualización $

T O T A L $

SON PESOS:

Monteros de de 19

C O N T R I B U Y E N T E

CON DEUDA PENDIENTE

MUNICIPALIDAD DE MONTEROS

DIRECCION GRAL. DE RENTAS

"TASAS DE SERV. GENERALES"

Periodo 2º A.t. 1982 Vto 13.08.82

PROPIETARIO RACEDO MARIA S/ V/ DE

Calle Bs PAZ Nº 313

Padrón 142.746. Manz. 1103 Soc. A 4

P.o Lote Circ. Aval

LIQUIDACION

Importe del: $ 68.000.-

Recargo por Mora $

S U B T O T A L $ 68.000.-

Actualización $

T O T A L $

SON PESOS:

Monteros de de 19

R E N T A S M U N I C I P A L E S

MUNICIPALIDAD DE MONTEROS

DIRECCION GRAL. DE RENTAS

"TASAS DE SERV. GENERALES"

Periodo 2º A.t. 1982 Vto 13.08.82

PROPIETARIO RACEDO MARIA S/ V/ DE

Calle Bs PAZ 313

Padrón 142.746 Manz. 1103 Soc. A 4

P.o Lote Circ. Aval

LIQUIDACION

Importe del $ 68.000.-

Recargo por Mora $

S U B T O T A L $ 68.000.-

Actualización $

T O T A L $

SON PESOS:

Monteros de de 19

C A J A

MUNICIPALIDAD DE MONTEROS
Dirección General de Rentas
"TASA DE SERVICIOS GENERALES"

Período 2 Ant. 81 Vencimiento 30/07/81
PROPIETARIO RACEDO MARIA S.V. DE
Calle MARCOS PAZ N° 313
Partida 142.746 Manz. 1103 Sec. 4
P. o Lote ..... Circ. ..... Zona .....

LIQUIDACION

Importe del ..... $ 57.000,-
Recargo por Mora ..... $ .....
SUBTOTAL ..... $ 57.000,-
Actualización ..... $ .....
TOTAL ..... $ .....

SON PESOS: .....
.....
.....

Monteros, ... de ..... de 19..

CONTRIBUYENTE

MUNICIPALIDAD DE MONTEROS
Dirección General de Rentas
"TASA DE SERVICIOS GENERALES"

Período ..... Vencimiento .....
PROPIETARIO .....
Calle ..... N° .....
Partida ..... Manz. ..... Sec. .....
P. o Lote ..... Circ. ..... Zona .....

LIQUIDACION

Importe del ..... $ .....
Recargo por Mora ..... $ .....
SUBTOTAL ..... $ .....
Actualización ..... $ .....
TOTAL ..... $ .....

SON PESOS: .....
.....
.....

Monteros, ... de ..... de 19.....

RENTAS MUNICIPALES

MUNICIPALIDAD DE MONTEROS
Dirección General de Rentas
"TASA DE SERVICIOS GENERALES"

Período ..... Vencimiento .....
PROPIETARIO .....
Calle ..... N° .....
Partida ..... Manz. ..... Sec. .....
P. o Lote ..... Circ. .....

LIQUIDACION

Importe del ..... $ .....
Recargo por Mora ..... $ .....
SUBTOTAL ..... $ .....
Actualización ..... $ .....
TOTAL ..... $ .....

SON PESOS: .....
.....
.....

Monteros, ... de ..... de 1

C A J A

CON DEUDA PENDIENTE

MUNICIPALIDAD DE MONTEROS
Dirección General de Rentas
"TASA DE SERVICIOS GENERALES"

Período: 1er. Ant. 1981 ..... Vencimiento 30.3/81
PROPIETARIO: RACEDO MARIA S/ V/ DE
Calle: MARCOS PAZ ..... Nº 313
Padrón: 142.746 Manz. 1103 Sec. A4
P.ó Lote: ..... Circ. ..... Aval. .....

LIQUIDACION

Importe del: ..... $ 51.450.-
Recargo por Mora ..... $ .....
SUBTOTAL ... $ 51.450.-
Actualización: ..... $ .....
TOTAL ... $ .....
SON PESOS: .....
.....
MONTEROS, ...de ..... de 19...

CONTRIBUYENTE

MUNICIPALIDAD DE MONTEROS
Dirección General de Rentas
"TASA DE SERVICIOS GENERALES"

Período: 1er. Ant. 1981 ..... Vencimiento 30.3/81
PROPIETARIO: RACEDO MARIA S/Y DE
Calle: MARCOS PAZ ..... Nº 313
Padrón: 142.746 Manz. 1103 Sec. A4
P.ó Lote: ..... Circ. ..... Aval. .....

LIQUIDACION

Importe del: ..... $ 51.450.-
Recargo por Mora ..... $ .....
SUBTOTAL .. $ 51.450.-
Actualización: ..... $ .....
TOTAL .. $ .....
SON PESOS: .....
.....
MONTEROS, ...de ..... de 19...

RENTAS MUNICIPALES

MUNICIPALIDAD DE MONTEROS
Dirección General de Rentas
"TASA DE SERVICIOS GENERALES"

Período: 1er. Ant. 1981 ..... Vencimiento 30.3/81
PROPIETARIO: RACEDO MARIA S/ DE
Calle: MARCOS PAZ ..... Nº 313
Padrón: 142.746 Manz. 1103 Sec. A4
P.ó Lote: ..... Circ. ..... Aval. .....

LIQUIDACION

Importe del: ..... $ 51.450.-
Recargo por Mora ..... $ .....
SUBTOTAL .. $ 51.450.-
Actualización: ..... $ .....
TOTAL .. $ .....
SON PESOS: .....
.....
MONTEROS, ...de ..... de 19...

C A J A

Sociedad Aguas del Tucumán

Cód. Cliente 18903481
Periodo Mensual 2019/ 5
FACTURA 0010-10196747
VENCIMIENTO 05/07/2019
Importe 351.68
Fecha Emisión 12/06/2019

Agencia Postal 189

USUARIO
Sr/a RACEDO, MARIA SANTOS
PAZ MARCOS DR. N. 313

LOTE FACT: 71

4142 MONTEROS - TUCUMAN
CONSUMIDOR FINAL

DNI. 00-00000000-00

INMUEBLE
PAZ MARCOS DR. N. 313

Número de Cuenta: 085-00003444-0000

4142 MONTEROS - TUCUMAN
Secc: 3 Manzana: 64 PADRON: MAT.REGISTRAL:

COD.SERVICIO	F.ESTACIONAL	C.ZONAL	F.SERVICIO	F.CONEX.#	TBNZ
3-AGUA/CLOACA/TRAT	1.000	02	1.95	1.000	3.29

CATEGORIA: T. RESIDENCIAL — TARIFA: NO MEDIDA(TR.F) — Conexiones: 001
ACTIVIDAD: VIVIENDA — Consumo Asignado: 25.00

MEDICIONES

MEDIDOR N° ASIGNADO	FECHA MEDICION ANTERIOR	FECHA MEDICION ACTUAL	LECTURA ANTERIOR	LECTURA ACTUAL	CONSUMO M3 DIAS	CONSUMO M3 CANT.
Sec. 521/18	02/06/2019	01/06/2019	203.12	228.12	30	25.00

Consumo Facturado - - > 25.00

HISTORICO DE CONSUMO M3

2018/11	2018/12	2019/01	2019/02	2019/03	2019/04
25.00	25.00	25.00	25.00	25.83	25.83

DETALLE FACTURADO

	Cant.	Precio	IMPORTE
CARGO FJO AGUA/CLOACA/TRAT	1	165.76	165.76
CONSUMO HASTA 5 M3	5.00	2.9890	14.95
CONSUMO ENTRE 6 Y 10 M3	5.00	3.0487	15.24
CONSUMO ENTRE 11 Y 15 M3	5.00	3.1097	15.55
CONSUMO ENTRE 16 Y 20 M3	5.00	3.1719	15.86
CONSUMO ENTRE 21 Y 30 M3	5.00	3.2353	16.18
VUELCO CLOACA/TRATAMIENTO	21.25		84.11
PLAN INVERSION REPOSICION (RES.521/18)			49.95
SUBSIDIO TSAyS - 27,32%			-84.59
RECUPERO IMPOSITIVO (RES.521/18)			7.92
IVA - CONSUMIDOR FINAL 21,00%			57.75
TASA RETRIB. DE SERV. DE REGULAC. Y CONTROL (4%)			11.00

Subtotal Servicios Sanitarios $ 359.60
Importe a pagar $ 351.68

El monto del I.V.A. discriminado no puede computarse como Crédito Fiscal.

Fecha Estimada Vto. Próximo Periodo 05/08/2019

ESTADO DE DEUDA al 04/06/2019 - Periodos Adeudados: 38
Capital: $ 8.622.91 Intereses: $ 3.441.65 TOTAL DEUDA: $ 12.064.56

Comprobante Liquidación Servicios Públicos B Código N°18
C.E.S.P. N° 30238002612536 Fecha de Vto. 14/06/2019

Por encontrarse en Zona de Vulnerabilidad Media, se aplicó un descuento por Tarifa Social de un 27,32% sobre Cargos Fijos y Variables, con el concepto Subsidio TSAyS - 27,32% (Res. ERSEPT 521/18 Anexo IV).-

Aguas del Tucumán Sociedad Anónima con Participación Estatal Mayoritaria - SAT SAPEM

Aguas del Tucumán Sociedad Anónima con Participación Estatal Mayoritaria - SAT SAPEM

DISTRITO CUENTA SCTA
085 00003444 0000
AGENCIA CLIENTE RANGO
189 18903481 1

FACTURA 0010-10196747

Periodo Mensual 2019/ 5
Vencimiento 05/07/2019
$ ****351.68

65400035168191960010101967470003516819203 2

Esta factura podrá abonarse en Banco sólo hasta el 22/07/2019

Impreso por: SAT SAPEM - Monseñor 129 - CUIT 30-70861788-8

Sociedad Aguas del Tucumán

Cód. Cliente 18903481
Periodo Mensual 2019/ 6
FACTURA 0010-10259924
VENCIMIENTO 05/08/2019
Importe 351.68
Fecha Emisión 12/06/2019

Agencia Postal 189

USUARIO
Sr/a RACEDO, MARIA SANTOS
PAZ MARCOS DR. N. 313

LOTE FACT: 71

4142 MONTEROS - TUCUMAN
CONSUMIDOR FINAL

DNI. 00-00000000-00

INMUEBLE
PAZ MARCOS DR. N. 313

Número de Cuenta: 085-00003444-0000

4142 MONTEROS - TUCUMAN
Secc: 3 Manzana: 64 PADRON: MAT.REGISTRAL:

COD.SERVICIO	F.ESTACIONAL	C.ZONAL	F.SERVICIO	F.CONEX.#	TBNZ
3-AGUA/CLOACA/TRAT	1.000	02	1.95	1.000	3.29

CATEGORIA: T. RESIDENCIAL — TARIFA: NO MEDIDA(TR.F) — Conexiones: 001
ACTIVIDAD: VIVIENDA — Consumo Asignado: 25.00

MEDICIONES

MEDIDOR N° ASIGNADO	FECHA MEDICION ANTERIOR	FECHA MEDICION ACTUAL	LECTURA ANTERIOR	LECTURA ACTUAL	CONSUMO M3 DIAS	CONSUMO M3 CANT.
Sec. 521/18	01/06/2019	01/07/2019	228.12	253.12	30	25.00

Consumo Facturado - - > 25.00

HISTORICO DE CONSUMO M3

2018/12	2019/01	2019/02	2019/03	2019/04	2019/05
25.00	25.00	25.00	25.83	25.83	25.00

DETALLE FACTURADO

	Cant.	Precio	IMPORTE
CARGO FJO AGUA/CLOACA/TRAT	1	165.76	165.76
CONSUMO HASTA 5 M3	5.00	2.9890	14.95
CONSUMO ENTRE 6 Y 10 M3	5.00	3.0487	15.24
CONSUMO ENTRE 11 Y 15 M3	5.00	3.1097	15.55
CONSUMO ENTRE 16 Y 20 M3	5.00	3.1719	15.86
CONSUMO ENTRE 21 Y 30 M3	5.00	3.2353	16.18
VUELCO CLOACA/TRATAMIENTO	21.25		84.11
PLAN INVERSION REPOSICION (RES.521/18)			49.95
SUBSIDIO TSAyS - 27,32%			-84.59
RECUPERO IMPOSITIVO (RES.521/18)			7.92
IVA - CONSUMIDOR FINAL 21,00%			57.75
TASA RETRIB. DE SERV. DE REGULAC. Y CONTROL (4%)			11.00

Subtotal Servicios Sanitarios $ 359.60
Importe a pagar $ 351.68

El monto del I.V.A. discriminado no puede computarse como Crédito Fiscal.

Fecha Estimada Vto. Próximo Periodo 05/09/2019

ESTADO DE DEUDA al 04/06/2019 - Periodos Adeudados: 38
Capital: $ 8.622.91 Intereses: $ 3.441.65 TOTAL DEUDA: $ 12.064.56

Comprobante Liquidación Servicios Públicos B Código N°18
C.E.S.P. N° 30238002612536 Fecha de Vto. 14/06/2019

Por encontrarse en Zona de Vulnerabilidad Media, se aplicó un descuento por Tarifa Social de un 27,32% sobre Cargos Fijos y Variables, con el concepto Subsidio TSAyS - 27,32% (Res. ERSEPT 521/18 Anexo IV).-

Aguas del Tucumán Sociedad Anónima con Participación Estatal Mayoritaria - SAT SAPEM

Aguas del Tucumán Sociedad Anónima con Participación Estatal Mayoritaria - SAT SAPEM

DISTRITO CUENTA SCTA
085 00003444 0000
AGENCIA CLIENTE RANGO
189 18903481 1

FACTURA 0010-10259924

Periodo Mensual 2019/ 6
Vencimiento 05/08/2019
$ ****351.68

65400035168192170010102599240003516819232 5

Esta factura podrá abonarse en Banco sólo hasta el 20/08/2019

Impreso por: SAT SAPEM - Monseñor 129 - CUIT 30-70861788-8

SAT

SAT SAPEM
Monteagudo 128
Tel. 0381-4501588
Suc. S. M. de Tucumán
IVA Responsable Inscripto
CUIT 30-70917718-8
Ingresos Brutos 30-70917718-8

X COMPROBANTE DE PAGO Nro. 100- 00008018
FECHA DE EMISION : 12/04/2013
VALIDO HASTA EL : 30/04/2013

Agencia : 100 Operador : 729
Dist.: 05 Ctrl.: 3444 Suc.: 0000 Cuenta : 18903481
Nombre : RACEDO MARIA SANTOS
Dirección PAZ MARCOS DR. Nro.: 313 Piso: Dto.:

T.C.	Pref.	Numero	Per.	Importe
FA	0002	19308080	201302	77,51

TOTAL $ 77,51

CLIENTE

IMPORTANTE :

- COMPROBANTE CON VENCIMIENTO
- Alicuota IVA sujeta a reajuste según Decreto Nacional N° 2312/2002.
- Lugares habilitados :
  - * BANCO DEL TUCUMAN
  - * BANCO EMPRESARIO DE TUCUMAN
  - * CAJA POPULAR DE AHORROS
  - * PAGO FACIL
  - * RAPIPAGO
- Los importes indicados son a valor de origen (sin intereses moratorios y cargos punitorios).
- (*) Pago Parcial

SAT

SAT SAPEM
Monteagudo 128
Tel. 0381-4501588
Suc. S. M. de Tucumán
IVA Responsable Inscripto
CUIT 30-70917718-8
Ingresos Brutos 30-70917718-8

X COMPROBANTE DE PAGO Nro. 100- 00008018
FECHA DE EMISION : 12/04/2013
VALIDO HASTA EL : 15/04/2013

Agencia : 100 Operador : 729
Dist.: 05 Ctrl.: 3444 Suc.: 0000 Cuenta : 18903481
Nombre : RACEDO MARIA SANTOS
Dirección PAZ MARCOS DR. Nro.: 313 Piso: Dto.:

T.C.	Pref.	Numero	Per.	Importe
FA	0002	19308080	201301	77,51

TOTAL $ 77,51

CLIENTE

IMPORTANTE :

- COMPROBANTE CON VENCIMIENTO
- Alicuota IVA sujeta a reajuste según Decreto Nacional N° 2312/2002.
- Lugares habilitados :
  - * BANCO DEL TUCUMAN
  - * BANCO EMPRESARIO DE TUCUMAN
  - * CAJA POPULAR DE AHORROS
  - * PAGO FACIL
  - * RAPIPAGO
- Los importes indicados son a valor de origen (sin intereses moratorios y cargos punitorios).
- (*) Pago Parcial

SAT
Sociedad Aguas del Tucumán

ORIGINAL
Hoja N°: 002

Cuenta: CORRA, MARIA MAGDALENA

*** NO VALIDO COMO COMPROBANTE DE PAGO - SOLICITAR TICKET DE CAJA ***

PLAN DE FINANCIACION

Nro.: 001-00618154

CONVENIO DE PAGO FINANCIADO

2006/01	0002-04242784	16/03/2007	24.35	24.49	1.97	54.75
2007/02	0002-04471517	18/05/2007	24.25	25.74	1.97	54.02
2007/03	0002-04705540	17/07/2007	24.25	25.11	1.97	54.15
2007/04	0002-04938179	17/09/2007	24.25	24.45	1.97	52.67
2007/05	0002-05170754	19/11/2007	24.25	23.76	1.97	52.98
2007/06	0002-05405525	15/01/2008	24.25	23.24	1.97	51.46
2008/07	0002-05640066	12/03/2008	29.80	29.64	2.35	57.84
2008/08	0002-05885193	13/05/2008	33.94	28.17	2.55	64.66
2008/09	0002-06127330	15/07/2008	48.67	26.49	3.43	81.33
2008/10	0002-06372015	12/09/2008	42.29	23.36	2.24	67.82
2008/11	0002-06617463	12/11/2008	32.23	22.53	2.24	54.96
2008/12	0002-06863688	13/01/2009	32.23	21.64	2.24	54.03
2009/01	0002-07108616	13/03/2009	34.70	23.95	2.40	61.25
2009/02	0002-07356184	17/05/2009	34.70	22.94	2.40	60.24
2009/03	0002-07601963	14/07/2009	34.70	21.95	2.40	59.25
2009/04	0002-07852174	10/09/2009	34.70	21.02	2.40	58.32
2009/05	0002-08102373	10/11/2009	34.70	20.05	2.40	57.35
2009/06	0002-08352131	12/01/2010	36.68	20.12	2.54	59.34
2010/07	0002-08601350	10/03/2010	39.90	20.84	2.80	63.54
2010/08	0002-08851376	11/05/2010	39.90	19.69	2.80	62.39
2010/09	0002-09102290	13/07/2010	39.90	18.52	2.80	61.22
2010/10	0002-09353123	10/09/2010	39.90	17.44	2.80	60.14
2010/11	0002-09605839	10/11/2010	39.90	16.31	2.80	59.00
2010/12	0002-09857113	11/01/2011	45.83	17.43	3.44	66.70
2011/01	0002-10113138	10/03/2011	47.89	16.92	3.58	68.39
2011/02	0002-10367804	10/05/2011	47.89	15.68	3.58	67.15
2011/03	0002-10623943	07/07/2011	49.62	14.88	3.72	68.12
2011/04	0002-10880676	08/09/2011	49.62	13.35	3.72	66.68
2011/05	0002-11138952	10/11/2011	49.62	11.90	3.72	65.22
2011/06	0002-11397846	10/01/2012	53.80	11.81	4.18	71.81
2012/07	0002-11657088	08/03/2012	62.00	11.44	4.65	78.09
2012/08	0002-11918440	10/05/2012	62.00	9.55	4.65	76.20
2012/09	0002-12180376	10/07/2012	62.00	7.61	4.65	74.26
2012/10	0002-12443330	10/09/2012	62.00	5.64	4.65	72.29
2012/11	0002-12711464	13/11/2012	77.52	5.37	5.82	88.70
2012/12	0002-12977034	08/01/2013	77.52	3.18	5.82	86.52
Totales:			2,632.94	2,584.33(*)	201.97(*)	5,419.3

Cuota Vencida	Interés por pago	Gastos Adm.	Multa	Recargo	Recargo	Int. Mora	Int. Mora	Saldo a Financiar
1,116.78	422.80	0.00	4,420.80	00.00	00.00	00.00	00.00	4,420.80

(*) Los intereses y Cargo Financiero calculados a la Fecha, incluyen IVA, (Sobre para el Ente y Retención Municipal) (si correspondiera)

- El IVA del interés moratorio y compensatorio incluido en el anticipo es: $ 19.77
- El monto de IVA discriminado, no puede computarse como crédito fiscal.

SEGUNDA: EL DEUDOR ofrece y LA CONCESIONARIA acepta, el pago de la deuda de la siguiente forma: un ANTICIPO de $ 738.33, sirviendo el presente convenio de eficaz recibo por dicho concepto. El saldo en 06 cuotas, mensuales y consecutivas, las que se pagarán hasta el día 20 de cada mes o día hábil inmediato **posterior** en todos los lugares de pago que LA CONCESIONARIA tenga habilitados al efecto, según el siguiente detalle:

Nº	FECHA DE VTO.	IMPORTE
01	20/05/2013	705.05
02	20/06/2013	705.05
03	20/07/2013	705.05
04	20/08/2013	705.05
05	20/09/2013	705.05
06	20/10/2013	705.05

TERCERA: Las partes estipulan un interés de financiación directo de 1.00 % mensual.-

CUARTA: el total de los importes a pagar por EL DEUDOR resultan de un descuento de los intereses moratorios y punitorios del 10.00% sujeto a las condiciones resolutorias que se indican mas abajo.

QUINTA: Las quitas de intereses devengados están sujetas a las siguientes condiciones resolutorias: 1°) que EL DEUDOR pague en tiempo y forma las facturas futuras por servicio al inmueble durante el plan de financiación acordado en este convenio. 2°) que EL DEUDOR pague las cuotas del presente convenio en tiempo y forma. En caso de incumplimiento de EL DEUDOR en el pago de **alguna** factura a vencer y/o en el pago de **alguna** cuota

SAT
Sociedad Aguas del Tucumán

ORIGINAL
Hoja N°: 003

Cuenta: CORRA, MARIA MAGDALENA

*** NO VALIDO COMO COMPROBANTE DE PAGO - SOLICITAR TICKET DE CAJA ***

PLAN DE FINANCIACION

Nro.: 001-00618154

CONVENIO DE PAGO FINANCIADO

de este convenio, la quita de los intereses devengados quedará sin efecto de pleno derecho, sin necesidad de notificación ni interpelación alguna. En tal caso, los intereses se calcularán desde el origen de la deuda hasta el día del total y efectivo pago de lo adeudado. Los pagos parciales que hubiese realizado EL DEUDOR a resultas del presente convenio se imputarán a cuenta de lo adeudado desde la factura mas antigua.-

SEXTA: Las partes acuerdan que el incumplimiento por parte de EL DEUDOR de cualquiera de las obligaciones previstas en este convenio le harán incurrir en mora automática y de pleno derecho, sin necesidad de notificación ni interpelación alguna.-

SEPTIMA: El sellado del presente contrato está a cargo de EL DEUDOR.-

OCTAVA: La celebración del presente convenio no implica reconocimiento alguno de LA CONCESIONARIA hacia EL DEUDOR de derecho alguno sobre el inmueble servido.-

NOVENA: La celebración del presente convenio tiene efectos de formal y fehaciente notificación de intimación de pago conforme lo previsto en el Decreto reglamentario n°1091/2, habilitando la restricción y/o corte del servicio por falta de pago.-

DECIMA: El importe correspondiente al sellado, intereses de financiación y gastos administrativos, no serán reintegrados en caso de incumplimiento o rescisión de este convenio.-

UNDECIMA: EL entrega deberá ser efectivizado dentro de las 48 hs. hábiles de celebrado este convenio, caso contrario se procederá a dar de baja el mismo.-

DODECIMA: A los efectos del presente las partes fijan domicilio en los indicados mas arriba, donde se tendrán por válidas y recibidas todas las notificaciones allí cursadas. Las partes se someten a la jurisdicción de los tribunales ordinarios de San Miguel de Tucumán, renunciando a cualquier otro fuero o jurisdicción que pudiese corresponderles. En la ciudad de MONTEROS, a los 12 días del mes de ABRIL de 2013, se firman dos ejemplares de un mismo tenor y a un solo efecto.

CORRA, MARIA MAGDALENA
Responsable S.A.T. Leg Nº 0729

RUIZ, DIONISIO ANTONIO
DNI Nº 5.398.925

INTIMACION DE PAGO Y NOTIFICACION DE RESTRICCIÓN DEL SERVICIO DE AGUA POTABLE

PAZ MARCOS DR. N° 313

REMITENTE - Nombre o razón social:
SAT Sociedad Aguas del Tucumán
AGUAS DEL TUCUMAN SOCIEDAD ANONIMA CON PARTICIPACION ESTATAL MAYORITARIA - SAT SAPEM

DESTINATARIO - Nombre y Razón Social:
RACEDO, MARIA SANTOS / y/o quienes resulten propietarios o poseedores del inmueble, y/o quienes estén responsables del pago del servicio de agua y/o cloacas

Domicilio
24 DE SEPTIEMBRE N° 422

Código	Localidad	Provincia	Código	Localidad	Provincia
4142	MONTEROS	TUCUMAN	4142	MONTEROS	TUCUMAN

Catastro: Sec. 3 Mza. 54

INTIMACION DE PAGO Y NOTIFICACION DE RESTRICCION

0 1 8 9 0 3 4 8 1 0

San Miguel de Tucumán, 28 de noviembre de 2005

Informese a Ud./s que al día de la fecha se encuentra impaga la deuda abajo detallada, correspondiente al servicio de agua y/o cloacas brindados al inmueble ubicado en:
PAZ MARCOS DR. N° 313

Numero de cuenta 85-3444-0

Estado de Deuda al 11/11/2005
Periodos Adeudados

1998	5-6
1999	1-2-3-4-5-6
2000	1-2-3-4-5-6
2001	1-2-3-4-5-6
2002	1-2-3-4-5-6
2003	1-2-3-4-5-6
2004	1-2-3-4-5-6
2005	1-2-3-4

Total importe facturas vencidas:	962,92
Total importe de Intereses:	462,28
Total importe cargo punitorio:	72,32
Total adeudado:	1497,34 (*)

(*) Incluye IVA, Canon y Retenciones correspondientes
(#) Las Facturas correspondientes a los Periodos con esta marca se encuentran en Gestión Judicial

SERVICIOS INTEGRADOS S.R.L. CORREO PRIVADO

Intimamos a Ud./s a pagar la deuda arriba mencionada dentro de un plazo de 15 (quince) días corridos bajo apercibimiento de **restricción del servicio de agua potable** (Artículo 78 Ley Provincial N° 6529 y Decreto Reglamento N° 1091/03 del Poder Ejecutivo Tucumán) y la ejecución de las medidas legales correspondientes.

En caso de que nos veamos obligados a efectivizar la restricción del servicio, los trabajos que demanden los mismos, serán también cargados a su cuenta, además de los siguientes cargos fijos establecidos según Resolución del ERSACT (Ente regulador):

Costo por Notificación (**)	$ 3,00
Costo por Restitución del Servicio de Agua Potable (**)	$ 21,34

(**) Los valores no incluyen IVA, Canon y Retenciones

Esta intimación tiene el efecto de interrumpir la prescripción del crédito intimado.

Queda/n Ud./s debidamente notificado/s

PATRICIA DEL VALLE VILLA
DNI 17.655.559
APODERADO

SAT Sociedad Aguas del Tucumán

FACTURA 0002-02871300
Bimestre 2006/1°
Vencimiento 17/03/2006
Importe Total 26,2
Fecha Emisión 01/02/200

CLIENTE
Sra RACEDO, MARIA SANTOS
PAZ MARCOS DR. N. 313
4142 MONTEROS - TUCUMAN
CONSUMIDOR FINAL
Cód. Cliente: 1890348
Dni: 00.000000-00

INMUEBLE Numero de Cuenta: 085-00003444-0000
PAZ MARCOS DR. N. 313
4142 MONTEROS - TUCUMAN
NOMENCLATURA CATASTRAL: Sec: 3 - Manzana: 54
PADRON CATASTRAL: PARCELA INDUSTRIAL
EDAD: 1963 A 1970 TIPOLOGIA: ECONOMICA
COEFICIENTE "E": 1,04
ACTIVIDAD: VIVIENDA

SUPERFICIE(m2) TERRENO	SUPERFICIE(m2) CUBIERTA	TASA BASICA MENSUAL	COEF. ZONAL	TASA BASICA MENS. ZONIF.	COD. ESTR.
292,00	60,00	2,78	0,8	1,91	20

DETALLE FACTURADO

	Importe
SERVICIO AGUA CLOACAS	21,33
I.V.A. CONSUMIDOR FINAL 21,00%	5,41
TASA PETRA. DE SERV. DE REGULAC. Y CONTROL (4%)	0,44
Importe total a pagar	$ 26,20

El crédito del I.V.A. determinado no puede computarse como Crédito Fiscal

ESTADO DE DEUDA VENCIDA (Cta.Cte. leída al 17/01/2006)
Bimestres:
1998-1-2-3-4-5-6 2000-1-2-3-4-5-6 2001-1-2-3-4-5-6
2002-1-2-3-4-5-6 2003-1-2-3-4-5-6 2004-1-2-3-4-5-6 2005-1-2
2006-1-2-3-4
TOTAL DEUDA (**): $ 1.580,99 (**) Incluye Intereses y Cargo Punitorio

Fecha Estimada Vto. Próximo Bimestre 17/05/2006

VENCIMIENTO: 17/03/2006 **Total a pagar $ 26,25**

ESTIMADO CLIENTE:
- SU CODIGO DE PAGOS LINK ES: 085-1890348
- A esta factura no se le aplican los tributos municipales (Tasa y Ocupación del Suelo)

SITUACION DE MORA
Estamos realizando acciones de restricción, corte del servicio y cobro judicial. Evite las molestias. REGULARICE. Consulte Planes de Pago

Aguas del Tucumán Sociedad Anónima con Participación Estatal Mayoritaria - SAT SAPEM

PAGO PARCIAL 1
Bimestre 2006/1°
Vto. 17/03/2006
1° Pago Parcial $ 13,13

PAGO PARCIAL 2
Bimestre 2006/1°
Vto. 17/03/2006
2° Pago Parcial $ 13,13

PAGO PARCIAL 1
FACTURA 0002-02871300
DEPTO CUENTA SECTA
085 00003444 0000
AGENCIA CLIENTE DIGITO
100 1890348 1
Bimestre 2006/1°
Vto. 17/03/2006
Primer Pago Parcial $ 13,12

PAGO PARCIAL 2
FACTURA 0002-02871300
DEPTO CUENTA SECTA
085 00003444 0000
AGENCIA CLIENTE DIGITO
100 1890348 1
Bimestre 2006/1°
Vto. 17/03/2006
Segundo Pago Parcial $ 13,13

SAT
Sociedad Aguas del Tucumán

ORIGINAL
Hoja N°: 002

*** NO VALIDO COMO COMPROBANTE DE PAGO - SOLICITAR TICKET DE CAJA ***

PLAN DE FINANCIACION
CONVENIO DE PAGO FINANCIADO

Nro.: 001-00618154

2007/11	0002-24247763	10/09/2007	26.25	26.09	1.97	54.71
2007/12	0002-94473517	19/09/2007	26.25	26.28	1.97	54.02
2007/13	0002-94705880	17/07/2007	26.25	25.11	1.97	53.35
2007/14	0002-04436172	17/09/2007	26.25	24.45	1.97	52.67
2007/15	0002-05170756	19/11/2007	26.25	23.78	1.97	51.99
2007/16	0002-07405525	16/01/2008	26.25	23.14	1.97	51.36
2008/02	0002-[illegible]	12/03/2008	27.91	22.06	2.09	52.06
2008/03	0002-05985153	11/04/2008	33.44	28.13	2.50	64.06
2008/04	0002-06127155	15/07/2008	40.67	28.93	3.05	72.65
2008/05	0002-06172115	12/09/2008	50.39	23.26	3.78	77.43
2008/06	0002-06417463	13/11/2008	50.39	22.45	3.78	76.62
2008/07	0002-06653198	13/01/2009	50.39	21.64	3.78	75.81
2009/00	0002-07109619	10/03/2009	34.70	21.95	2.60	59.25
2009/01	0002-07396184	12/05/2009	34.70	22.96	2.60	60.26
2009/02	0002-07661382	14/07/2009	34.70	23.95	2.60	61.25
2009/03	0002-07852274	15/09/2009	34.70	24.93	2.60	62.23
2009/04	0002-08002173	16/11/2009	34.70	25.93	2.60	63.23
2009/05	0002-08152181	12/01/2010	34.67	26.93	2.60	64.20
2009/06	0002-08403158	15/03/2010	38.93	28.84	2.92	70.69
2010/01	0002-08651576	11/05/2010	39.93	29.67	2.99	72.59
2010/02	0002-08882286	13/07/2010	39.93	28.52	2.99	71.44
2010/03	0002-09352123	10/09/2010	39.93	27.44	2.99	70.36
2010/04	0002-09565539	16/11/2010	39.93	26.31	2.99	69.23
2010/05	0002-09849113	11/01/2011	45.93	25.43	3.44	74.80
2010/06	0002-10111788	10/03/2011	47.89	24.52	3.59	75.98
2011/01	0002-10367804	10/05/2011	47.89	23.58	3.59	75.04
2011/02	0002-10627944	07/07/2011	49.60	22.65	3.71	75.96
2011/03	0002-10880634	08/09/2011	49.60	21.70	3.71	75.01
2011/04	0002-11128352	10/11/2011	49.60	20.74	3.71	74.05
2011/05	0002-11387946	10/01/2012	55.80	19.80	4.18	79.78
2011/06	0002-11667098	09/03/2012	62.03	18.84	4.65	85.52
2012/01	0002-11934962	12/05/2012	62.03	17.88	4.65	84.56
2012/02	0002-12187376	10/07/2012	62.03	16.91	4.65	83.59
2012/03	0002-12441316	10/09/2012	62.04	15.94	4.65	82.63
2012/04	0002-12711364	19/11/2012	77.51	14.97	5.82	98.30
2012/05	0002-12973034	08/01/2013	77.51	13.98	5.82	97.31
2012/06			77.51	3.38	5.82	86.71
Totales:			2,692.44	2,544.31(*)	201.97(*)	5,138.7

(*) Los intereses y Cargos Financieros calculados a la fecha, incluyen IVA. Luego pasa al Sello y Retención Municipal (si corresponde).

- El 10% del saldo monetario y compensatorio resultante en el recibo es: $ 45.66
- El monto de IVA discriminado, no puede computarse como crédito fiscal.

SEGUNDA: EL DEUDOR ofrece y LA CONCESIONARIA acepta, el pago de la deuda de la siguiente forma: un ANTICIPO de $ 795.21, sirviendo el presente convenio de eficaz recibo por dicho concepto. El saldo en 21 cuotas mensuales y consecutivas, las que se pagarán las cuales el día 20 de cada mes o día hábil inmediato **posterior** en todos los lugares de pago que LA CONCESIONARIA tenga habilitados al efecto, según el siguiente detalle:

N°	FECHA DE VTO.	IMPORTE
01	20/05/2013	705.05
02	20/06/2013	705.05
03	20/07/2013	705.05
04	20/08/2013	705.05
05	20/09/2013	705.05
06	20/10/2013	705.05

4751

TERCERA: Las partes estipulan un interés de financiación directo de 1.00 % mensual.

CUARTA: el total de los importes a pagar por EL DEUDOR resultan de un descuento de los intereses moratorios y punitorios del 30.00% sujeto a las condiciones resolutorias que se indican mas abajo.

QUINTA: las quitas de intereses devengados están sujetas a las siguientes condiciones resolutorias: 1°) que EL DEUDOR pague en tiempo y forma las facturas futuras por servicios al inmueble durante el plazo de financiación acordado en este convenio. 2°) que EL DEUDOR pague las cuotas del presente convenio en tiempo y forma. En caso de incumplimiento de EL DEUDOR en el pago de **alguna** factura a vencer y/o en el pago de **alguna** cuota de este convenio, la quita de los intereses devengados quedará sin efecto de pleno derecho, sin necesidad de notificación ni interpelación alguna. En tal caso, los intereses se calcularán desde el origen de la deuda hasta el día del total y efectivo pago de lo adeudado. Los pagos parciales que hubiese realizado EL DEUDOR a resultas del presente convenio se imputarán a cuenta de lo adeudado desde la factura mas antigua.-

SEXTA: Las partes acuerdan que el incumplimiento por parte de EL DEUDOR de cualquiera de las obligaciones previstas en este convenio le harán incurrir en mora automática y de pleno derecho, sin necesidad de notificación ni interpelación alguna.-

SEPTIMA: El sellado del presente contrato está a cargo de EL DEUDOR.-

OCTAVA: La celebración del presente convenio no implica reconocimiento alguno de LA CONCESIONARIA hacia EL DEUDOR de derecho alguno sobre el inmueble servido.-

NOVENA: La celebración del presente convenio tiene efectos de formal y fehaciente notificación de intimación de pago conforme lo previsto en el Decreto reglamentario n°1091/3. habilitando la restricción y/o corte del servicio por falta de pago.-

DECIMA: El importe correspondiente al sellado, intereses de financiación y gastos administrativos, no serán reintegrados en caso de incumplimiento o rescisión de este convenio.-

UNDECIMA: EL autoslip deberá ser efectivizado dentro de las 48 hs. hábiles de celebrado este convenio, caso contrario se procederá a dar de baja el mismo.-

DUODECIMA: A los efectos del presente las partes fijan domicilio en los indicados mas arriba, donde se tendrán por válidas y recibidas todas las notificaciones allí cursadas. Las partes se someten a la jurisdicción de los tribunales ordinarios de San Miguel de Tucumán, renunciando a cualquier otro fuero o jurisdicción que pudiese corresponderles.- En la ciudad de MONTEROS....., a los 12 días del mes de ABRIL de 2013.----, se firman dos ejemplares de un mismo tenor y a un solo efecto.-

CORREA, MARIA MAGDALENA
Responsable S.A.T. Leg N° 0729

RUIZ, DIONISIO ANTONIO
DNI N° 9.198.925

SAT
Sociedad Aguas del Tucumán

ORIGINAL
Hoja N°: 003

*** NO VALIDO COMO COMPROBANTE DE PAGO - SOLICITAR TICKET DE CAJA ***

PLAN DE FINANCIACION
CONVENIO DE PAGO FINANCIADO

Nro.: 001-00618154

Sociedad Aguas del Tucumán

FACTURA 0010-00215871
Bimestre 2014/3°
VENCIMIENTO 10/06/2014
Importe 111,37
Fecha Emisión 23/04/2014

TITULAR DEL SERVICIO
Sra RACEDO, MARIA SANTOS
JUJUY PROVINCIA DE N° 166
4142 MONTEROS - TUCUMAN
CONSUMIDOR FINAL

INMUEBLE
PAZ MARCOS DR. N° 311
Número de Cuenta: 085-00003444-0000
PAZ MONTEROS - TUCUMAN
NOMENCLATURA CATASTRAL Secc: 3 Manzana: 64
PADRON CATASTRAL MATRICULA REGISTRAL

PERIODO	CUENTA	TASA BASICA MENSUAL	CODIF. CONAI	TASA BASICA CONAI	CON. SERV.
04/00	80.00	1.58	0.4	1.86	06

TIPO DE INMUEBLE: 1013 TIPOLOGIA INMUEBLE: ECONOMICA
COEFICIENTE "E": 1,12 CATEGORIA: CR B ACTIVIDAD: VIVIENDA

DETALLE FACTURADO

	IMPORTE
SERV. AGUA/CLOACA/TRATAMIENTO	62,91
GASTOS FINOS DE CAJERO (RES.149-01 ERSACT)	4,72
IVA - CONSUMIDOR FINAL 21,00%	14,73
TASA RETRIB. DE SERV. DE REGULAC. Y CONTROL 14%	8,81

Siguiente a pagar $ *****111,37

Fecha Estimada Vto. Próximo Bimestre 12/08/2014

ESTADO DE DEUDA al 21/04/2014

TOTAL DEUDA(**): $ 412,80 (**) Incluye Intereses y Cargos Punitorios

Comprobante Liquidado - Consumos Públicos B Código N°18
C.E.S.P. N° 26188/00023655 Fecha de Vto. 30/04/2014

ESTIMADO CLIENTE:
- SU CODIGO DE PAGOS LINK ES: 3551990348 1
- SU CODIGO DE PAGOS BANELCO ES: 10903481
- PAGO TELEFONICO BSA: Teléfono 4501589

**********CLINE CON EL AGUA **********
Participe del Sorteo de un (1) Televisor LCD 42" y dos (2) Tablet. Abone esta factura, más las anteriores de este año, hasta el 10/06/2014. Consultar Bases y Condiciones en www.aguasdeltucuman.com.ar

Aguas del Tucumán Sociedad Anónima con Participación Estatal Mayoritaria - SAT SAPEM

Aguas del Tucumán Sociedad Anónima con Participación Estatal Mayoritaria - SAT SAPEM

DISTRITO CUENTA DIG. VER.
085 00003444 0000
SUCURSAL CLIENTE BANCO
100 1000001 0

FACTURA 0010-00215871

Bimestre 2014/3°
Vto. 10/06/2014
$ *****111,37

Vencido la factura, actualizar a pagar en Banco hasta el 25/06/2014

Sociedad Aguas de Tucumán - Impresión: SAT SAPEM - Revisado 120 - CUIT 30-70971964-8

SAT
Sociedad Aguas del Tucumán
Indice de actualizac. 1.2 desde dic de 2004
C.U.I.T.: 30-70971964-8
I.V.A.: Resp. Insc. - Ing.Brutos: 4270917938

ORIGINAL
Hoja N°: 001
EJEMPLAR
Caserta, TORRA, MARIA MAGDALENA

*** NO VALIDO COMO COMPROBANTE DE PAGO - SOLICITAR TICKET DE CAJA ***

PLAN DE FINANCIACION
CONVENIO DE PAGO FINANCIADO

Nro.: 001-00618154

PARTES:

CONCESIONARIA: SOCIEDAD AGUAS DEL TUCUMÁN SOCIEDAD ANONIMA CON PARTICIPACION ESTATAL MAYORITARIA - **SAT SAPEM**, concesionaria del servicio **público** de provisión de agua potable y desagües cloacales, con domicilio en calle Montevideo N° 129 de la ciudad de San Miguel de Tucumán, en adelante LA CONCESIONARIA.

DEUDOR: el/la Sr./a. RUIZ, DIONISIO ANTONIO, DNI N° 5.398.925, fijando domicilio especial a los efectos del presente contrato en ---------- JUJUY PROVINCIA DE N° 166 C.K. N° VILLA ALURA ---------- de la Ciudad de MONTEROS, teléfono 03863 427957 **quien manifiesta ser** ---------- **APODERADO/A**---------, inmueble sito en PAZ MARCOS DR. N° 311 ---------- de la Ciudad de MONTEROS, empadronado en cuenta N° **085 - 00003444 - 0000**, Código de inmueble N° **16903481** en adelante EL DEUDOR.

ESTIPULACIONES:

PRIMERA: EL DEUDOR reconoce adeudar a LA CONCESIONARIA los siguientes períodos con más sus intereses y cargos punitorios:

PERIODO	FACTURA N°	FECHA VTO.	IMP.PENDIENTE	INTERESES	C.PUNITORIOS	TOTAL
1998/05	0001-00174453	11/12/1998	7.41	17.25	0.58	25.44
1998/06	0001-00366253	15/02/1999	17.73	39.67	1.32	58.72
1999/01	0001-00559060	21/04/1999	17.75	39.24	1.33	58.32
1999/02	0001-00750451	15/06/1999	18.60	39.38	1.35	58.73
1999/03	0001-00945133	10/08/1999	18.60	38.97	1.35	58.92
1999/04	0001-01139137	15/10/1999	18.60	38.47	1.35	57.82
1999/05	0001-01334165	15/12/1999	18.60	38.00	1.35	57.95
1999/06	0001-01515617	18/02/2000	18.60	37.51	1.35	56.86
2000/01	0001-01711551	14/04/2000	18.60	37.10	1.35	55.45
2000/02	0001-01907383	16/06/2000	18.60	36.63	1.35	55.98
2000/03	0001-02106562	18/08/2000	18.00	36.15	1.35	55.50
2000/04	0001-02305300	13/10/2000	18.00	35.74	1.35	55.09
2000/05	0001-02509939	15/12/2000	18.00	35.26	1.35	54.61
2000/06	0001-02719809	16/02/2001	18.00	34.79	1.35	54.14
2001/01	0001-02937792	19/04/2001	18.00	34.33	1.35	53.68
2001/02	0001-03135449	15/06/2001	18.00	33.91	1.35	53.26
2001/03	0001-03341746	17/08/2001	26.25	48.75	1.97	76.97
2001/04	0001-03551548	19/10/2001	26.25	48.07	1.97	76.29
2001/05	0001-03762662	31/12/2001	26.25	47.26	1.97	75.48
2001/06	0001-03970415	20/02/2002	26.25	46.71	1.97	74.93
2002/01	0001-04180687	18/04/2002	26.25	46.08	1.97	74.30
2002/02	0001-04390975	19/06/2002	26.25	45.40	1.97	73.62
2002/03	0001-04601285	21/08/2002	26.25	44.71	1.97	72.93
2002/04	0001-04812925	18/10/2002	26.25	44.08	1.97	72.30
2002/05	0001-05025720	18/12/2002	26.25	43.41	1.97	71.63
2002/06	0001-05240129	21/02/2003	25.83	42.02	1.94	69.79
2003/01	0001-05454773	09/04/2003	26.25	42.15	1.97	70.37
2003/02	0001-05670105	20/06/2003	26.25	41.41	1.97	69.63
2003/03	0001-05885874	20/08/2003	26.25	40.74	1.97	68.96
2003/04	0001-06102632	21/10/2003	26.25	40.05	1.97	68.27
2003/05	0001-06319701	19/12/2003	26.25	39.41	1.97	67.63
2003/06	0001-06537264	05/02/2004	26.25	38.89	1.97	67.11
2004/01	0002-00178710	10/03/2004	26.25	38.51	1.97	66.73
2004/02	0002-00397035	10/05/2004	30.00	43.38	2.26	75.64
2004/03	0002-00619511	12/07/2004	26.25	37.15	1.97	65.37
2004/04	0002-00839441	10/09/2004	26.25	36.50	1.97	64.72
2004/05	0002-01060753	17/12/2004	26.25	35.76	1.97	63.98
2004/06	0002-01288286	10/02/2005	26.25	34.83	1.97	63.05
2005/01	0002-01512583	17/03/2005	26.25	34.44	1.97	62.66
2005/02	0002-01737279	17/05/2005	26.25	33.78	1.97	62.00
2005/03	0002-01965053	15/07/2005	26.25	33.13	1.97	61.35
2005/04	0002-02190581	15/09/2005	26.25	32.45	1.97	60.67
2005/05	0002-02417281	17/11/2005	26.25	31.77	1.97	59.99
2005/06	0002-02644113	17/01/2006	26.25	31.11	1.97	59.33
2006/01	0002-02871300	17/03/2006	26.25	30.46	1.97	58.68
2006/02	0002-03098484	17/05/2006	26.25	29.78	1.97	58.01
2006/03	0002-03326845	18/07/2006	26.25	29.10	1.97	57.32
2006/04	0002-03555615	19/09/2006	26.25	28.41	1.97	56.63
2006/05	0002-03786008	17/11/2006	26.25	27.78	1.97	56.00
2006/06	0002-04012845	17/01/2007	26.25	27.10	1.97	55.32

92-01209550-3 05.06.2009

DIRECCION GENERAL DE RENTAS TUCUMAN

F. 912/B
(Confeccionar por duplicado)

DECLARACION JURADA

29 MAY 2009
Sello Fechador de Recepción

REGIMEN EXCEPCIONAL DE FACILIDADES DE PAGO LEY Nº 8166

SOLICITUD DE ADHESION

Impuesto: INMOBILIARIO [X] AUTOMOTORES Y RODADOS [ ]
PADRON O PATENTE Nº 142746 INTERESES [ ]

Marcar con una x donde corresponda y completar el espacio con el Nº de padrón o patente

1- DATOS DEL CONTRIBUYENTE

Apellido y Nombres o Razón Social: Ruiz Mercedes Beatriz
Doc. Tipo: DNI Nº: 21602203 CUIT:
Domicilio: Manzana 122 Nº 313
Block: ___ Manzana: ___ Casa/Lote: ___ Barrio: ___ Teléfono: ___
Localidad: Monteros Código Postal: 1142 Provincia: Tucumán

2- CUMPLIMIENTO CONDICION PARA LA ADHESION AL REGIMEN:

Por la presente manifiesto en carácter de declaración jurada el cumplimiento de las condiciones establecidas por el artículo 3º y concordantes de la Ley Nº 8166 conforme se indica a continuación:

Mes de Solicitud de Adhesión: Mayo /2009

Cuota	Fecha de Vencimiento	Fecha de Pago	Impuesto Ingresado	Intereses	Total
01/09					
02/09					
03/09					

Nota: Los datos declarados quedan sujetos a verificación por parte de la Dirección General de Rentas.

3- CUOTAS POR LAS CUALES SE SOLICITA LA ADHESION AL REGIMEN:

(1)	(2)	(1)	(2)	(1)	(2)	(1)	(2)	(1)	(2)	(1)	(2)	(1)	(2)
												2009	
1		1		1		1		1		1		1	
2		2		2		2		2		2		2	
3		3		3		3		3		3		3	
4		4		4		4		4		4		4	
5		5		5		5		5		5		5	
6		6		6		6		6		6		6	

(*) Detallar al dorso las cuotas que se abonarán de contado o de pagos parciales.
(1) Consignar año.
(2) Marcar con una x donde corresponda.

4- OPCION DE PAGO:

CONTADO [ ]
PAGOS PARCIALES [X]
Cantidad de pagos parciales que se solicitan: 18

El que suscribe Mercedes Beatriz Ruiz en su carácter de Dueña ha confeccionado la presente DDJJ sin omitir o falsear dato alguno que deba contener siendo fiel expresión de la verdad.

Lugar y Fecha

Firma y Aclaración

Debera confeccionarse un formulario por cada padrón o patente que se regularice

ORIGINAL D.G.R. / IMPUTADO CONTRIBUYENTE

47-70606

SAPYME

16 JUN 2009
MESA DE ENTRADA 4
RECEPCION - SO DIRECCION PROC.

Clave Unica de Identificación Tributaria		
92-01209550-3		
Tipo de Plan	Nº de Plan	Cuota Plan
008	27508	122
Fecha de Emisión	29-05-2009	

REGIMEN EXCEPCIONAL DE FACILIDADES DE PAGO LEY 8166

Datos del Contribuyente y o Responsable:

Apellido y Nombre o Denominación: VILLARREAL MARIA S.
Domicilio: MARCOS PAZ 000013 - LOS ARAGONES

Impuesto: 25 INMOBILIARIO — 10 CUOTA
Tipo de Objeto: 2 INMUEBLES — Pad Per.: 142746

Deuda Incluida en el Plan

Obligación	Concepto	Plan	Periodo	Cuota Act.	Fec Vto. S/Ley	Importe Original	Forma de Pago
2504002264302	10	200400	5	31/12/2004	$33.32		PARCIAL
2504002264303	10	200400	6	31/12/2004	$33.40		PARCIAL
2505001276799	10	200500	1	31/01/2005	$33.32		PARCIAL
2505001276800	10	200500	2	17/03/2005	$33.32		PARCIAL
2505001276801	10	200500	3	17/05/2005	$33.32		PARCIAL
2505001276802	10	200500	4	15/07/2005	$33.32		PARCIAL
2505001276803	10	200500	5	15/09/2005	$33.32		PARCIAL
2505001276804	10	200500	6	17/11/2005	$33.34		PARCIAL
2506300758661	10	200600	1	31/01/2006	$33.32		PARCIAL
2506300758662	10	200600	2	16/03/2006	$33.32		PARCIAL
2506301411758	10	200600	3	17/05/2006	$33.32		PARCIAL
2506301411759	10	200600	4	17/07/2006	$33.32		PARCIAL
2506301411760	10	200600	5	15/09/2006	$33.32		PARCIAL
2506301411761	10	200600	6	16/11/2006	$33.40		PARCIAL
2507300657800	10	200700	1	18/05/2007	$33.32		PARCIAL
2507300657801	10	200700	2	18/05/2007	$33.32		PARCIAL
2507300657802	10	200700	3	18/05/2007	$33.32		PARCIAL
2507300657803	10	200700	4	16/07/2007	$33.32		PARCIAL
2507300657804	10	200700	5	14/09/2007	$33.32		PARCIAL
2507300657805	10	200700	6	16/11/2007	$33.40		PARCIAL
2508000549369	10	200800	1	31/01/2008	$29.08		PARCIAL
2508000549370	10	200800	2	19/03/2008	$29.08		PARCIAL
2508000549371	10	200800	3	15/05/2008	$29.08		PARCIAL
2508000549372	10	200800	4	16/07/2008	$29.08		PARCIAL
2508000549373	10	200800	5	16/09/2008	$29.08		PARCIAL
2508000549374	10	200800	6	18/11/2008	$29.10		PARCIAL

TOTAL DE DEUDA ORIGEN: $841.16 **Cantidad de Pagos Parciales a Realizar: 18**

Son Pesos: ochocientos cuarenta y uno con 16/100

San Miguel de Tucumán, ... Tipo (DNI/LC/LE) ..... Nº .....

Firma y Aclaración

Hora: 17:28:38 Operador: DIFE

D.G.R. Tucumán — IMPUESTO 2507 — INMOBILIARIO - TOTAL ANUAL
Padrón: 142746 — Nro. Obligación: 07301969428 — Período: 2007
Contribuyente: RACEDO MARIA DE — MARCOS PAZ 313
Localidad: MONTEROS — CP: 4142
URBANO BALDIO S/MEJORAS — VALUACION SUJETA A REAJUSTE $ 866,58
Medios de Pago: EFECTIVO 100% — Emisión: 28/11/2006
Imp.Origen: $ 200,00 — Dto 10% — Dto 41/2006 Art. 8 $ 20,00
VENCIMIENTO: 22/12/2006 — IMPORTE: $ 180,00
Son pesos: Ciento ochenta
P/ CONTRIBUYENTE — Emisión: 190662 — 2512158535

Dto. 10%

2512158535 — Obligación: 07301969428 — Cod.Verif.: 8
IMPUESTO 2507 — INMOBILIARIO - TOTAL ANUAL — Período: 2007
Padrón: 142746
Contrib: RACEDO MARIA DE
Medios de Pago: EFECTIVO 100%
Imp.Origen: $ 200,00 — Dto 10% — Dto 41/2006 Art. 8 $ 20,00
VENCIMIENTO: 22/12/2006 — IMPORTE: $ 180,00
P/ BANCO — Emisión: 190662

Dto. 10%

D.G.R. Tucumán — IMPUESTO 2510 — INMOBILIARIO
Padrón: 142746 — Cuota: 1 de 6 — Nro. Obligación: 07300657800 — Período: 2007
Contribuyente: RACEDO MARIA DE — MARCOS PAZ 313
Localidad: MONTEROS — CP: 4142
URBANO BALDIO S/MEJORAS — VALUACION SUJETA A REAJUSTE $ 866,58
Medios de Pago: — Emisión: 28/11/2006
Efectivo, Títulos Públicos
Con intervención de la D.G.R. para su autorización
sujeto a disposiciones vigentes.
VENCIMIENTO: 16/01/2007 — IMPORTE: $ 33,32
Son pesos: treinta y tres con 32/100
P/ CONTRIBUYENTE — Emisión: 190662 — 2516336007

2516336007 — Obligación: 07300657800 — Cod.Verif.: 4
IMPUESTO 2510 — INMOBILIARIO
Padrón: 142746 — Cuota: 1 de 6 — Período: 2007
Contrib: RACEDO MARIA DE
Medios de Pago: Efectivo, Títulos Públicos
Con intervención de la D.G.R. para su autorización
sujeto a disposiciones vigentes.
VENCIMIENTO: 16/01/2007 — IMPORTE: $ 33,32
P/ BANCO — Emisión: 190662

2755639997 — Obligación: 07300657800 — Cod.Verif.: 4
IMPUESTO 2510 — INMOBILIARIO
Padrón: 142746 — Cuota: 1 de 6 — Período: 2007
Contrib: RACEDO MARIA DE
Medios de Pago: Efectivo, Títulos Públicos
Con intervención de la D.G.R. para su autorización
sujeto a disposiciones vigentes.
VENCIMIENTO: 16/01/2007 — IMPORTE: $ 33,32
P/ DGR — Emisión: 190662

D.G.R. Tucumán — IMPUESTO 2508 — INMOBILIARIO - TOTAL ANUAL
Padrón: 142746 — Nro. Obligación: 07302267703 — Período: 2007
Contribuyente: RACEDO MARIA DE — MARCOS PAZ 313
Localidad: MONTEROS — CP: 4142
URBANO BALDIO S/MEJORAS — VALUACION SUJETA A REAJUSTE $ 866,58
Medios de Pago: — Emisión: 28/11/2006
EFECTIVO 100%
Imp.Origen: $ 200,00 — Dto 6% — Dto 41/2006 Art. 8 $ 12,00
VENCIMIENTO: 16/01/2007 — IMPORTE: $ 188,00
Son Pesos: Ciento ochenta y ocho
P/ CONTRIBUYENTE — Emisión: 190662 — 2516604253

2516604253 — Obligación: 07302267703 — Cod. Verif.: 9
IMPUESTO 2508 — INMOBILIARIO - TOTAL ANUAL — Período: 2007
Padrón: 142746
Contrib: RACEDO MARIA DE
Medios de Pago: EFECTIVO 100%
Imp.Origen: $ 200,00 — Dto 6% — Dto 41/2006 Art. 8 $ 12,00
VENCIMIENTO: 16/01/2007 — IMPORTE: $ 188,00
P/ BANCO — Emisión: 190662

Dto. 6%

D.G.R. Tucumán — IMPUESTO 2510 — INMOBILIARIO
Padrón: 142746 — Cuota: 2 de 6 — Nro. Obligación: 07300657801 — Período: 2007
Contribuyente: RACEDO MARIA DE — MARCOS PAZ 313
Localidad: MONTEROS — CP: 4142
URBANO BALDIO S/MEJORAS — VALUACION SUJETA A REAJUSTE $ 866,58
Medios de Pago: — Emisión: 28/11/2006
Efectivo, Títulos Públicos
Con intervención de la D.G.R. para su autorización
sujeto a disposiciones vigentes.
VENCIMIENTO: 16/03/2007 — IMPORTE: $ 33,32
Son Pesos: treinta y tres con 32/100
P/ CONTRIBUYENTE — Emisión: 190662 — 2548755501

2548755501 — Obligación: 07300657801 — Cod. Verif.: 2
IMPUESTO 2510 — INMOBILIARIO
Padrón: 142746 — Cuota: 2 de 6 — Período: 2007
Contrib: RACEDO MARIA DE
Medios de Pago: Efectivo, Títulos Públicos
Con intervención de la D.G.R. para su autorización
sujeto a disposiciones vigentes.
VENCIMIENTO: 16/03/2007 — IMPORTE: $ 33,32
P/ DGR — Emisión: 190662

2548755501 — Obligación: 07300657801 — Cod. Verif.: 3
IMPUESTO 2510 — INMOBILIARIO
Padrón: 142746 — Cuota: 2 de 6 — Período: 2007
Contrib: RACEDO MARIA DE
Medios de Pago: Efectivo, Títulos Públicos
Con intervención de la D.G.R. para su autorización
sujeto a disposiciones vigentes.
VENCIMIENTO: 16/03/2007 — IMPORTE: $ 33,32
P/ BANCO — Emisión: 190662

TUCUMAN
DIRECCION GENERAL DE RENTAS

SEPRIT POSTAL

D.G.R. Tucumán	IMPUESTO 2510 INMOBILIARIO

Padrón: 142746 Cuota: 3 de 6
Nro. Obligación: 07300657802 Período: 2007

Contribuyente:
RACEDO MARIA DE
MARCOS PAZ 313

Localidad: MONTEROS CP: 4142

URBANO BALDIO S/MEJORAS
VALUACION SUJETA A REAJUSTE $ 866,58

Medios de Pago: Emisión: 23/04/2007

Efectivo; Títulos Públicos
Con intervención de la D.G.R. para su autorización
atento a disposiciones vigentes.-

VENCIMIENTO	IMPORTE
16/05/2007	$ 33,32

Son pesos: treinta y tres con 32/100

CONTRIBUYENTE Emisión: 170265 33382281831

TUCUMAN
DIRECCION GENERAL DE RENTAS

2501007300657802000333200000000009

33382281831 Obligación: 07300657802 Cod.Verif.: 0

IMPUESTO 2510 INMOBILIARIO

Padrón: 142746 Cuota: 3 de 6 Período: 2007
Contrib: RACEDO MARIA DE

Medios de Pago: Efectivo; Títulos Públicos
Con intervención de la D.G.R. para su autorización
atento a disposiciones vigentes.-

VENCIMIENTO	IMPORTE
16/05/2007	$ 33,32

P/ DGR Emisión Nro. 170265 Emisión 23/04/2007

TUCUMAN
DIRECCION GENERAL DE RENTAS

33382281831 Obligación: 07300657802 Cod.Verif.: 0

IMPUESTO 2510 INMOBILIARIO

Padrón: 142746 Cuota: 3 de 6 Período: 2007
Contrib: RACEDO MARIA DE

Medios de Pago: Efectivo; Títulos Públicos
Con intervención de la D.G.R. para su autorización
atento a disposiciones vigentes.-

VENCIMIENTO	IMPORTE
16/05/2007	$ 33,32

P/ BANCO Emisión Nro. 170265 Emisión 23/04/2007

TUCUMAN
DIRECCION GENERAL DE RENTAS

SEPRIT POSTAL

D.G.R. Tucumán	IMPUESTO 2510 INMOBILIARIO

Padrón: 142746 Cuota: 4 de 6
Nro. Obligación: 07300657803 Período: 2007

Contribuyente:
RACEDO MARIA DE
MARCOS PAZ 313

Localidad: MONTEROS CP: 4142

URBANO BALDIO S/MEJORAS
VALUACION SUJETA A REAJUSTE $ 866,58

Medios de Pago: Emisión: 23/04/2007

Efectivo; Títulos Públicos
Con intervención de la D.G.R. para su autorización
atento a disposiciones vigentes.-

VENCIMIENTO	IMPORTE
16/07/2007	$ 33,32

Son Pesos: treinta y tres con 32/100

P/ CONTRIBUYENTE Emisión 170265 17829178520

TUCUMAN
DIRECCION GENERAL DE RENTAS

2501007300657803000333200000000091

17829178520 Obligación: 07300657803 Cod. Verif.: 9

IMPUESTO 2510 INMOBILIARIO

Padrón: 142746 Cuota: 4 de 6 Período: 2007
Contrib: RACEDO MARIA DE

Medios de Pago: Efectivo; Títulos Públicos
Con intervención de la D.G.R. para su autorización
atento a disposiciones vigentes.-

VENCIMIENTO	IMPORTE
16/07/2007	$ 33,32

P/ DGR Emisión Nro. 170265 Emisión: 23/04/2007

TUCUMAN
DIRECCION GENERAL DE RENTAS

17829178520 Obligación: 07300657803 Cod. Verif.: 9

IMPUESTO 2510 INMOBILIARIO

Padrón: 142746 Cuota: 4 de 6 Período: 2007
Contrib: RACEDO MARIA DE

Medios de Pago: Efectivo; Títulos Públicos
Con intervención de la D.G.R. para su autorización
atento a disposiciones vigentes.-

VENCIMIENTO	IMPORTE
16/07/2007	$ 33,32

P/ BANCO Emisión Nro. 170265 Emisión: 23/04/2007

REG. EXCEPCIONAL DE FACILIDADES DE PAGO LEY 8166

Tipo de Plan de Pago: 908 Nro. Plan: 27508
Impuesto: 25122 INMOBILIARIO
Partida: 142746
Nro. de Obligación: 08004382940
Cantidad de Pagos Solicitados: 18
CUIT/Nro. Cuenta: 9201205503
Contribuyente: VILLARREAL MARIA S
MARCOS PAZ 313
MUNICIPALIDAD DE MONTEROS
Localidad: LOS ARAGONES C.P.: 4142
Emisión 26/11/2009
Medios de Pago Efectivo: Títulos Públicos.
Con la intervención de la D.G.R. para su autorización
VENCIMIENTO: 15/03/2010
IMPORTE A PAGAR: $ 63,49

Obligación: 08004382940 Cod. Verif.: 1
REG. EXCEPCIONAL DE FACILIDADES DE PAGO LEY 8166
Impuesto: 25122 INMOBILIARIO
Contribuyente: VILLARREAL MARIA S
Pago Parcial Nro. 1 de 18
VENCIMIENTO: 15/03/2010
IMPORTE A PAGAR: $ 63,49

Obligación: 08004382940 Cod. Verif.: 1
REG. EXCEPCIONAL DE FACILIDADES DE PAGO LEY 8166
Contribuyente: VILLARREAL MARIA S
VENCIMIENTO: 15/03/2010
IMPORTE A PAGAR: $ 63,49

REG. EXCEPCIONAL DE FACILIDADES DE PAGO LEY 8166

Tipo de Plan de Pago: 908 Nro. Plan: 27508
Impuesto: 25122 INMOBILIARIO
Partida: 142746
Nro. de Obligación: 08004382940
Cantidad de Pagos Solicitados: 18
CUIT/Nro. Cuenta: 9201205503
Contribuyente: VILLARREAL MARIA S
MARCOS PAZ 313
MUNICIPALIDAD DE MONTEROS
Localidad: LOS ARAGONES C.P.: 4142
Emisión 26/11/2009
Medios de Pago Efectivo: Títulos Públicos.
Con la intervención de la D.G.R. para su autorización
VENCIMIENTO: 15/03/2010
IMPORTE A PAGAR: $ 62,81

Obligación: 08004382940 Cod. Verif.: 4
REG. EXCEPCIONAL DE FACILIDADES DE PAGO LEY 8166
Contribuyente: VILLARREAL MARIA S
VENCIMIENTO: 15/03/2010
IMPORTE A PAGAR: $ 62,81

REG. EXCEPCIONAL DE FACILIDADES DE PAGO LEY 8166

Tipo de Plan de Pago: 908 Nro. Plan: 27508
Impuesto: 25122 INMOBILIARIO
Partida: 142746
Nro. de Obligación: 08004382940
Cantidad de Pagos Solicitados: 18
CUIT/Nro. Cuenta: 9201205503
Contribuyente: VILLARREAL MARIA S
MARCOS PAZ 313
MUNICIPALIDAD DE MONTEROS
Localidad: LOS ARAGONES C.P.: 4142
Emisión 26/07/2009
Medios de Pago Efectivo: Títulos Públicos.
Con la intervención de la D.G.R. para su autorización
Pago Parcial Nro. 3 de 18
VENCIMIENTO: 18/08/2009
IMPORTE A PAGAR: $ 65,95

Obligación: 08004382940 Cod. Verif.: 5
REG. EXCEPCIONAL DE FACILIDADES DE PAGO LEY 8166
Contribuyente: VILLARREAL MARIA S
Pago Parcial Nro. 3 de 18
VENCIMIENTO: 18/08/2009
IMPORTE A PAGAR: $ 65,95

DIRECCIÓN GENERAL DE RENTAS | GOBIERNO DE TUCUMÁN

TUCUMÁN

025 - Impuesto Inmobiliario
Volante de Pago

INMOBILIARIO

PAGO ANUAL

VILLARREAL MARIA S
MARCOS PAZ 0000 S
(4142) LOS ARACOANIS

25024201254
Código Pago Electrónico

Padrón	142746
Obligación	17001118719

Ubicación del Inmueble: MARCOS PAZ 313 (4142) MONTEROS

Clase: 100 URBANO EDIF. VIVIENDA UNIFAMILIAR | Alícuota: 1,2% | Valuación (Sujeta a Reajuste): $122.199,17

Año 2017	Total Anual	1er Vencimiento	22/12/16	A pagar	$1.173,11
		2do Vencimiento	**/**/**	A pagar	********

Inmobiliario	
Valuación Fiscal	$122.199,17
V.F. Base Imponible	$122.199,17
Impuesto/Contribución Original	$1.466,39
Bonificación	$0,00
Impuesto a Ingresar	$1.466,39
Descuento 20%	$293,28
Impuesto a Ingresar	$1.173,11

PAGO ANUAL
20 %
DESCUENTO

AÑO 2017 — INMOBILIARIO — AÑO 2017

025 - Inmobiliario — 025 - Impuesto Inmobiliario - Volante de Pago

Padrón	142746	Padrón 142746	1er Vto.	Hasta el	22/12/16	2do Vto.	Hasta el **/**/**
Obligación	17001118719			A pagar	$1.173,11		A pagar ********
1er Vto.	22/12/16 $1.173,11						
2do Vto.	**/**/** ********						

Obligación 17001118719

DIRECCIÓN GENERAL DE RENTAS | GOBIERNO DE TUCUMÁN

DIRECCIÓN GENERAL DE RENTAS | GOBIERNO DE TUCUMÁN

TUCUMÁN

025 - Impuesto Inmobiliario
Volante de Pago

INMOBILIARIO

01/2017

VILLARREAL MARIA S
MARCOS PAZ 0000 S
(4142) LOS ARACOANIS

25024201254
Código Pago Electrónico

Padrón	142746
Obligación	17001118707

Ubicación del Inmueble: MARCOS PAZ 313 (4142) MONTEROS

Clase: 100 URBANO EDIF. VIVIENDA UNIFAMILIAR | Alícuota: 1,2% | Valuación (Sujeta a Reajuste): $122.199,17

Año 2017	Cuota N° 01	1er Vencimiento	16/01/17	A pagar	$122,20
Total Anual	$1.466,39	2do Vencimiento	31/01/17	A pagar	$124,03
Inmobiliario	$122,20				

CUOTA 01
2017

El Padrón adeuda los siguientes periodos:
01/2000 01/2001 03/2002 04/2002 05/2003 06/2003 08/2003 09/2003 11/2003 01/2004 03/2004 05/2004 07/2004 09/2004 11/2004 01/2005 03/2005 05/2005 07/2005 09/2005 11/2005 01/2006 03/2006 05/2006 07/2006 09/2006 11/2006 01/2007 03/2007 05/2007 07/2007 09/2007 11/2007 01/2008 03/2008 05/2008 07/2008 09/2008 11/2008 01/2009 03/2009 05/2009 07/2009 09/2009 11/2009 01/2010 03/2010 05/2010 07/2010 09/2010 11/2010
Adeudo desde el periodo 01/2000 a 01/2010

Por pago en término de las cuotas 01 a la 11/2017
BONIFICACIÓN CUOTA 12/2017

01 2017 — INMOBILIARIO — 01 2017

025 - Inmobiliario — 025 - Impuesto Inmobiliario - Volante de Pago

Padrón	142746	Padrón 142746	1er Vto.	Hasta el	16/01/17	2do Vto.	Hasta el 31/01/17
Obligación	17001118707			A pagar	$122,20		A pagar $124,03
1er Vto.	16/01/17 $122,20						
2do Vto.	31/01/17 $124,03						

Obligación 17001118707

NO DESCONTAR NI SUMAR DINERO DE ESTA LINEA

DIRECCIÓN GENERAL DE RENTAS | GOBIERNO DE TUCUMÁN

DIRECCIÓN GENERAL DE RENTAS | GOBIERNO DE TUCUMÁN

TUCUMÁN

025 - Impuesto Inmobiliario
Volante de Pago

INMOBILIARIO

02/2017

VILLARREAL MARIA S

MARCOS PAZ 500(1)

(4142) LOS ARAGONES

25024201254

Código Pago Electrónico

Padrón	142746
Obligación	17001118708

Ubicación del Inmueble: MARCOS PAZ 313 (4142) MONTEROS

Clase: LOC. URBANA FOS ANVERS UNIFAMILIAR | Alícuota: 1,2% | Valuación (Cuota a Prorrateo): $122.199,17

Año 2017	Cuota Nº 02	1er Vencimiento	16/02/17	A pagar	$122,20
Total Anual	$1.466,39	2do Vencimiento	24/02/17	A pagar	$123,18
Inmobiliario	$122,20				

CUOTA 02
2017

El Padrón adeuda los siguientes períodos:

[illegible]

No incluye deuda en planes de pago o en gestión judicial

Por pago en término de las cuotas 01 a la 11/2017
BONIFICACION CUOTA 12/2017

Emisión: 11/2000 | 20240916173 | Nro. 180007

RHPP Nº 44

Este valor utilizado es válido como comprobante de pago. El valor consignado en cada cuota comprobante de pago, es el correspondiente a la cuota indicada, que se imprime en la misma.

INMOBILIARIO 02 2017 | INMOBILIARIO | 02 2017

025 - Inmobiliario | 025 - Impuesto Inmobiliario - Volante de Pago

Padrón	142746	Padrón 142746	1er Vto.	Hasta el	16/02/17	2do Vto.	Hasta el	24/02/17
Obligación	17001118708			A pagar	$122,20		A pagar	$123,18
1er Vto.	16/02/17 $122,20							
2do Vto.	24/02/17 $123,18							

Obligación 17001118708

DIRECCIÓN GENERAL DE RENTAS | GOBIERNO DE TUCUMÁN

TUCUMÁN

025 - Impuesto Inmobiliario
Volante de Pago

INMOBILIARIO

03/2017

VILLARREAL MARIA S

MARCOS PAZ 500(1)

(4142) LOS ARAGONES

25024201254

Código Pago Electrónico

Padrón	142746
Obligación	17001118709

Ubicación del Inmueble: MARCOS PAZ 313 (4142) MONTEROS

Clase: LOC. URBANA FOS ANVERS UNIFAMILIAR | Alícuota: 1,2% | Valuación (Cuota a Prorrateo): $122.199,17

Año 2017	Cuota Nº 03	1er Vencimiento	16/03/17	A pagar	$122,20
Total Anual	$1.466,39	2do Vencimiento	31/03/17	A pagar	$124,03
Inmobiliario	$122,20				

CUOTA 03
2017

El Padrón adeuda los siguientes períodos:

[illegible]

No incluye deuda en planes de pago o en gestión judicial

Por pago en término de las cuotas 01 a la 11/2017
BONIFICACION CUOTA 12/2017

RHPP Nº 44

Este valor utilizado es válido como comprobante de pago. El valor consignado en cada cuota comprobante de pago, es el correspondiente a la cuota indicada, que se imprime en la misma.

INMOBILIARIO 03 2017 | INMOBILIARIO | 03 2017

025 - Inmobiliario | 025 - Impuesto Inmobiliario - Volante de Pago

Padrón	142746	Padrón 142746	1er Vto.	Hasta el	16/03/17	2do Vto.	Hasta el	31/03/17
Obligación	17001118709			A pagar	$122,20		A pagar	$124,03
1er Vto.	16/03/17 $122,20							
2do Vto.	31/03/17 $124,03							

Obligación 17001118709

DIRECCIÓN GENERAL DE RENTAS | GOBIERNO DE TUCUMÁN

DIRECCION GENERAL DE RENTAS | GOBIERNO DE TUCUMAN

TUCUMAN

INMOBILIARIO

PLAN DE PAGO

VILLARREAL MARIA S

Padrón: 142748

Obligación: 17009409047

Tipo de Plan: 1313 - R.E.F.P. - PAGO PARCIAL | Nro. de Plan: 120547

Pago Parcial	Nº 1	1er Vencimiento	17/04/13	A pagar: $157,21
Total Pagos Parciales: 36		2do Vencimiento	xx/xx/xxx	A pagar: ********

01

INMOBILIARIO

01

Padrón: 142748

Obligación: 17009409047

1er Vto. | Hasta el | A pagar

2do Vto. | Hasta el | A pagar

Tipo de Plan: 1313 | Obligación

Nro. de Plan: 120547

DIRECCION GENERAL DE RENTAS | GOBIERNO DE TUCUMAN

SAT

Dirección General de Rentas

SAT SAPEM

Mendoza 125

Tel. 0381-4301300

4000 S. M. de Tucumán

IVA Responsable Inscripto

CUIT 30-70917399-4

Ingresos Brutos 30-70917399

X COMPROBANTE DE PAGO NRO. 0000000045

FECHA DE EMISION : 15/04/2013

VALIDO HASTA EL : 15/04/2013

Agencia : 101 Operador : 729

Cta.: 01 Cta.: 3444 Sufj.: 0000 Codigo : 1009409047

Nombre: RACIDO, MARIA SANTOS

Domicilio: PAZ MARCOS DR. Nro.: 313 Piso: Dto.:

T.C.	Pref.	Numero	Per.	Importe
DR.	0002	14220039	201301	77,51

TOTAL $ 77,51

CLIENTE

IMPORTANTE :

- COMPROBANTE CON VENCIMIENTO
- Alicuota IVA sujeta a reajuste segun Decreto Nacional N° 2312/2002.
- Lugares habilitados :
  - BANCO DEL TUCUMAN
  - BANCO EMPRESARIO DE TUCUMAN
  - CAJA POPULAR DE AHORROS
  - PAGO FACIL
  - RAPIPAGO
- Los importes indicados son a valor de origen (sin intereses moratorios y cargos punitorios).
- (*) Pago Parcial

ESTADO DE DEUDA DEL CLIENTE : RACEDO, MARIA SANTOS

Distrito: 03 | Nombre: RACEDO, MARIA SANTOS | Estr.: VIVIENDA
Cuenta : 1444 | Tipo Ivo: 1 | Nr.Ed: - | Piloto: N | U.Comp.: N | Cod.Tasacio: CE
Suscte : 0 | TMN: 1.38 | Coef.F: .40 | TMG: 2.86 | Coef.*E*: 1.11 | Cod.Servicio: 3
Agencia : 189 | Tipologia: 5 | Edad: 7 | Ab.Social: N | Medidor: N
Cliente : 1410148 | Sup.Terreno: 294.00 Sup.cub.: 80.00 | Padrón: | Mat.Inmobiliaria:

Dirección Consumo: Calle: RIO MARCOS DE | No. 111 | Piso: | Dpto.: | Block:
Manzana: | Lote: | Casa: | Sector:
Localidad: MONTERRIS | Cuadra:

Dirección Postal: Calle: JUJUY PROVINCIA DE | No. 188 | Piso: | Dpto.: | Block:
Manzana: | Lote: | Casa: | Sector:
Localidad: MONTERRIS | Cuadra:

IMPORTANTE: Estado de Gestión de Cobranza: NOTIFICADA RESTRICCION DE SERVICIO

FEA/CUOTA	FACTURA	IMPORTE	VENCIMIENTO	PENDIENTE	PAGADA	F.PAGO	INTERESES	C.FINIT.
1998/05	0001-00174453	7.61	12/12/1998	----------	7.61	12/04/2013	0.00	0.00
1998/06	0001-00366253	17.73	15/02/1999	----------	17.73	12/04/2013	0.00	0.00
1999/01	0001-00559060	17.75	21/04/1999	----------	17.75	12/04/2013	0.00	0.00
1999/02	0001-00750431	18.00	15/06/1999	----------	18.00	12/04/2013	0.00	0.00
1999/03	0001-00945133	18.00	20/08/1999	----------	18.00	12/04/2013	0.00	0.00
1999/04	0001-01139137	18.00	20/10/1999	----------	18.00	12/04/2013	0.00	0.00
1999/05	0001-01334165	18.00	16/12/1999	----------	18.00	12/04/2013	0.00	0.00
1999/06	0001-01516617	18.00	18/02/2000	----------	18.00	12/04/2013	0.00	0.00
2000/01	0001-01711591	18.00	18/04/2000	----------	18.00	12/04/2013	0.00	0.00
2000/02	0001-01897389	18.00	18/06/2000	----------	18.00	12/04/2013	0.00	0.00
2000/03	0001-02086612	18.00	18/08/2000	----------	18.00	12/04/2013	0.00	0.00
2000/04	0001-02285330	18.00	19/10/2000	----------	18.00	12/04/2013	0.00	0.00
2000/05	0001-02489999	18.00	15/12/2000	----------	18.00	12/04/2013	0.00	0.00
2000/06	0001-02718889	18.00	16/02/2001	----------	18.00	12/04/2013	0.00	0.00
2001/01	0001-02927732	18.00	19/04/2001	----------	18.00	12/04/2013	0.00	0.00
2001/02	0001-03135443	18.00	15/06/2001	----------	18.00	12/04/2013	0.00	0.00
2001/03	0001-03343784	26.25	17/08/2001	----------	26.25	12/04/2013	0.00	0.00
2001/04	0001-03555548	26.25	18/10/2001	----------	26.25	12/04/2013	0.00	0.00
2001/05	0001-03769884	26.25	21/12/2001	----------	26.25	12/04/2013	0.00	0.00
2001/06	0001-03990415	26.25	20/02/2002	----------	26.25	12/04/2013	0.00	0.00
2002/01	0001-04180087	26.25	19/04/2002	----------	26.25	12/04/2013	0.00	0.00
2002/02	0001-04392973	26.25	15/06/2002	----------	26.25	12/04/2013	0.00	0.00
2002/03	0001-04601283	26.25	21/08/2002	----------	26.25	12/04/2013	0.00	0.00
2002/04	0001-04813925	26.25	18/10/2002	----------	26.25	12/04/2013	0.00	0.00
2002/05	0001-05025720	26.25	19/12/2002	----------	26.25	12/04/2013	0.00	0.00
2002/06	0001-05249129	26.25	21/02/2003	----------	26.25	12/04/2013	0.00	0.00
2003/01	0001-05454773	26.25	03/04/2003	----------	26.25	12/04/2013	0.00	0.00
2003/02	0001-05670105	26.25	20/06/2003	----------	26.25	12/04/2013	0.00	0.00
2003/03	0001-05885874	26.25	20/08/2003	----------	26.25	12/04/2013	0.00	0.00
2003/04	0001-06103533	26.25	21/10/2003	----------	26.25	12/04/2013	0.00	0.00
2003/05	0001-06319701	26.25	19/12/2003	----------	26.25	12/04/2013	0.00	0.00
2003/06	0001-06537384	26.25	05/02/2004	----------	26.25	12/04/2013	0.00	0.00
2004/01	0001-06758710	26.25	18/03/2004	----------	26.25	12/04/2013	0.00	0.00
2004/02	0001-06979375	30.00	13/05/2004	----------	30.00	12/04/2013	0.00	0.00
2004/03	0001-07219531	26.25	18/07/2004	----------	26.25	12/04/2013	0.00	0.00
2004/04	0001-07439442	26.25	18/09/2004	----------	26.25	12/04/2013	0.00	0.00
2004/05	0001-07660153	26.25	17/11/2004	----------	26.25	12/04/2013	0.00	0.00
2004/06	0001-07888236	26.25	18/02/2005	----------	26.25	12/04/2013	0.00	0.00
2005/01	0001-08132593	26.25	17/03/2005	----------	26.25	12/04/2013	0.00	0.00
2005/02	0001-08373279	26.25	17/05/2005	----------	26.25	12/04/2013	0.00	0.00
2005/03	0001-08605063	26.25	15/07/2005	----------	26.25	12/04/2013	0.00	0.00
2005/04	0001-08838681	26.25	16/09/2005	----------	26.25	12/04/2013	0.00	0.00
2005/05	0001-09067283	26.25	17/11/2005	----------	26.25	12/04/2013	0.00	0.00
2005/06	0001-09294319	26.25	16/01/2006	----------	26.25	12/04/2013	0.00	0.00
2006/01	0001-09527182	26.25	17/03/2006	----------	26.25	12/04/2013	0.00	0.00
2006/02	0001-09758448	26.25	17/05/2006	----------	26.25	12/04/2013	0.00	0.00
2006/03	0001-09986645	26.25	18/07/2006	----------	26.25	12/04/2013	0.00	0.00
2006/04	0001-10216615	26.25	18/09/2006	----------	26.25	12/04/2013	0.00	0.00
2006/05	0001-10446008	26.25	17/11/2006	----------	26.25	12/04/2013	0.00	0.00
2006/06	0001-10675888	26.25	17/01/2007	----------	26.25	12/04/2013	0.00	0.00
2007/01	0001-10912885	26.25	16/03/2007	----------	26.25	12/04/2013	0.00	0.00
2007/02	0001-11147784	26.25	16/05/2007	----------	26.25	12/04/2013	0.00	0.00
2007/03	0001-11377317	26.25	17/07/2007	----------	26.25	12/04/2013	0.00	0.00
2007/04	0001-11605506	26.25	17/09/2007	----------	26.25	12/04/2013	0.00	0.00
2007/05	0001-11833772	26.25	16/11/2007	----------	26.25	12/04/2013	0.00	0.00
2007/06	0001-12057529	26.25	15/01/2008	----------	26.25	12/04/2013	0.00	0.00
2008/01	0001-12288066	26.25	11/03/2008	----------	26.25	12/04/2013	0.00	0.00
2008/02	0001-12515153	26.25	16/07/2008	----------	26.25	12/04/2013	0.00	0.00
2008/03	0001-12737337	26.25	12/09/2008	----------	26.25	12/04/2013	0.00	0.00
2008/04	0001-12972819	26.25	12/11/2008	----------	26.25	12/04/2013	0.00	0.00
2008/05	0001-13217461	26.25	12/11/2008	----------	26.25	12/04/2013	0.00	0.00

ESTADO DE DEUDA DEL CLIENTE : RACEDO, MARIA SANTOS

Distrito: 03 | Nombre: RACEDO, MARIA SANTOS | Estr.: VIVIENDA
Cuenta : 1444 | Tipo Ivo: 1 | Nr.Ed: - | Piloto: N | U.Comp.: N | Cod.Tasacio: CE
Suscte : 0 | TMN: 1.38 | Coef.F: .40 | TMG: 2.86 | Coef.*E*: 1.11 | Cod.Servicio: 3
Agencia : 189 | Tipologia: 5 | Edad: 7 | Ab.Social: N | Medidor: N
Cliente : 1410148 | Sup.Terreno: 294.00 Sup.cub.: 80.00 | Padrón: | Mat.Inmobiliaria:

Dirección Consumo: Calle: RIO MARCOS DE | No. 111 | Piso: | Dpto.: | Block:
Manzana: | Lote: | Casa: | Sector:
Localidad: MONTERRIS | Cuadra:

Dirección Postal: Calle: JUJUY PROVINCIA DE | No. 188 | Piso: | Dpto.: | Block:
Manzana: | Lote: | Casa: | Sector:
Localidad: MONTERRIS | Cuadra:

IMPORTANTE: Estado de Gestión de Cobranza: NOTIFICADA RESTRICCION DE SERVICIO

FEA/CUOTA	FACTURA	IMPORTE	VENCIMIENTO	PENDIENTE	PAGADA	F.PAGO	INTERESES	C.FINIT.
2008/06	0001-08882688	30.19	12/01/2009	----------	30.19	12/04/2013	0.00	0.00
2009/01	0001-07106113	34.70	12/03/2009	----------	34.70	12/04/2013	0.00	0.00
2009/02	0001-07356184	34.70	12/05/2009	----------	34.70	12/04/2013	0.00	0.00
2009/03	0001-07603963	34.70	14/07/2009	----------	34.70	12/04/2013	0.00	0.00
2009/04	0001-07852174	34.70	12/09/2009	----------	34.70	12/04/2013	0.00	0.00
2009/05	0001-08102372	34.70	12/11/2009	----------	34.70	12/04/2013	0.00	0.00
2009/06	0001-08352150	35.88	12/01/2010	----------	35.88	12/04/2013	0.00	0.00
2010/01	0001-08621359	39.90	12/03/2010	----------	39.90	12/04/2013	0.00	0.00
2010/02	0001-08891578	39.90	12/05/2010	----------	39.90	12/04/2013	0.00	0.00
2010/03	0001-09162283	39.90	12/07/2010	----------	39.90	12/04/2013	0.00	0.00
2010/04	0001-09433127	39.90	12/09/2010	----------	39.90	12/04/2013	0.00	0.00
2010/05	0001-09685535	39.90	12/11/2010	----------	39.90	12/04/2013	0.00	0.00
2010/06	0001-09958117	40.83	12/01/2011	----------	40.83	12/04/2013	0.00	0.00
2011/01	0001-10113195	47.89	12/03/2011	----------	47.89	12/04/2013	0.00	0.00
2011/02	0001-10387804	47.89	12/05/2011	----------	47.89	12/04/2013	0.00	0.00
2011/03	0001-10622941	43.60	07/07/2011	----------	43.60	12/04/2013	0.00	0.00
2011/04	0001-10888875	43.60	08/09/2011	----------	43.60	12/04/2013	0.00	0.00
2011/05	0001-11138352	43.60	11/11/2011	----------	43.60	12/04/2013	0.00	0.00
2011/06	0001-11397949	55.98	12/01/2012	----------	55.98	12/04/2013	0.00	0.00
2012/01	0001-11657988	61.05	09/03/2012	----------	61.05	12/04/2013	0.00	0.00
2012/02	0001-11918560	63.09	12/05/2012	----------	63.09	12/04/2013	0.00	0.00
2012/03	0001-12188379	63.09	12/07/2012	----------	63.09	12/04/2013	0.00	0.00
2012/04	0001-12463330	63.09	12/09/2012	----------	63.09	12/04/2013	0.00	0.00
2012/05	0001-12732266	77.51	12/11/2012	----------	77.51	12/04/2013	0.00	0.00
2012/06	0001-13013034	77.51	08/01/2013	----------	77.51	12/04/2013	0.00	0.00
2013/01	0001-13298694	77.51	12/03/2013	----------	77.51	12/04/2013	0.00	0.00
2013/02	0001-13585051	77.51	10/04/2013	----------	77.51	12/04/2013	0.00	0.00
2013/03	0001-00618154	719.03	12/04/2013	----------	719.03	12/04/2013	0.00	0.00
2013/03	0001-00618154	721.05	12/04/2013	----------	721.05	08/05/2013	0.00	0.00
2013/03	0001-00618154	721.05	12/04/2013	----------	721.05	27/06/2013	0.00	0.00
2013/03	0001-00618154	721.05	12/04/2013	----------	721.05	11/07/2013	0.00	0.00
2013/03	0001-00618154	721.05	12/04/2013	----------	721.05	08/08/2013	0.00	0.00
2013/03	0001-00618154	721.05	12/04/2013	----------	721.05	09/09/2013	0.00	0.00
2013/03	0001-00618154	721.05	12/04/2013	----------	721.05	01/10/2013	0.00	0.00
2013/03	0001-00618154	721.05	12/04/2013	----------	721.05	17/06/2013	0.00	0.00
2013/03	0001-00618154	181.99	12/04/2013	----------	181.99	17/06/2013	0.00	0.00
2013/03	0001-13774716	89.06	02/06/2013	----------	89.06	08/08/2013	0.00	0.00
2013/04	0001-14043476	89.06	02/08/2013	----------			24.87	8.67
2013/05	0001-14316045	89.06	10/10/2013	89.06			21.58	8.67
2013/06	0001-14587453	89.06	12/12/2013	89.06			17.98	8.67
2014/01	0001-14858257	89.06	12/02/2014	89.06			15.06	7.98
2014/02	0001-15128871	106.13	12/04/2014	106.13			11.89	8.15
2014/03	0010-00218872	111.37	12/06/2014	111.37			14.68	7.61
2014/04	0010-00487752	106.13	12/08/2014	106.13			11.97	7.34
2014/05	0010-00758887	106.13	12/10/2014	106.13			8.94	7.06
2014/06	0010-01031222	106.13	12/12/2014	106.13			5.72	10.19
2015/01	0010-01301138	137.73	12/02/2015	137.73			1.69	10.32
2015/02	0010-01568397	137.73	12/04/2015	137.73			4.07	9.37
2015/03	0010-01843219	149.11	12/06/2015	149.11				

1,223.46 | 158.78 | 81.28

Total de Deuda: 1,462.42 | H.a.Pend.de Generar: 0.00

El interés por mora(1) y el Cargo Financiero(2) se liquidan en períodos subsiguientes a la fecha de vencimiento pago de la factura en mora.
Interés por Mora(1): está calculado hasta el 12/04/2013 conforme a la Ley Provincial Nº 7314 y, desde el 16/04/2014 en adelante, sujeto a variaciones de la tasa pasiva para depósitos a 30 días del Banco de la República Argentina (BCR) (Ley Nº 25.561 que modifica el Art. 11 de la Ley de Leyes de Defensa del Consumidor).
Cargo Financiero(2): 1.2 % Sobre saldo de la deuda al mismo por no haber cancelado.
Los importes calculados en (1) y (2) incluyen IVA, tasas y Intereses.

[illegible]

[illegible]

ESTADO DE DEUDA DEL CLIENTE : RACEDO, MARIA SANTOS

Direccion: [illegible] | Nombre: RACEDO, MARIA SANTOS | Activ.: VIVIENDA
Cuenta : [illegible] | Tipo Iva: 1 | Nº DN: - | Nulos: N | T.Comp.: N | Cod.Obrasoc: 0
Sucur : 6 | TDN: 1:N | Cod.I.: [illegible] | Nomb: 1:N | Cod.Pr.: 1:N | Cod.Parcela: 0
Ramo : [illegible] | Tipologia: 0 | Edad: 0 | Nr.Social: N | Baldio: N
Clase : [illegible] | Cap.Tercero: [illegible] | Mes.Inembargable:

Direccion Comercial: Calle: [illegible] Nº: [illegible] Piso: Dpto.: Block:
Numero: Lote: Casa: Barrio:
Localidad: MONTEROS Observ.:

Direccion Postal: Calle: [illegible] Nº: [illegible] Piso: Dpto.: Block:
Numero: Lote: Casa: Barrio:
Localidad: MONTEROS Observ.:

IMPORTANTE: Estado de Deudas de Cobranza: NOTIFICADA-REDUCCION DE SERVICIO

FEA/CUOTA FACTURA	IMPORTE	VENCIMIENTO	PENDIENTE	PAGADO	F.PAGO	INTERESES	C.FORZ.

MUNICIPALIDAD DE MONTEROS — 11/06/2015
DIRECCION DE RENTAS Y CATASTRO — .BOLETA DE DEUDA. — Pag.1.

.Padron : 140246 .Propietario : RACEDO MARIA DE
.Domicilio Inm :MARCOS PAZ 0313
- CIUZ -
CONTRIBUCION QUE INCIDE SOBRE LOS INMUEBLES - INTERES 2.00% - 0.06677C 014810

Periodos	Tasa	Dias Mora	Recargo	Monto	Vencimiento
3/2009	$ 16.-	2162	$ 22.07.-	$ 27.07.-	10/07/2009
4/2009	$ 16.-	2100	$ 21.41.-	$ 38.41.-	10/09/2009
5/2009	$ 33.-	2039	$ 44.88.-	$ 77.88.-	10/11/2009
6/2009	$ 33.-	1978	$ 43.54.-	$ 76.54.-	10/01/2010
1/2010	$ 33.-	1919	$ 42.24.-	$ 75.24.-	10/03/2010
2/2010	$ 33.-	1858	$ 40.90.-	$ 73.90.-	10/05/2010
3/2010	$ 33.-	1797	$ 39.55.-	$ 72.55.-	10/07/2010
4/2010	$ 33.-	1736	$ 38.19.-	$ 71.19.-	10/09/2010
5/2010	$ 33.-	1674	$ 36.85.-	$ 69.85.-	10/11/2010
6/2010	$ 33.-	1613	$ 35.50.-	$ 68.50.-	10/01/2011
1/2011	$ 33.-	1554	$ 34.21.-	$ 67.21.-	10/03/2011
2/2011	$ 33.-	1493	$ 32.86.-	$ 65.86.-	10/05/2011
3/2011	$ 33.-	1432	$ 31.52.-	$ 64.52.-	10/07/2011
4/2011	$ 33.-	1370	$ 30.16.-	$ 63.16.-	10/09/2011
5/2011	$ 33.-	1309	$ 28.81.-	$ 61.81.-	10/11/2011
6/2011	$ 33.-	1248	$ 27.47.-	$ 60.47.-	10/01/2012
1/2012	$ 33.-	1188	$ 26.15.-	$ 59.15.-	10/03/2012
2/2012	$ 33.-	1127	$ 24.81.-	$ 57.81.-	10/05/2012
3/2012	$ 33.-	1066	$ 23.46.-	$ 56.46.-	10/07/2012
4/2012	$ 33.-	1004	$ 22.10.-	$ 55.10.-	10/09/2012
5/2012	$ 33.-	943	$ 20.76.-	$ 53.76.-	10/11/2012
6/2012	$ 33.-	882	$ 19.41.-	$ 52.41.-	10/01/2013
1/2013	$ 33.-	823	$ 18.12.-	$ 51.12.-	10/03/2013
2/2013	$ 33.-	762	$ 16.77.-	$ 49.77.-	10/05/2013
3/2013	$ 33.-	701	$ 15.43.-	$ 48.43.-	10/07/2013
4/2013	$ 33.-	639	$ 14.07.-	$ 47.07.-	10/09/2013
5/2013	$ 33.-	578	$ 12.72.-	$ 45.72.-	10/11/2013
6/2013	$ 33.-	517	$ 11.38.-	$ 44.38.-	10/01/2014
1/2014	$ 33.-	458	$ 10.08.-	$ 43.08.-	10/03/2014
2/2014	$ 33.-	397	$ 8.74.-	$ 41.74.-	10/05/2014
3/2014	$ 33.-	336	$ 7.40.-	$ 40.40.-	10/07/2014
4/2014	$ 33.-	274	$ 6.03.-	$ 39.03.-	10/09/2014
5/2014	$ 33.-	213	$ 4.69.-	$ 37.69.-	10/11/2014
6/2014	$ 33.-	152	$ 3.35.-	$ 36.35.-	10/01/2015
1/2015	$ 33.-	93	$ 2.05.-	$ 35.05.-	10/03/2015
2/2015	$ 33.-	32	$ 0.70.-	$ 33.70.-	10/05/2015
.Tot Pag :	$ 1154.-		$ 820.36.-	$ 1974.36.-	
.Totales :	$ 1154.-		$ 820.36.-	$ 1974.36.-	

Resumen Feb 2009

ESTADO DE DEUDA DEL CLIENTE : RACEDO, MARIA SANTOS

Distrito: 05 | Nombre: RACEDO, MARIA SANTOS | Activ.: VIVIENDA
Cuenta : 3666 | Tipo Iva: 1 | NO EM: | Filete: N | U.Comp.: N | Cod.Usuario: 09
Ruta : 9 | TEM: 3.56 | Cont.I: .00 | TNM: 1.00 | Cont.(%): 1.11 | Cod.Servicio: 5
Agencia : 189 | Tipología: 5 | Edad: 7 | Ab.Social: N | Medidor: N
Cliente : 18963881 | Sup.Terreno: 294.00 | Sup.Cub.: | Ex.Cf: | Exidos: | Mat.Inmobiliaria:

Dirección Inmueble: Calle: PAT MALTOS DR. | No. 111 | Piso: | Dpto.: | Block:
Barriada: | Lote: | Casa: | Barrio:
Localidad: MONTEROS

Dirección Postal: Calle: PAS MARCOS DR. | No. 111 | Piso: | Dpto.: | Block:
Barriada: | Lote: | Casa: | Barrio:
Localidad: MONTEROS

IMPORTANTE: Estado de Gestión de Cobranza: RESTRICCION CON LLAVE MAESTRA

PER/CUOTA	FACTURA	IMPORTE	VENCIMIENTO	PENDIENTE	PAGADA	F.PAGO	INTERESES	% PENIT.
1998/05	0001-03178857	7.61	12/12/1998	7.61	----------		14.41	0.04
1998/06	0001-03366252	17.73	15/02/1999	17.73	----------		35.81	1.32
1999/01	0001-03559060	17.75	21/04/1999	17.75	----------		35.51	1.35
1999/02	0001-03750050	18.00	15/06/1999	18.00	----------		35.08	1.35
1999/03	0001-03945133	18.00	16/08/1999	18.00	----------		34.67	1.35
1999/04	0001-03139137	18.00	15/10/1999	18.00	----------		34.17	1.35
1999/05	0001-03334145	18.00	15/12/1999	18.00	----------		33.78	1.35
1999/06	0001-03526637	18.00	19/02/2000	18.00	----------		33.21	1.35
2000/01	0001-03711551	18.00	14/04/2000	18.00	----------		32.80	1.35
2000/02	0001-03907889	18.00	14/06/2000	18.00	----------		32.37	1.35
2000/03	0001-04103562	18.00	18/08/2000	18.00	----------		31.85	1.35
2000/04	0001-04305398	18.00	16/10/2000	18.00	----------		31.48	1.35
2000/05	0001-04504878	18.00	15/12/2000	18.00	----------		30.96	1.35
2000/06	0001-04703859	18.00	16/02/2001	18.00	----------		30.69	1.35
2001/01	0001-04917792	18.00	19/04/2001	18.00	----------		30.07	1.35
2001/02	0001-05135959	18.00	15/06/2001	18.00	----------		29.61	1.35
2001/03	0001-05361946	26.25	17/08/2001	26.25	----------		42.46	1.97
2001/04	0001-05585000	26.25	19/10/2001	26.25	----------		41.78	1.97
2001/05	0001-05782002	26.25	21/12/2001	26.25	----------		40.97	1.97
2001/06	0001-05970415	26.25	20/02/2002	26.25	----------		40.42	1.97
2002/01	0001-06182977	26.25	18/04/2002	26.25	----------		39.71	1.97
2002/02	0001-06398[illegible]	26.25	18/06/2002	26.25	----------		39.11	1.97
2002/03	0001-06601589	26.25	21/08/2002	26.25	----------		38.42	1.97
2002/04	0001-06812925	26.25	18/10/2002	26.25	----------		37.79	1.97
2002/05	0001-07025726	26.25	18/12/2002	26.25	----------		37.12	1.97
2002/06	0001-07240329	25.83	21/02/2003	25.83	----------		35.85	1.94
2003/01	0001-07454777	26.25	09/04/2003	26.25	----------		36.40	1.97
2003/02	0001-07670385	26.25	20/06/2003	26.25	----------		36.12	1.97
2003/03	0001-07888874	26.25	20/08/2003	26.25	----------		34.45	1.97
2003/04	0001-08102532	26.25	21/10/2003	26.25	----------		33.76	1.97
2003/05	0001-08319782	26.25	19/12/2003	26.25	----------		33.12	1.97
2003/06	0001-08537284	26.25	09/02/2004	26.25	----------		31.69	1.97
2004/01	0002-00158734	26.25	12/04/2004	26.25	----------		32.22	1.97
2004/02	0002-00397375	26.25	10/05/2004	26.25	----------		30.07	1.97
2004/03	0002-00639871	26.25	12/07/2004	26.25	----------		30.88	1.97
2004/04	0002-00879441	26.25	10/09/2004	26.25	----------		30.21	1.97
2004/05	0002-01080[illegible]	26.25	17/11/2004	26.25	----------		29.47	1.97
2004/06	0002-01288294	26.25	20/12/2004	26.25	----------		28.94	1.97
2005/01	0002-01512581	26.25	17/03/2005	26.25	----------		28.15	1.97
2005/02	0002-01737273	26.25	17/05/2005	26.25	----------		27.49	1.97
2005/03	0002-01946[illegible]	26.25	18/07/2005	26.25	----------		26.84	1.97
2005/04	0002-02150581	26.25	15/09/2005	26.25	----------		26.26	1.97
2005/05	0002-02417181	26.25	17/11/2005	26.25	----------		25.48	1.97
2005/06	0002-02644114	26.25	17/01/2006	26.25	----------		24.82	1.97
2006/01	0002-02871300	26.25	17/03/2006	26.25	----------		24.17	1.97
2006/02	0002-03096498	26.25	17/05/2006	26.25	----------		23.58	1.97
2006/03	0002-03316845	26.25	18/07/2006	26.25	----------		22.82	1.97
2006/04	0002-03555615	26.25	19/09/2006	26.25	----------		22.12	1.97
2006/05	0002-03788028	26.25	17/11/2006	26.25	----------		21.49	1.97
2006/06	0002-04012845	26.25	17/01/2007	26.25	----------		20.93	1.97
2007/01	0002-04242746	26.25	14/03/2007	26.25	----------		20.19	1.97
2007/02	0002-04473517	26.25	18/05/2007	26.25	----------		19.45	1.97
2007/03	0002-04705588	26.25	17/07/2007	26.25	----------		18.84	1.97
2007/04	0002-04938178	26.25	17/09/2007	26.25	----------		18.16	1.97
2007/05	0002-05172756	26.25	19/11/2007	26.25	----------		17.47	1.97
2007/06	0002-05406435	26.25	15/01/2008	26.25	----------		16.85	1.97
2008/01	0002-05640066	29.93	12/03/2008	29.93	----------		18.49	2.25
2008/02	0002-05885333	33.94	13/05/2008	33.94	----------		22.15	2.55
2008/03	0002-06127355	46.57	15/07/2008	46.57	----------		31.74	3.43
2008/04	0002-06372513	50.19	13/09/2008	50.19	----------		36.87	3.76
2008/05	0002-06617413	50.19	12/11/2008	50.19	----------		37.74	3.76

Ref.
Sociedad Aguas del Tucumán

Fecha de Informe: 11/04/2010
Ag.Entrada: 189 Usuario: 1319
Hora: 0

RESTADO DE DEUDA DEL CLIENTE : RACEDO, MARIA SANTOS

Distrito: 05 | Nombre: RACEDO, MARIA SANTOS | Activ.: VIVIENDA
Cuenta : 3666 | Tipo Iva: 1 | NO EM: | Filete: N | U.Comp.: N | Cod.Usuario: 09
Ruta : 9 | TEM: 3.56 | Cont.I: .00 | TNM: 1.00 | Cont.(%): 1.11 | Cod.Servicio: 5
Agencia : 189 | Tipología: 5 | Edad: 7 | Ab.Social: N | Medidor: N
Cliente : 18963881 | Sup.Terreno: 294.00 | Sup.Cub.: | Ex.Cf: | Exidos: | Mat.Inmobiliaria:

Dirección Inmueble: Calle: PAT MALTOS DR. | No. 111 | Piso: | Dpto.: | Block:
Barriada: | Lote: | Casa: | Barrio:
Localidad: MONTEROS

Dirección Postal: Calle: PAS MARCOS DR. | No. 111 | Piso: | Dpto.: | Block:
Barriada: | Lote: | Casa: | Barrio:
Localidad: MONTEROS

IMPORTANTE: Estado de Gestión de Cobranza: RESTRICCION CON LLAVE MAESTRA

PER/CUOTA	FACTURA	IMPORTE	VENCIMIENTO	PENDIENTE	PAGADA	F.PAGO	INTERESES	% PENIT.
2008/06	0002-06861888	30.19	13/01/2009	30.19	----------		18.93	2.26
2009/01	0002-07109519	34.70	12/03/2009	34.70	----------		18.71	2.60
2009/02	0002-07356184	34.70	12/05/2009	34.70	----------		15.60	2.60
2009/03	0002-07603882	34.70	14/07/2009	34.70	----------		14.51	2.60
2009/04	0002-07852274	34.70	12/09/2009	34.70	----------		13.68	2.60
2009/05	0002-08102179	34.70	16/11/2009	34.70	----------		12.80	2.60
2009/06	0002-08353192	36.68	13/01/2010	36.68	----------		12.36	2.75
2010/01	0002-08601358	39.90	10/03/2010	39.90	----------		12.72	2.99
2010/02	0002-08851578	39.90	11/05/2010	39.90	----------		11.08	2.99
2010/03	0002-09101980	39.90	13/07/2010	39.90	----------		10.44	2.99
2010/04	0002-09351121	39.90	13/09/2010	39.90	----------		9.66	2.99
2010/05	0002-09600819	39.90	12/11/2010	39.90	----------		8.65	2.99
2010/06	0002-09859113	45.83	11/01/2011	45.83	----------		8.79	3.44
2011/01	0002-10113198	47.89	15/03/2011	47.89	----------		7.69	3.59
2011/02	0002-10367806	47.89	13/05/2011	47.89	----------		6.17	3.59
2011/03	0002-10621949	49.60	07/07/2011	49.60	----------		5.82	3.72
2011/04	0002-10883674	49.60	08/09/2011	49.60	----------		4.50	3.72
2011/05	0002-11148492	49.60	11/11/2011	49.60	----------		3.20	3.72
2011/06	0002-11397946	55.80	11/01/2012	55.80	----------		2.29	4.18
2012/01	0002-11653898	62.00	09/03/2012	62.00	----------		2.96	4.65
2012/02	0002-11912553	62.00	13/05/2012	62.00	----------		0.97	4.65

	2,413.42	1,989.31(1)	174.38(2)

Total de Deuda: 4,379.11 N.A.Fond de Generar: 0.00

(1) Interés por Mora(1) y el Cargo Financiero(2) se liquidan en períodos subsiguientes a la fecha de efectivo pago de la Factura en mora.
Interés por Mora(1): está calculado hasta el 11/04/2010 conforme a la Ley Provincial Nº.7200 y, desde el 12/04/2010 en adelante, sujeto a variaciones de la tasa pasiva para depósitos a 60 días del Banco de la Nación Argentina (Art.11 Ley Nº.26167 que sustituye el Art.11 de la Ley Nº.7200 de Defensa del Consumidor).
Cargo Financiero(2): 1.2 % diario desde el primer mes de mora ininterrumpido (Decreto Ley Provincial Nº.386).
Los importes indicados en (1) y (2) **incluyen IVA, Cuota y Retenciones.**

DIRECCION GENERAL DE RENTAS | GOBIERNO DE TUCUMÁN

TUCUMAN

025 - Impuesto Inmobiliario
Volante de Pago

INMOBILIARIO

DEUDA CONSOLIDADA

****

Código Pago Electrónico

Padrón	142745
Obligación	1900711352L

VILLARREAL MARIA S
MARCOS PAZ 000313

(4142) LOS ALAMOS

Ubicación del Inmueble: MARCOS PAZ, 825 MONTEROS MONTEROS

Clas.: URBANO EDIF.VIVIENDA UNIFAMILIAR | Alícuota 0,20 % | Valuación vigente a Pagar 2.290.570,43

DEUDA CONSOLIDADA	201900	1er Vencimiento	**/**/**	A pagar	********
		2do Vencimiento	31/12/19	A pagar	$14.691,79

Periodos Incluidos

1/14 2/14 3/14 4/14 5/14 6/14 7/14 8/14 9/14 10/14 11/14 12/14 1/15 2/15 3/15 4/15 5/15 6/15 7/15 8/15 9/15 10/15 11/15 12/15 1/16 2/16 3/16 4/16 5/16 6/16 7/16 8/16 9/16 10/16 11/16 12/16 1/17 2/17 3/17 4/17 5/17 6/17 7/17 8/17 9/17 10/17 11/17 12/17 1/18 2/18 3/18 4/18 5/18 6/18 7/18 8/18 9/18 10/18 11/18 12/18 1/19 2/19 3/19 4/19 5/19 6/19 7/19 8/19 9/19 10/19 11/19 12/19

DEUDA CONSOLIDADA

Provincia al Día: Consulte su Deuda y Menores en Internet. Provincia al Día Ley Nº 8999

Dirección General de Rentas
Provincia de Tucumán

GOBIERNO DE TUCUMAN

025 - Impuesto Inmobiliario
Volante de Pago

INMOBILIARIO

DEUDA CONSOLIDADA

****

Código Pago Electrónico

Padrón	142745
Obligación	1204C20142

VILLARREAL DE RACEDO, MARIA SANTOS.
26 DE ENERO 100
MUNICIPALIDAD DE MONTEROS

(4142) MONTEROS

Ubicación del Inmueble: 26 DE ENERO 100 MONTEROS MONTEROS

Clas.: URBANO EDIF.VIVIENDA UNIFAMILIAR | Alícuota 1,20 % | Valuación vigente a Pagar 81.249,23

DEUDA CONSOLIDADA	201200	1er Vencimiento	**/**/**	A pagar	********
		2do Vencimiento	16/04/12	A pagar	$951,09

Periodos Incluidos

1/07 2/07 3/07 4/07 5/07 6/07 1/08 2/08 3/08 4/08 5/08 6/08 1/09 2/09 3/09 4/09 5/09 6/09 1/10 2/10 3/10 4/10 5/10 6/10 1/11 2/11 3/11 4/11 5/11 6/11 1/12 2/12

DEUDA CONSOLIDADA

INMOBILIARIO | DEUDA CONSOLIDADA

INMOBILIARIO

025 - Inmobiliario 201900 | 025 - Impuesto Inmobiliario - Volante de Pago | 201900

Padrón	142745	Padrón	142745	1er Vto.	Hasta el	**/**/**	2do Vto.	Hasta el	31/12/19
Obligación	1900711352L				A pagar	********		A pagar	$14.691,79
1er Vto.	**/**/** ********								
2do Vto.	31/12/19 $14.691,79								

Obligación	1900711352L

NO ESCRIBA EN ESTA ZONA

DIRECCION GENERAL DE RENTAS | GOBIERNO DE TUCUMÁN

Dirección General de Rentas
Provincia de Tucumán

DEUDA CONSOLIDADA

INMOBILIARIO

025 - Inmobiliario 201200 | 025 - Impuesto Inmobiliario - Volante de Pago | 201200

Padrón	142745	Padrón	142745	1er Vto.	Hasta el	**/**/**	2do Vto.	Hasta el	16/04/12
Obligación	1204C20142				A pagar	********		A pagar	$951,09
1er Vto.	**/**/** ********								
2do Vto.	16/04/12 $951,09								

Obligación	1204C20142

NO ESCRIBA EN ESTA ZONA

Provincia Tucumán

DIRECCIÓN GENERAL DE RENTAS | GOBIERNO DE TUCUMÁN

TUCUMÁN

025 - Impuesto Inmobiliario
Volante de Pago

INMOBILIARIO

DEUDA CONSOLIDADA

****

Código Pago Electrónico

Padrón	142746
Obligación	17009419410

VILLARREAL MARIA S
MARCOS PAZ 000313

(4142) LOS ARAGONES

Ubicación del Inmueble: MARCOS PAZ 313 MONTEROS MONTEROS

Clase: URBANO EDIF.VIVIENDA UNIFAMILIAR | Alícuota: 0.20 % | Valuación Vigente a Período: $127.136,27

DEUDA CONSOLIDADA	201702	1er Vencimiento	**/**/**	A pagar ********
		1er Vencimiento	31/10/17	A pagar $8.580,03

Periodos Incluidos

1/12 2/12 3/12 4/12 5/12 6/12 1/13 2/13 3/13 4/13
5/13 6/13 7/13 8/13 9/13 10/13 11/13 12/13 1/14 2/14
3/14 4/14 5/14 6/14 7/14 8/14 9/14 10/14 11/14 12/14
1/15 2/15 3/15 4/15 5/15 6/15 7/15 8/15 9/15 10/15
11/15 12/15 1/16 2/16 3/16 4/16 5/16 6/16 7/16 8/16
9/16 10/16 11/16 12/16 1/17 2/17 3/17 10/17

DEUDA CONSOLIDADA

Emisión: 18/10/17 15206412586

INMOBILIARIO | DEUDA CONSOLIDADA

INMOBILIARIO

025 - Inmobiliario 201700 025 - Impuesto Inmobiliario - Volante de Pago 201700

Padrón	142746	
Obligación	17009419410	
1er Vto.	**/**/**	********
2do Vto.	31/10/17	$8.580,03

Padrón	1er Vto.	Hasta el	**/**/**
142746		A pagar	********

2do Vto.	Hasta el	31/10/17
	A pagar	$8.580,03

Obligación	17009419410

Emisión: 18/10/17 15206412586

NO ESCAPARSE EL DOBLAR DEBAJO DE ESTA LINEA

DIRECCIÓN GENERAL DE RENTAS | GOBIERNO DE TUCUMÁN

Emisión: 18/10/17 15206412586

Dirección General de Rentas
Provincia de Tucumán

GOBIERNO DE TUCUMAN

025 - Impuesto Inmobiliario
Volante de Pago

INMOBILIARIO

DEUDA CONSOLIDADA

****

Código Pago Electrónico

Padrón	142746
Obligación	15008418237

VILLARREAL MARIA S
MARCOS PAZ 000313
MUNICIPALIDAD DE MONTEROS

(4142) LOS ARAGONES

Ubicación del Inmueble: MARCOS PAZ 313 MONTEROS MONTEROS

Clase: URBANO EDIF.VIVIENDA UNIFAMILIAR | Alícuota: 0.20 % | Valuación Vigente a Período: $70.838,18

DEUDA CONSOLIDADA	201501	1er Vencimiento	**/**/**	A pagar ********
		2do Vencimiento	15/05/15	A pagar $3.383,84

Periodos Incluidos

1/12 2/12 3/12 4/12 5/12 6/12 1/13 2/13 3/13 4/13
5/13 6/13 7/13 8/13 9/13 10/13 11/13 12/13 1/14 2/14
3/14 4/14 5/14 6/14 7/14 8/14 9/14 10/14 11/14 12/14
1/15 2/15 3/15 4/15 5/15

DEUDA CONSOLIDADA

Emisión: 12/05/15 15227812346

INMOBILIARIO | DEUDA CONSOLIDADA

INMOBILIARIO

Dirección General de Rentas
Provincia de Tucumán

DEUDA CONSOLIDADA

025 - Inmobiliario 201500 025 - Impuesto Inmobiliario - Volante de Pago 201500

Padrón	142746	
Obligación	15008418237	
1er Vto.	**/**/**	********
2do Vto.	15/05/15	$3.383,84

Padrón	1er Vto.	Hasta el	**/**/**
142746		A pagar	********

2do Vto.	Hasta el	15/05/15
	A pagar	$3.383,84

Obligación	15008418237

NO ESCAPARSE EL DOBLAR DEBAJO DE ESTA LINEA

Provincia Tucumán

Emisión: 11/05/15 15227812346

N. DE HAVEDO MARIA L
MONTEROS
MONT

DIRECCION GENERAL DE RENTAS
TUCUMAN

Frequeno Pago
Suma $ 50

DIRECCION GENERAL DE RENTAS DE LA PROVINCIA
TUCUMAN

IMPUESTO INMOBILIARIO
AÑO 1977

Dirección del inmueble			Nomenclatura catastral			Tipo de	Partida
	MONTEROS	MONT	1 006	124	0020015	299	142746

Valuación			Alícuota		Liquidación		
49.364			04	MILAUC	1.000		1.000

1ER CUATRIMESTRE

19/04/77

Vencimiento 21/02/77

TALON PARA EL CONTRIBUYENTE

1000

TUCUMAN

Solicitud FACILIDADES de PAGO

LEY

SOLICITANTE: APELLIDO Y NOMBRE O RAZON SOCIAL: [illegible]
DOMICILIO: [illegible] Nº [illegible]

PLAN Nº [illegible]
IMPUESTO: [illegible]
ACTUALIZADO HASTA EL: C H A

El que suscribe, solicita se acuerden a los facilidades de pago conforme al régimen del Código Fiscal Ley Nº [illegible]
y por los tributos, periodos y montos que se detallan, pagaderos en las oportunidades que se especifican más adelante.

LIQUIDACION

Partida Origen Nro. 142746

PERIODO	IMPUESTO NETO	IMP. ACTUALIZADO
1.81	44.500	293.000
1.82	48.300	319.000
1.83	52.300	346.000
1.84	25.500	165.000
2.82	25.500	117.000
2.83	20.000	96.000
TOTAL 1		1.136.000

Partida Origen Nro. 142746

PERIODO	IMPUESTO NETO	IMP. ACTUALIZADO
1.86	21.000	55.000
2.86	37.000	138.000
3.86	41.000	205.000
TOTAL 2		398.000

TRANSPORTE TOTAL GRAL. ACTUALIZADO: 1.534.000

FORMA DE PAGO

ANTICIPO (1)

Nro	IMPORTE

SALDO

ACCESORIOS: DE CONTADO

A FINANCIAR:

CUOTAS (2)

CANT	IMPORTE
1	1.534.000

El vencimiento de la 1era cuota se operará el: [ ] [ ] [ ]

Tucuman 25 de Febrero de 19 83

D.I. Nro. 8.521.225 CARACTER Dueño Adquirente: [illegible] Firma

DIRECCION GENERAL DE RENTAS
25 FEB 1983
Recepción D.G.R.

VERIFICADO				FIRMA	ACLARACIÓN
DATOS Y CALCULO					
ANTICIPO	Fecha	Suma	Importe		
	22 02	1983	22.000		

(1) Cantidad necesaria para que el saldo resulte entero de mil.
(2) Este importe se actualizará a la fecha de pago.

Recibido por	FECHA D	M	A	FIRMA	ACLARACIÓN
C. de Computos					

Original: D. G. de Rentas Duplicado: D.G. R/C de Computos Triplicado: Contribuyente

DIRECCION GRAL. DE RENTAS
TUCUMAN

Form. 21 IMPUESTO INMOBILIARIO

DESTINATARIO: U DE RAVAGO MARIA S
MARCOS PAZ 313 E
CODIGO POSTAL 4.142 MONTEROS MONT TUCUMAN

01 ANTICIPO/01 142746

1 DOC 124 0000015 MONTEROS URB

299 1.516 *** DOCE MIL QUINIENTOS ***

*****55.000 16/03/01 *****55.000

SELLAR AL DORSO

DIRECCION GRAL. DE RENTAS
TUCUMAN

Form. 21 IMPUESTO INMOBILIARIO

DESTINATARIO: U DE RAVAGO MARIA S
MARCOS PAZ 313
MONTEROS MONT
CODIGO POSTAL 4.142 MONT

1 4 1.982/1 142.746

1 DOC 1240000015 MONTEROS URB

299 6.452

10/11/02 516.000

SELLAR AL DORSO

DIRECCION GENERAL DE RENTAS
TUCUMAN

IMPUESTO INMOBILIARIO

PERIODO 3ER. CUATR. 1977

U DE RAVAGO MARIA S MONTEROS URBANO 142746

1 DOC 124 0000015 MONTEROS 1 299

49164 1.000 ******1.000

7/ 11/ 77 VTO. 10/ 12/ 77

DIRECCION GENERAL DE RENTAS
TUCUMAN
URBANO

IMPUESTO INMOBILIARIO
3ra. Cuota 1971
Emitido

DESTINATARIO: U DE RAVAGO MARIA S
MARCOS PAZ 313 E
MONTEROS MONT TUCUMAN

142146

20/12/71 VENCIMIENTO

1 DOC 124 0000015 MONTEROS URBANO 299

243.120 VALUACION TOTAL

243120 12.006 *****12.006

TOTAL A PAGAR

mpll

DIRECCION GENERAL DE RENTAS
TUCUMAN

IMPUESTO INMOBILIARIO

PERIODO 200. CUATR. 1977

U DE RAVAGO MARIA S | MONTEROS | URBANO | 142746

1 000 124 0000015 | MONTEROS | 1 | 299

49164 | 1.000 | ******1.000

18/ 07/ 77 | VTO. 10/ 08/ 77

BANCO DE LA NACION ARGENTINA - IMPUESTOS FISCALES - $ 150 - MONTEROS - SUCURSAL

EMIS. 10/03/80
DIRECCION GRAL. DE RENTAS
TUCUMAN

IMPUESTO INMOBILIARIO

U DE RAVAGO MARIA S
MARCOS PAZ 311 E
MONTEROS MONT TUCUMAN

1 000 124 0000015 | MONTEROS | URB

142746

299 | ***BALDIO URBANO*** | *****52.500

52.500

30 JUL 1981

SELLAR AL DORSO

IMPUESTO INMOBILIARIO

U DE RAVAGO MARIA S | MARCOS PAZ | 311 MONTEROS | 142746

1 000 124 0000015 | MONTEROS | URBANO | 299

158500 | **BALDIO URBANO** | 24.000 | 24.000

DIRECCION GENERAL DE RENTAS
TUCUMAN

VENCIMIENTO: 30/09/79

2da. CUOTA 1979

Válido hasta:

30 300

TOTAL A PAGAR

DIRECCION GRAL. DE RENTAS
TUCUMAN

IMPUESTO INMOBILIARIO

U DE RAVAGO MARIA S
MARCOS PAZ 311
MONTEROS MONT TUCUMAN

01 | 1RA.CUOTA/80 | 142746

1 000 124 0000015 | 0000 MONTEROS | URB

299 | 1.516 | *** BALDIO URBANO ***

*****60.750 | 10/06/80 | *****60.750

60 600

30 JUL 1981

SELLAR AL DORSO

Tasa por el Contribuyente

7/03/79
DIRECCION GENERAL DE RENTAS
TUCUMAN
PBALDIO URBANO

Pasaje a Pago
Cuota Nº 01

IMPUESTO INMOBILIARIO

DESTINATARIO
U DE RAVAGO MARIA S
MARCOS PAZ 313 E
4142 MONTEROS MONT TUCUMAN

PERIODO ANT./1979
142746

1	00C	124 0000015		MONTEROS	1	299	
URBANO	245020			27.000	0	******27.000	

VENCIMIENTO: 31-03-79

Talón para el Contribuyente

TOTAL A PAGAR

EMIS. 15246/79
DIRECCION GENERAL DE RENTAS
TUCUMAN
RECEP.01

PAGADO A PAGAR
COUTA Nº 02

IMPUESTO INMOBILIARIO

DESTINATARIO U DE RAVAGO MARIA S
MARCOS PAZ 313 E
CODIGO POSTAL 4142 MONTEROS MONT TUCUMAN

1ra. CUOTA 1979 VENCIMIENTO: 29/06/79

142746
PADRON

1	COC	124 0000015		MONTEROS	URBANO	299	
75ESOC	**BALDIO URBANO**			24.000		24.000	

Válido hasta: 31-7-79

25 25 5

TOTAL A PAGAR

TUCUMAN
IMPUESTO INMOBILIARIO
Form. 22

PROPIETARIO
APELLIDO Y NOMBRE O RAZON SOCIAL: U DE RAVAGO MARIA S
DOMICILIO CALLE Nº: MARCOS PAZ 313
LOCALIDAD-DPTO: MONTEROS MONT
PADRON 142746
RECEPTOR 01
AÑO 1.521
CUOTA 4.142

INMUEBLE
UBICACION
NOMENCLATURA CATASTRAL
SUPERFICIE
VALUACION

CALLE	Nº	LOCALIDAD		DPTO.	CATEGORIA
		MONTEROS		MONT	URBANO
1	00C	124	0000015		299
VALUACION TERRENO					
24.001		*** BALDIO URBANO			***

LIQUIDACION

VENCIMIENTO PARA EL PAGO	29/06/79	CUOTA	29/06/79
IMPUESTO DE CADA CUOTA	******24.000	2	******24.000	1
ACTUALIZACION			
IMPUESTO REMANENTE A PAGAR			

VTO. PARA EL PAGO

IMPUESTO ACTUALIZADO HASTA EL	D	M	A	IMPORTE	D	M	A	IMPORTE
FIRMA Y SELLO DIR. GRAL. DE RENTAS							
IMPUESTO ACTUALIZADO HASTA EL	D	M	A	IMPORTE	D	M	A	IMPORTE
FIRMA Y SELLO DIR. GRAL. DE RENTAS							

CUOTA 2 SELLO BANCO

CUOTA 1 SELLO BANCO

1 Contribuyente

IMPUESTO INMOBILIARIO

DIRECCION GENERAL DE RENTAS
TUCUMAN

Franquicia a Pagar
Cuenta Nº 82

DESTINATARIO
U DE RAVAGO MARTA S
MONTEROS MONT. TUCUMAN

142746

Dde. Cuota 1978

URBANO 1 1 DOC 124 0000015 MONTEROS

ESTADO DE CUENTA AL 31/12/77 y Ddo. 1978

DEUDA	1973	1974	1975	1976	1977	SUB TOTAL	A PAGAR

APELLIDO Y NOMBRE

FECHA DE EMISION

IMPUESTO INMOBILIARIO

DIRECCION GENERAL DE RENTAS
— TUCUMAN —

CUOTA	TEXTO	PERIODO	NRO	IMPORTE
4	INMOBILIARIO	1 1983		142.746
	U DE RAVAGO MARTA S	ENCUTEL		4.142

APELLIDO Y NOMBRE
MARCOS PAZ 313 MONTEROS MONT
CALLE NRO LOCALIDAD PCIA

CALLE NRO LOCALIDAD
1 DOC 124 MONTEROS 0000015
CIRSECC MANZ PARC
2.193,60 3,00 2.193,60
VAL.TERRENO VAL.EDIFIC. VAL.TOTAL

CUOTA	PAGO HASTA	IMPORTE	PAGADO
1	11/07/83	67,30	POR PAGO TOTAL AL 11/07/83 199,90
2	10/10/83	64,80	
3	12/12/83	97,30	

199,90

Caja Nº 2 — JUL 1983 — MONTEROS

IMPUESTO INMOBILIARIO

DIRECCION GENERAL DE RENTAS
TUCUMAN

Franquicia a Pagar
Cuenta Nº 82

DESTINATARIO
U DE RAVAGO MARTA S
MONTEROS MONT. TUCUMAN

PERIODO * ANT/78 *

URBANO
142746

1 DOC 124 0000015 MONTEROS 01 295

49164		2.400			******2.400

1.050 30 9 78 120

FECHA 31/03/78

VENCIMIENTO: 20/03/78

TACHE PARA EL CONTRIBUYENTE

2520

TOTAL A PAGAR

Franqueo a Pagar
Correo Argentino

GENERAL DE RENTAS
TUCUMAN

CODIGO	TRIBUTO	RECIBO
0250	INMOBILIARIO	81

AÑO	PADRON PATRIM.
1985	142.740

DESTINAT.
U DE RACCDO MARIA S BALDIO URBANO
MARCOS PAZ 313 - MONTEROS - 4142

CUOTA	AÑO
02	1982

IDENTIFICACION
VALUACION TOTAL 91,928

VENCIMIENTO	IMPORTE
28/09/85	A 15,97

IMPORTE COBRADO $0

TALON 1 CONTRIBUYENTE Banco

SON PESOS ARGENTINOS:

1 - CONTRIBUYENTE

SELLAR AL DORSO

PRINTER TUCUMAN

Adquirido con Caracterís

Correo Argen. | Franqueo a Pagar | CUENTA Nº 82

DIRECCION GRAL. DE RENTAS
TUCUMAN

IMPUESTO INMOBILIARIO

DESTINATARIO: María J. B de Pardo

CODIGO POSTAL:

Recep.	Período	Año	PADRON
	1	80	142745

NOMENCLATURA CATASTRAL

C	Sec.	Manz./Lámina	Parcela	Sub-Parc.

UBICACION DEL INMUEBLE

Calle	Nro.	Localidad	CAT.
Maraspaz	313	Chontes	

Valuaciones en Miles de Pesos

SUP. TERRENO (m2)	TERRENO	EDIFICACION	MAQUINARIAS

IMPUESTO	ACREDITACION	VENCIMIENTO	%	ADICIONALES	MARCAR TOTAL COBRADO
		30-1-81			88000

30 ENE. 1981

SELLAR AL DORSO

Talón para el Contribuyente

DIRECCION GENERAL DE RENTAS
TUCUMAN

IMPUESTO INMOBILIARIO

3ra. Cuota 1978

Emisión

4/10/78

DESTINATARIO

MORALES DE ALVAREZ OCCL
BELGRANO 910

MONTEROS MONT TUCUMAN

PADRON 142745

VENCIMIENTO	NOMENCLATURA CATASTRAL					UBICACION DEL INMUEBLE				SUPERFICIE
20/12/78	C	Sec.	Manz. Lámina	Parcela	Sub-Parcela	Calle	Nro.	Localidad	Categoría	m2. de Terreno
	L	006	124	0000014				MONTEROS	URBANO	295

VALUACION TOTAL	VALUACIONES			LIQUIDACION		
	Terreno	Edificación	Maquinarias	Impuesto	Acreditación	SUB-TOTAL
523.362	320815	202467		6.300	0	******6.300

INDEXACION

Talón para el Contribuyente

Sellar al dorso

VALIDO HASTA:

INDICE:

TOTAL A PAGAR

DESTINATARIO

MORALES DE ALVAREZ DOLO

BELGRANO 510 MONTEROS MONT

CODIGO ENCOTEL

123.166

DIRECCION GENERAL DE RENTAS
TUCUMAN

CORREO ARGENTINO
Franqueo a Pagar
Cuenta N° 82

DIRECCION GENERAL DE RENTAS DE LA PROVINCIA
TUCUMAN

IMPUESTO INMOBILIARIO
AÑO 1977

UBICACION DEL INMUEBLE				NOMENCLATURA CATASTRAL					SUPERFICIE	PADRON
		MONTEROS	MONT	1	00C	124	0000014		295	142745
CALLE	NRO.	LOCALIDAD	DPTO.	C	SEC.	MANZ/LAM.	PARCELA	SUBPARC.	MT. TERRENO	

VALUACIONES			ALIC.	CATEGORIA	LIQUIDACION		
64.163	44.997		04	URBANO	1.000		1.000
TERRENO	EDIFICACION	MAQUINARIAS	o/oo	URB/RURAL	IMPUESTO	ACREDITACIONES	SUB TOTAL

SELLO BANCO

1ER CUATRIMESTRE

10/04/77
VENCIMIENTO

COEFICIENTE | VALIDA HASTA DIA MES AÑO

RECARGOS

INDEXACION

1000
TOTAL A PAGAR

ANTES DE ABONAR COMPLETE LOS DATOS AL DORSO

Franqueo a Pagar

CUENTA Nº

DIRECCION GRAL. DE RENTAS

TUCUMAN

DESTINATARIO

MORALES DE ALVAREZ DOLC

BELGRANO 910

CODIGO POSTAL 4.142 MONTEROS MONT TUCUMAN

IMPUESTO INMOBILIARIO

Recibo	Período	Año	PADRON
01	1RA. CUOTA	80	142745

NOMENCLATURA CATASTRAL

Sec.	Manz./Lámina	Parcela	Sub-Parc.
000	124	0000014	

UBICACION DEL INMUEBLE

Calle	Nro.	Localidad	CAT.
	0000	MONTEROS	URE

Valuaciones en Miles de Pesos

SUP. TERRENO (m2)	TERRENO	EDIFICACION	MAQUINARIAS
295	1.981	1.250	0

IMPUESTO	ACREDITACION	VENCIMIENTO	%	ADICIONALES	MARCAR TOTAL COBRADO
*****31.200		10/06/80			*****31.200

SELLAR AL DORSO

Talón para el Contribuyente

Dirección General de Rentas
Provincia de Tucumán

GOBIERNO DE TUCUMAN

INMOBILIARIO

01/2010

VILLARREAL MARIA S
MARCOS PAZ 000313
MUNICIPALIDAD DE MONTEROS

Padrón 142749

Obligación 10002020549

Año 2010 Cuota Nº 01

1er Vencimiento 26/02/10 A pagar $42,08

Total Anual $256,55

Inmobiliario $42,76

CUOTA 01
2010

CV 4924

Dirección General de Rentas
Provincia de Tucumán

GOBIERNO DE TUCUMAN

INMOBILIARIO

02/2010

VILLARREAL MARIA S
MARCOS PAZ 000313
MUNICIPALIDAD DE MONTEROS

Padrón 142749

Obligación 10002020549

Año 2010 Cuota Nº 02

1er Vencimiento 15/04/10 A pagar $42,82

Total Anual $256,55

Inmobiliario $42,76

CUOTA 02
2010

CV 4924

05 ABR 2010
Banco de Tucumán S.A.
Suc. Monteros

Dirección General de Rentas
Provincia de Tucumán

GOBIERNO DE TUCUMAN

INMOBILIARIO

03/2010

VILLARREAL MARIA S
MARCOS PAZ 000313
MUNICIPALIDAD DE MONTEROS

Padrón 142749

Obligación 10002020549

Año 2010 Cuota Nº 03

1er Vencimiento 14/05/10 A pagar $42,76

2do Vencimiento 31/05/10 A pagar $43,04

Total Anual $256,55

Inmobiliario $42,76

CUOTA 03
2010

CV 4924

Dirección General de Rentas
Provincia de Tucumán

GOBIERNO DE TUCUMAN

INMOBILIARIO

04/2010

VILLARREAL MARIA S
MARCOS PAZ 000313
MUNICIPALIDAD DE MONTEROS

Padrón 142749

Obligación 10002020549

Año 2010 Cuota Nº 04

1er Vencimiento 20/07/10 A pagar $43,10

Total Anual $256,55

Inmobiliario $42,76

CUOTA 04
2010

CV 4924

23 JUL 2010
Banco de Tucumán S.A.
Suc. Monteros

Dirección General de Rentas
Provincia de Tucumán

GOBIERNO DE TUCUMAN

INMOBILIARIO

05/2010

VILLARREAL MARIA S
MARCOS PAZ 000313
MUNICIPALIDAD DE MONTEROS

Padrón 142749

Obligación 10002020549

Año 2010 Cuota Nº 05

1er Vencimiento 23/09/10 A pagar $42,96

2do Vencimiento 30/09/10 A pagar $43,16

Total Anual $256,55

Inmobiliario $42,76

CUOTA 05
2010

CV 4924

15 SET 2010

Dirección General de Rentas
Provincia de Tucumán

GOBIERNO DE TUCUMAN

INMOBILIARIO

06/2010

VILLARREAL MARIA S
MARCOS PAZ 000313
MUNICIPALIDAD DE MONTEROS

Padrón 142749

Obligación 10002020549

Año 2010 Cuota Nº 06

1er Vencimiento 23/11/10 A pagar $42,96

2do Vencimiento 30/11/10 A pagar $43,15

Total Anual $256,55

Inmobiliario $42,76

CUOTA 06
2010

CV 492

Dirección General de Rentas
Provincia de Tucumán

GOBIERNO DE TUCUMAN

INMOBILIARIO

PLAN DE PAGO

VILLARREAL MARIA S

Padron 142748

Obligación 0800438294

Tipo de Plan 508 - R.E.F.P. (IMPO-PARCIAL)

Nro. de Plan 27508

Pago Parcial Nº 9

1er Vencimiento ********

A pagar **********

Total Pagos Parciales 18

1er Vencimiento 15/02/18

A pagar $63,62

09

Dirección General de Rentas
Provincia de Tucumán

GOBIERNO DE TUCUMAN

INMOBILIARIO

PLAN DE PAGO

VILLARREAL MARIA S

Padron 142748

Obligación 0800438294

Tipo de Plan 508 - R.E.F.P. (IMPO-PARCIAL)

Nro. de Plan 27508

Pago Parcial Nº 10

1er Vencimiento 15/03/18

A pagar $62,83

Total Pagos Parciales 18

1er Vencimiento ********

A pagar **********

10

Dirección General de Rentas
Provincia de Tucumán

GOBIERNO DE TUCUMAN

INMOBILIARIO

PLAN DE PAGO

VILLARREAL MARIA S

Padron 142748

Obligación 0800438294

Tipo de Plan 508 - R.E.F.P. (IMPO-PARCIAL)

Nro. de Plan 27508

Pago Parcial Nº 11

1er Vencimiento 15/04/18

A pagar $60,64

Total Pagos Parciales 18

1er Vencimiento ********

A pagar **********

11

Dirección General de Rentas
Provincia de Tucumán

GOBIERNO DE TUCUMAN

INMOBILIARIO

PLAN DE PAGO

VILLARREAL MARIA S

Padron 142748

Obligación 0800438294

Tipo de Plan 508 - R.E.F.P. (IMPO-PARCIAL)

Nro. de Plan 27508

Pago Parcial Nº 12

1er Vencimiento 17/15/18

A pagar $61,04

Total Pagos Parciales 18

1er Vencimiento ********

A pagar **********

12

Dirección General de Rentas
Provincia de Tucumán

GOBIERNO DE TUCUMAN

INMOBILIARIO

PLAN DE PAGO

VILLARREAL MARIA S

Padron 142748

Obligación 0800438295

Tipo de Plan 508 - R.E.F.P. (IMPO-PARCIAL)

Nro. de Plan 27508

Pago Parcial Nº 13

1er Vencimiento ********

A pagar **********

Total Pagos Parciales 18

1er Vencimiento 17/08/18

A pagar $60,60

13

Dirección General de Rentas
Provincia de Tucumán

GOBIERNO DE TUCUMAN

INMOBILIARIO

PLAN DE PAGO

VILLARREAL MARIA S

Padron 142748

Obligación 0800438295

Tipo de Plan 508 - R.E.F.P. (IMPO-PARCIAL)

Nro. de Plan 27508

Pago Parcial Nº 14

1er Vencimiento ********

A pagar **********

Total Pagos Parciales 18

1er Vencimiento 23/07/18

A pagar $60,15

14

Dirección General de Rentas
Provincia de Tucumán

GOBIERNO DE TUCUMAN

INMOBILIARIO

PLAN DE PAGO

VILLARREAL MARIA S

Padrón 142746

Obligación 0000482952

Tipo de Plan 908 - R.E.F.P.-INMO-PARCIAL | Nro. de Plan 27508

Pago Parcial Nº 15 | 1ºVencimiento ******** | A pagar **********

Total Pagos Parciales: 18 | 2ºVencimiento 23/08/10 | A pagar $59,27

15

Dirección General de Rentas
Provincia de Tucumán

GOBIERNO DE TUCUMAN

INMOBILIARIO

PLAN DE PAGO

VILLARREAL MARIA S

Padrón 142746

Obligación 0000482952

Tipo de Plan 908 - R.E.F.P.-INMO-PARCIAL | Nro. de Plan 27508

Pago Parcial Nº 16 | 1ºVencimiento 15/09/10 | A pagar $56,27

Total Pagos Parciales: 18 | 1ºVencimiento ******** | A pagar **********

16

15 SET 2010

Dirección General de Rentas
Provincia de Tucumán

GOBIERNO DE TUCUMAN

INMOBILIARIO

PLAN DE PAGO

VILLARREAL MARIA S

Padrón 142746

Obligación 0000482952

Tipo de Plan 908 - R.E.F.P.-INMO-PARCIAL | Nro. de Plan 27508

Pago Parcial Nº 17 | 1ºVencimiento 15/10/10 | A pagar $57,38

Total Pagos Parciales: 18 | 2ºVencimiento ******** | A pagar **********

17

Dirección General de Rentas
Provincia de Tucumán

GOBIERNO DE TUCUMAN

INMOBILIARIO

PLAN DE PAGO

VILLARREAL MARIA S

Padrón 142746

Obligación 0000482952

Tipo de Plan 908 - R.E.F.P.-INMO-PARCIAL | Nro. de Plan 27508

Pago Parcial Nº 18 | 1ºVencimiento ******** | A pagar **********

Total Pagos Parciales: 18 | 2ºVencimiento 17/11/10 | A pagar $56,65

17 NOV 2010

18

DIRECCIÓN GENERAL DE RENTAS | GOBIERNO DE TUCUMÁN

INMOBILIARIO

DEUDA CONSOLIDADA

VILLARREAL MARIA S
MARCOS PAZ 000111

Padrón 142746

Obligación 1700942961

DEUDA CONSOLIDADA 201701

2ºVencimiento 15/09/17 | A pagar $666,85

Periodos Incluidos

4/17 5/17 6/17 7/17 8/17

DEUDA CONSOLIDADA

DIRECCIÓN GENERAL DE RENTAS | GOBIERNO DE TUCUMÁN

INMOBILIARIO

09/2017

VILLARREAL MARIA S
MARCOS PAZ 000111

Padrón 142746

Obligación 1700942961

Año 2017 | Cuota Nº 09 | 1ºVencimiento 14/09/17 | A pagar $122,35

2ºVencimiento 28/09/17 | A pagar $124,01

Total Final $1.464,39

Inmobiliario $122,36

CUOTA 09
2017

CV 492

El Padrón adeuda los siguientes periodos:

Escaneado con CamScanner

Dirección General de Rentas
Provincia de Tucumán

C.P.T. - LITIPAGO
09/04/2012 12:49:33

GOBIERNO DE TUCUMAN

025 - Impuesto Inmobiliario
Volante de Pago

500-004-2626
1940930
$$$$441,15
10332888-

INMOBILIARIO

DEUDA CONSOLIDADA

RNPSP Nº 44

VILLARREAL MARIA S

MARCOS PAZ 000313
MUNICIPALIDAD DE MONTEROS
4142 LOS ARAGONES

Código Pago Electrónico

Padrón	142746
Obligación	12002934315

Ubicación del Inmueble: MARCOS PAZ 313 (0) MONTEROS

DEUDA CONSOLIDADA	201200

1er Vencimiento	16/04/12	A pagar	$441,15
2do Vencimiento	27/04/12	A pagar	$444,87

Periodos Incluidos

1/11 2/11 3/11 4/11 5/11 6/11

DEUDA CONSOLIDADA

para **JUICIO**
ante la falta de cancelación

MUNICIPALIDAD DE MONTEROS
DIRECCION DE RENTAS

RECIBO Nº 01 - 00359787

Monteros 27 de Noviembre de 2020

Recibí de: Villarreal, María

la cantidad de pesos: Cuatro mil doscientos uno con 61/100

Para ser aplicada al pago de: TRIBUTO 1 CONCEPTO 0 SUB CONCEPTO 90

Pago CTSE P-142746 P. 1/2014 d5/2020
Cuota 1/1 $4201,90

SON $ 4201,90

LOTE Nº 01 - 00359787

27 NOV. 2020

PLAN DE FACILIDADES DE PAGOS - R.012/ME
Tipo de Plan de Pago: 471 Nro Plan: 70606
Impuesto: 25106 INMOBILIARIO
Padron: 142746
Nro. de Obligación: 07000739578
Expediente: 0-0-0
Cant de Pagos a Realizar: 36
CUIT/Nro. Control: 9000345574
Contribuyente: VILLARREAL MARIA S
MARCOS PAZ 000313
Localidad: LOS ARAGONES C.P.: 4142
Emisión: 21/08/2008
Medios de Pago Efectivo: Títulos Públicos.
Con la intervención de la D.G.R. para su autorización
atenta a disposiciones vigentes.
Pago Parcial Nro: 9 de 36
VENCIMIENTO 26/09/2008
IMPORTE A PAGAR $ 78,27
Son Pesos: setenta y ocho con 27/100
CONTRIBUYENTE 1486048491

PLAN DE FACILIDADES DE PAGOS - RESOLUCION 012/ME
Tipo de Plan de Pago: 471 Nro Plan: 70606
Impuesto: 25106 INMOBILIARIO
Padron: 142746
Nro. de Obligación: 07000739577
CUIT/Nro. Control: 9000345574
Contribuyente: MACCIO MARIA DE
MARCOS PAZ 313
LOS ARAGONES
Localidad: LOS ARAGONES C.P.: 4142
PAGOS PARCIALES 2-3-4-5-6-7-8-
VENCIMIENTO 22/08/2008
IMPORTE A PAGAR $ 604,94
Son Pesos: seiscientos cuatro con 94/100
CONTRIBUYENTE

PLAN DE FACILIDADES DE PAGOS - R.012/ME
Tipo de Plan de Pago: 471 Nro Plan: 70606
Impuesto: 25106 INMOBILIARIO
Padron: 142746
Nro. de Obligación: 07000739577
Expediente: 0-0-0
Cant de Pagos a Realizar: 36
CUIT/Nro. Control: 9000345574
Contribuyente: VILLARREAL MARIA S
MARCOS PAZ 000313
Localidad: LOS ARAGONES C.P.: 4142
Emisión: 28/08/2008
Medios de Pago Efectivo: Títulos Públicos.
Con la intervención de la D.G.R. para su autorización
atenta a disposiciones vigentes.
Pago Parcial Nro: 10 de 36
VENCIMIENTO 26/09/2008
IMPORTE A PAGAR $ 76,17
Son Pesos: setenta y seis con 17/100
CONTRIBUYENTE 1486081337

PLAN DE FACILIDADES DE PAGOS - R.012/ME
Tipo de Plan de Pago: 471 Nro Plan: 70606
Impuesto: 25106 INMOBILIARIO
Padron: 142746
Nro. de Obligación: 07000739578
Expediente: 0-0-0
Cant de Pagos a Realizar: 36
CUIT/Nro. Control: 9000345574
Contribuyente: VILLARREAL MARIA S
MARCOS PAZ 000313
Localidad: LOS ARAGONES C.P.: 4142
Emisión: 17/10/2008
Medios de Pago Efectivo: Títulos Públicos.
Con la intervención de la D.G.R. para su autorización
atenta a disposiciones vigentes.
Pago Parcial Nro: 11 de 36
VENCIMIENTO 20/10/2008
IMPORTE A PAGAR $ 74,64
Son Pesos: setenta y cuatro con 64/100
CONTRIBUYENTE 1486389291

PLAN DE FACILIDADES DE PAGOS - R.012/ME
Tipo de Plan de Pago: 471 Nro Plan: 70606
Impuesto: 25106 INMOBILIARIO
Padron: 142746
Nro. de Obligación: 07000739579
Expediente: 0-0-0
Cant de Pagos a Realizar: 36
CUIT/Nro. Control: 9000345574
Contribuyente: VILLARREAL MARIA S
MARCOS PAZ 000313
Localidad: LOS ARAGONES C.P.: 4142
Emisión: 17/10/2008
Medios de Pago Efectivo: Títulos Públicos.
Con la intervención de la D.G.R. para su autorización
atenta a disposiciones vigentes.
Pago Parcial Nro: 12 de 36
VENCIMIENTO 20/11/2008
IMPORTE A PAGAR $ 73,48
Son Pesos: setenta y tres con 48/100
CONTRIBUYENTE 2917391581

PLAN DE FACILIDADES DE PAGOS - R.012/ME
Tipo de Plan de Pago: 471 Nro Plan: 70606
Impuesto: 25106 INMOBILIARIO
Padron: 142746
Nro. de Obligación: 07000739580
Expediente: 0-0-0
Cant de Pagos a Realizar: 36
CUIT/Nro. Control: 9000345574
Contribuyente: VILLARREAL MARIA S
MARCOS PAZ 000313
Localidad: LOS ARAGONES C.P.: 4142
Emisión: 17/10/2008
Medios de Pago Efectivo: Títulos Públicos.
Con la intervención de la D.G.R. para su autorización
atenta a disposiciones vigentes.
Pago Parcial Nro: 13 de 36
VENCIMIENTO 22/12/2008
IMPORTE A PAGAR $ 71,08
Son Pesos: setenta y uno con 08/100
CONTRIBUYENTE 1486394479

PLAN DE FACILIDADES DE PAGOS - R.012/ME
Tipo de Plan de Pago: 471 Nro Plan: 70606
Impuesto: 25106 INMOBILIARIO
Padron: 142746
Nro. de Obligación: 07000739582
Expediente: 0-0-0
Cant de Pagos a Realizar: 36
CUIT/Nro. Control: 9000345574
Contribuyente: VILLARREAL MARIA S
MARCOS PAZ 000313
Localidad: LOS ARAGONES C.P.: 4142
Emisión: 07/01/2009
Medios de Pago Efectivo: Títulos Públicos.
Con la intervención de la D.G.R. para su autorización
atenta a disposiciones vigentes.
Pago Parcial Nro: 15 de 36
VENCIMIENTO 20/02/2009
IMPORTE A PAGAR $ 69,57
Son Pesos: sesenta y nueve con 57/100
CONTRIBUYENTE 2974711667

PLAN DE FACILIDADES DE PAGOS - R.012/ME
Tipo de Plan de Pago: 471 Nro Plan: 70606
Impuesto: 25106 INMOBILIARIO
Padron: 142746
Nro. de Obligación: 07000739581
Expediente: 0-0-0
Cant de Pagos a Realizar: 36
CUIT/Nro. Control: 9000345574
Contribuyente: VILLARREAL MARIA S
MARCOS PAZ 000313
Localidad: LOS ARAGONES C.P.: 4142
Emisión: 07/01/2009
Medios de Pago Efectivo: Títulos Públicos.
Con la intervención de la D.G.R. para su autorización
atenta a disposiciones vigentes.
Pago Parcial Nro: 14 de 36
VENCIMIENTO 20/01/2009
IMPORTE A PAGAR $ 70,80
Son Pesos: setenta con 80/100
CONTRIBUYENTE 2974711670

PLAN DE FACILIDADES DE PAGOS - R.012/ME
Tipo de Plan de Pago: 471 Nro Plan: 70606
Impuesto: 25106 INMOBILIARIO
Padron: 142746
Nro. de Obligación: 07000739580
Expediente: 0-0-0
Cant de Pagos a Realizar: 36
CUIT/Nro. Control: 9000345574
Contribuyente: VILLARREAL MARIA S
MARCOS PAZ 000313
Localidad: LOS ARAGONES C.P.: 4142
Emisión: 17/10/2008
Medios de Pago Efectivo: Títulos Públicos.
Con la intervención de la D.G.R. para su autorización
atenta a disposiciones vigentes.
Pago Parcial Nro: 13 de 36
VENCIMIENTO 22/12/2008
IMPORTE A PAGAR $ 71,08
Son Pesos: setenta y uno con 08/100
CONTRIBUYENTE 1486394479

D.G.R. Tucumán — IMPUESTO 2510 — INMOBILIARIO

Padrón: 142746
Nro. Obligación: 09002141975 — Período: 2009
Contribuyente: VILLARREAL MARIA S.
MARCOS PAZ 00011
MUNICIPALIDAD DE MONTEROS
Local /Dpto. LOS ARAGONES — CP 4142
URBANO EDIF.VIVIENDA UNIFAMILIAR
VALUACION SUJETA A REAJUSTE
Inmobiliario
Imp.Origen: 529,08
Cuota: 1 de 1 — 529,08
Vto.Origen: 16/05/2009
VENCIMIENTO: 16/07/2009 — IMPORTE: 529,08
Son Pesos: quinientos veintinueve con 08/100
EFECTIVO 100%
1- CONTRIBUYENTE

D.G.R. Tucumán — IMPUESTO 2510 — INMOBILIARIO

Padrón: 142746
Nro. Obligación: 09002141974 — Período: 2009
Contribuyente: VILLARREAL MARIA S
MARCOS PAZ 00011
MUNICIPALIDAD DE MONTEROS
Local /Dpto. LOS ARAGONES — CP 4142
URBANO EDIF.VIVIENDA UNIFAMILIAR
VALUACION SUJETA A REAJUSTE
Inmobiliario
Imp.Origen: 529,08
Cuota: 1 de 1 — 529,08
Vto.Origen: 16/11/2008
VENCIMIENTO: 16/01/2009 — IMPORTE: 529,08
Son Pesos: quinientos veintinueve con 08/100
EFECTIVO 100%
1- CONTRIBUYENTE

PLAN DE FACILIDADES DE PAGOS - R.952/ME

Tipo de Plan de Pago: 471 — Nro.Plan: 70666
Impuesto: 25100 - INMOBILIARIO
Padrón: 142746
Nro. de Obligación: 07000730583
Expediente: 0-0-0
Cant.de Pagos a Realizar: 36
CUIT/Nro. Control: 30000345574
Contribuyente: MACEDO MARIA DE
MARCOS PAZ 00011
Localidad: LOS ARAGONES — C.P. 4142
Emisión 20/03/2009
Medios de Pago Electrón. Tributos Públicos
Con la intervención de la D.G.R. para su autorización atenta a disposiciones vigentes.
Pago Parcial Nro. 16 de 36
VENCIMIENTO: 20/03/2009 — IMPORTE A PAGAR: $ 69,77
Son Pesos: sesenta y nueve con 77/100
1- CONTRIBUYENTE — 1487000583

D.G.R. Tucumán — IMPUESTO 2510 — INMOBILIARIO

Padrón: 142746
Nro. Obligación: 09002141975 — Período: 2009
Contribuyente: VILLARREAL MARIA S
MARCOS PAZ 00011
MUNICIPALIDAD DE MONTEROS
Local /Dpto. LOS ARAGONES — CP 4142
URBANO EDIF.VIVIENDA UNIFAMILIAR
VALUACION SUJETA A REAJUSTE
Inmobiliario
Imp.Origen: 529,08
Cuota: 2 de 4 — 529,08
Vto.Origen: 16/03/2009
VENCIMIENTO: 16/04/2009 — IMPORTE: 529,08
Son Pesos: [illegible]
EFECTIVO 100%
1- CONTRIBUYENTE

D.G.R. Tucumán — IMPUESTO 2510 — INMOBILIARIO

Padrón: 142746
Nro. Obligación: 09002141971 — Período: 2009
Contribuyente: VILLARREAL MARIA S
MARCOS PAZ 00011
MUNICIPALIDAD DE MONTEROS
Local /Dpto. LOS ARAGONES — CP 4142
URBANO EDIF.VIVIENDA UNIFAMILIAR
VALUACION SUJETA A REAJUSTE
Inmobiliario
Imp.Origen: 529,08
Cuota: 4 de 4 — 529,08
Vto.Origen: 16/05/2009
VENCIMIENTO: 16/07/2009 — IMPORTE: 529,08
Son Pesos: quinientos veintinueve con 08/100
EFECTIVO 100%
1- CONTRIBUYENTE

D.G.R. Tucumán — IMPUESTO 2510 — INMOBILIARIO

Padrón: 142746
Nro. Obligación: 09002141972 — Período: 2009
Contribuyente: VILLARREAL MARIA S
MARCOS PAZ 00011
MUNICIPALIDAD DE MONTEROS
Local /Dpto. LOS ARAGONES — CP 4142
URBANO EDIF.VIVIENDA UNIFAMILIAR
VALUACION SUJETA A REAJUSTE
Inmobiliario
Imp.Origen: 529,08
Cuota: 3 de 4 — 529,08
Vto.Origen: 16/07/2009
VENCIMIENTO: 16/07/2009 — IMPORTE: 529,08
Son Pesos: quinientos veintinueve con 08/100
EFECTIVO 100%
1- CONTRIBUYENTE

REG. EXCEPCIONAL DE FACILIDADES DE PAGO LEY 8106

Tipo de Plan de Pago: 968 — Nro.Plan: 27508
Impuesto: 25122 INMOBILIARIO
Padrón: 142746
Nro. de Obligación: 08004382944
Cantidad de Pagos Solicitados: 18
CUIT/Nro. Control: 30913046565
Contribuyente: VILLARREAL MARIA S
MARCOS PAZ 153
MUNICIPALIDAD DE MONTEROS
Localidad: LOS ARAGONES — C.P. 4142
Emisión 26/11/2009
Medios de Pago Electrón. Tributos Públicos
Con la intervención de la D.G.R. para su autorización atenta a disposiciones vigentes.
Pago Parcial Nro. 7 de 18
VENCIMIENTO: 15/12/2009 — IMPORTE A PAGAR: $ 64,32
Son Pesos: sesenta y cuatro con 32/100
1- CONTRIBUYENTE

REG. EXCEPCIONAL DE FACILIDADES DE PAGO LEY 8106

Tipo de Plan de Pago: 968 — Nro.Plan: 27508
Impuesto: 25122 INMOBILIARIO
Padrón: 142746
Nro. de Obligación: 08004382945
Cantidad de Pagos Solicitados: 18
CUIT/Nro. Control: 30913046565
Contribuyente: VILLARREAL MARIA S
MARCOS PAZ 153
MUNICIPALIDAD DE MONTEROS
Localidad: LOS ARAGONES — C.P. 4142
Emisión 26/11/2009
Medios de Pago Electrón. Tributos Públicos
Con la intervención de la D.G.R. para su autorización atenta a disposiciones vigentes.
Pago Parcial Nro. 8 de 18
VENCIMIENTO: 15/01/2010 — IMPORTE A PAGAR: $ 63,00
Son Pesos: sesenta y tres con 00/100
1- CONTRIBUYENTE

D.G.R. Tucumán — IMPUESTO 2510 — INMOBILIARIO

Padrón: 142746
Nro. Obligación: 09002141968 — Período: 2009
Contribuyente: VILLARREAL MARIA S
MARCOS PAZ 00011
MUNICIPALIDAD DE MONTEROS
Local /Dpto. LOS ARAGONES — CP 4142
URBANO EDIF.VIVIENDA UNIFAMILIAR
VALUACION SUJETA A REAJUSTE
Inmobiliario
Imp.Origen: 529,08
Cuota: 1 de 4 — 529,08
Vto.Origen: 28/10/2009
VENCIMIENTO: 16/04/2009 — IMPORTE: 529,08
Son Pesos: quinientos veintinueve con 08/100
EFECTIVO 100%
1- CONTRIBUYENTE

REG. EXCEPCIONAL DE FACILIDADES DE PAGO LEY 8166

Tipo de Plan de Pago: 908 Nro Plan: 27508
Impuesto: 25122 INMOBILIARIO
Padrón: 142746
Nro. de Obligación: 08004382941
Cantidad de Pagos Solicitados: 18
CUIT/Nro. Control: 92012095503
Contribuyente: VILLARREAL MARIA S
MARCOS PAZ 313
MUNICIPALIDAD DE MONTEROS
Localidad: LOS ARAGONES C.P.: 4142
Emisión 29/07/2009
Medios de Pago:Efectivo; Títulos Públicos.
Con la intervención de la D.G.R. para su autorización atento a disposiciones vigentes.
Pago Parcial Nro. 4 de 18

VENCIMIENTO	IMPORTE A PAGAR
15/09/2009	$ 65,55

Son Pesos: sesenta y cinco con 55/100
P. CONTRIBUYENTE

REG. EXCEPCIONAL DE FACILIDADES DE PAGO LEY 8166

Tipo de Plan de Pago: 908 Nro Plan: 27508
Impuesto: 25122 INMOBILIARIO
Padrón: 142746
Nro. de Obligación: 08004382942
Cantidad de Pagos Solicitados: 18
CUIT/Nro. Control: 92012095503
Contribuyente: VILLARREAL MARIA S
MARCOS PAZ 313
MUNICIPALIDAD DE MONTEROS
Localidad: LOS ARAGONES C.P.: 4142
Emisión 29/07/2009
Medios de Pago Efectivo; Títulos Públicos.
Con la intervención de la D.G.R. para su autorización atento a disposiciones vigentes.
Pago Parcial Nro. 5 de 18

VENCIMIENTO	IMPORTE A PAGAR
15/10/2009	$ 65,20

Son Pesos: sesenta y cinco con 20/100
P. CONTRIBUYENTE

REG. EXCEPCIONAL DE FACILIDADES DE PAGO LEY 8166

Tipo de Plan de Pago: 908 Nro Plan: 27508
Impuesto: 25122 INMOBILIARIO
Padrón: 142746
Nro. de Obligación: 08004382943
Cantidad de Pagos Solicitados: 18
CUIT/Nro. Control: 92012095503
Contribuyente: VILLARREAL MARIA S
MARCOS PAZ 313
MUNICIPALIDAD DE MONTEROS
Localidad: LOS ARAGONES C.P.: 4142
Emisión 29/07/2009
Medios de Pago Efectivo; Títulos Públicos.
Con la intervención de la D.G.R. para su autorización atento a disposiciones vigentes.
Pago Parcial Nro. 6 de 18

VENCIMIENTO	IMPORTE A PAGAR
16/11/2009	$ 64,67

Son Pesos: sesenta y cuatro con 67/100
P. CONTRIBUYENTE

REG. EXCEPCIONAL FACILIDADES PAGO LEY 8166

Tipo de Plan de Pago: 908 Nro Plan: 27508
Impuesto: 25122 INMOBILIARIO
Padrón: 142746
Nro. de Obligación: 08004382938
Cantidad de Pagos Solicitados: 18
CUIT/Nro. Control: 92012095503
Contribuyente: VILLARREAL MARIA S
MARCOS PAZ 000313
Localidad: LOS ARAGONES C.P.: 4142
Emisión 29/05/2009
Medios de Pago:Efectivo
Pago Parcial Nro. 1 de 18

VENCIMIENTO	IMPORTE A PAGAR
15/06/2009	$ 65,86

Son Pesos: sesenta y cinco con 86/100
"RECUERDE QUE DEBE HABER CUMPLIDO LA CONDICION ART. 2 Y 55 LEY 8166"
P. CONTRIBUYENTE 80980336583

REG. EXCEPCIONAL FACILIDADES PAGO LEY 8166

Tipo de Plan de Pago: 908 Nro Plan: 27508
Impuesto: 25122 INMOBILIARIO
Padrón: 142746
Nro. de Obligación: 08004382939
Cantidad de Pagos Solicitados: 18
CUIT/Nro. Control: 92012095503
Contribuyente: VILLARREAL MARIA S
MARCOS PAZ 000313
Localidad: LOS ARAGONES C.P.: 4142
Emisión 14/07/2009
Medio de Pago:Efectivo.
Pago Parcial Nro. 2 de 18

VENCIMIENTO	IMPORTE A PAGAR
15/07/2009	$ 66,09

Son Pesos: sesenta y seis con 9/100
P. CONTRIBUYENTE 48983484083

REG. EXCEPCIONAL FACILIDADES PAGO LEY 8166

Tipo de Plan de Pago: 908 Nro Plan: 27508
Impuesto: 25122 INMOBILIARIO
Padrón: 142746
Nro. de Obligación: 08004382940
Cantidad de Pagos Solicitados: 18
CUIT/Nro. Control: 92012095503
Contribuyente: VILLARREAL MARIA S
MARCOS PAZ 000313
Localidad: LOS ARAGONES C.P.: 4142
Emisión 14/07/2009
Medio de Pago:Efectivo.
Pago Parcial Nro. 3 de 18

VENCIMIENTO	IMPORTE A PAGAR
17/08/2009	$ 65,95

Son Pesos: sesenta y cinco con 95/100
P. CONTRIBUYENTE 48983485155

+ SAPYM +

Fecha Proc. Sol: 07/12/2007

Clave Unica de Identificacion Tributaria		
90-00034557-4		
Tipo de Plan	N° de Plan	Conc. Plan
471	70606	109
Fecha de Emision		
06/12/2007		

10 DIC 2007

PLAN DE FACILIDADES DE PAGO RES. N° 012/ME

Datos de Contribuyente y/o Responsable:

Apellido y Nombre o Denominacion: VILLARREAL MARIA S

Domicilio: MARCOS PAZ 000313 - LOS ARAGONES

Impuesto: 25 INMOBILIARIO — 10 CUOTA

Tipo de Objeto: 2 INMUEBLES — Pad/Pat: 142740

Deuda Incluida en el Plan

Obligacion	Concep. Plan	Periodo	Cuota Act.	Fec.Vto.	Importe Original

TOTAL DE DEUDA ORIGEN: 1.399,94

SON PESOS: UN MIL CIENTO NOVENTA Y NUEVE CON 94/100

San Miguel de Tucuman ..... Tipo (DNI,LEC) ..... dos .....

Firma y Aclaracion

TUCUMAN

DIRECCION GENERAL DE RENTAS

F. 906

0000 4191.

REGIMEN DE FACILIDADES DE PAGO

RESOLUCION MINISTERIAL N° 012/04

SOLICITUD DE PLAN DE PAGOS

IMPUESTO INMOBILIARIO X AUTOMOTORES Y RODADOS

1 - DATOS DEL CONTRIBUYENTE

Apellido y Nombre o Razon Social: Ruiz Mercedes Beatriz — Documento: DNI 20.360.803

Domicilio: Marcos Paz 312 — CUIT:

Block: — Manzana: — Casa/Lote: — Barrio: — Telefono:

Localidad: Monteros — Codigo Postal: 4142 — Provincia: Tucuman

PADRON O DOMINIO 142.746

2 - PERIODOS IMPAGOS

2006	Monto	2006	Monto	2006	Monto	2006	Monto	2006	Monto	2006	Monto	2007	Monto
1		1		1		1		1		1		1	
2		2		2		2		2		2		2	
3		3		3		3		3		3		3	
4		4		4		4		4		4		4	
5		5		5		5		5		5		5	
6		6		6		6		6		6		6	

3 - PAGOS

Cantidad de pagos parciales: 36

El que suscribe DECLARO BAJO JURAMENTO que los datos consignados son REALES.

Mercedes Beatriz Ruiz

Firma y N° Documento

20.360.803

+ SAPYM +

Fecha Proc. Sol: 07/12/2007

Clave Unica de Identificacion Tributaria		
90-00034557-4		
Tipo de Plan	N° de Plan	Conc. Plan
471	70606	106
Fecha de Emision		
06/12/2007		

10 DIC 2007

PLAN DE FACILIDADES DE PAGO RES. N° 012/ME

Datos de Contribuyente y/o Responsable:

Apellido y Nombre o Denominacion: VILLARREAL MARIA S

Domicilio: MARCOS PAZ 000313 - LOS ARAGONES

Impuesto: 25 INMOBILIARIO — 10 CUOTA

Tipo de Objeto: 2 INMUEBLES — Pad/Pat: 142746

Deuda Incluida en el Plan

Obligacion	Concep. Plan	Periodo	Cuota Act.	Fec.Vto.	Importe Original
2502000727837	10	200200	1	22/01/2002	33,32
2502000727838	10	200200	2	19/03/2002	33,32
2502000727839	10	200200	3	21/05/2002	33,32
2502000727840	10	200200	4	23/07/2002	33,32
2502000727841	10	200200	5	25/09/2002	33,32
2502000727842	10	200200	6	19/11/2002	33,40
2503000775821	10	200300	1	28/02/2003	33,32
2503000775822	10	200300	2	21/03/2003	33,32
2503000775823	10	200300	3	20/05/2003	33,32
2503000775824	10	200300	4	22/07/2003	33,32
2503000775825	10	200300	5	23/09/2003	33,32
2503000775826	10	200300	6	18/11/2003	33,40
2504002264298	10	200400	1	03/02/2004	33,32
2504002264299	10	200400	2	18/03/2004	33,32
2504002264300	10	200400	3	18/05/2004	33,32
2504002264301	10	200400	4	20/07/2004	33,32
2504002264302	10	200400	5	20/09/2004	33,32
2504002264303	10	200400	6	18/11/2004	33,40
2505001276799	10	200500	1	31/01/2005	33,32
2505001276800	10	200500	2	17/03/2005	33,32
2505001276801	10	200500	3	17/05/2005	33,32
2505001276802	10	200500	4	15/07/2005	33,32
2505001276803	10	200500	5	15/09/2005	33,32
2505001276804	10	200500	6	17/11/2005	33,34
2506300758661	10	200600	1	31/01/2006	33,32
2506300758662	10	200600	2	16/03/2006	33,32
2506301411758	10	200600	3	17/05/2006	33,32
2506301411759	10	200600	4	17/07/2006	33,32
2506301411760	10	200600	5	15/09/2006	33,32
2506301411761	10	200600	6	16/11/2006	33,40
2507300657400	10	200700	1	18/05/2007	33,32
2507300657401	10	200700	2	18/05/2007	33,32
2507300657402	10	200700	3	18/05/2007	33,32
2507300657403	10	200700	4	16/07/2007	33,32
2507300657404	10	200700	5	14/09/2007	33,32
2507300657405	10	200700	6	16/11/2007	33,40

Hora: 09:25:10 — Operador: DIPG — Pagina 1 de 3

Clave Unica de Identificación Tributaria
00-00034557-4
Tipo de Plan: 471	N°de Plan: 7060b	Cuot. Plan: 106
Fecha de Emisión: 08/12/2007

07/12/2007

PLAN DE FACILIDADES DE PAGO RES. N°012/ME

Datos de Contribuyente y/o Responsable:

Apellido y Nombre o Denominación: VILLARREAL MARIA S

Domicilio: MARCOS PAZ 000113 - LOS ARAGONES

Impuesto: 25 INMOBILIARIO — 10 CUOTA — PadPlan: 14274b

Tipo de Objeto: 2 INMUEBLES

Liquidación del Plan

Cantidad de Pagos Parciales a Realizar: 36 — Tipo de Gtia.: 0 — Desc. de Gtia.: SIN GARANTIA — Nro. de Gtia.:

El que suscribe _____ en su carácter de _____

afirma que los datos consignados en el presente instrumento son correctos y completos y que se ha confeccionado esta declaración jurada sin omitir ni falsear dato alguno que deba contener, siendo fiel expresión de la verdad. Asimismo, hace constar que se halla notificado/a/mente a todo proceso de determinación o acción administrativa o penal judicial, incluidos los de ejecución fiscal - cualquiera sea su etapa procesal -, y desiste y renuncia expresamente a toda acción o derecho, incluso el de repetición, por los conceptos y montos por los cuales se formula el requerimiento de facilidades de pago, adoptando la presentación de este instrumento en la causa a que se refiere, asumiendo el pago de las costas y gastos causídicos en los casos que correspondan y por su parte, que asume el compromiso irrevocable de cumplir y abonar en tiempo y forma las obligaciones impositivas que, como contribuyente y/o responsable, se encuentran a su cargo, cuyo vencimiento se produzca a partir de la suscripción del presente instrumento de facilidades de pago acordado por la Dirección General de Rentas.

San Miguel de Tucumán, _____ . Tipo (DNI/LE/CI) _____ , dic _____

_____
Firma y Aclaración

Clave Unica de Identificación Tributaria
00-00034557-4
Tipo de Plan: 471	N°de Plan: 7060b	Cuot. Plan: 106
Fecha de Emisión: 08/12/2007

PLAN DE FACILIDADES DE PAGO RES. N° 012/ME

5 INMOBILIARIO — Tipo de Objeto: 2 INMUEBLES — Concepto: 10 CUOTA — PadPlan: 14274b

Detalle de Pagos Parciales o Implaciones

NRO. TRANSACCION PAGO	CAPITAL	INTERES	TOTAL A PAGAR	VTO. DESDE	VTO. HASTA	CAPITAL A IMPUTAR	INTERES A IMPUTAR	RECURSO PAGO PARCIAL	ANTICIPO DE LA PENSION	IMPORTE DEL PERIODO	FECHA REAL DE PAGO
1 30/11/2007	32,31	54,19	87,41	23/01/2002	28/12/2007	32,32	0,01	20000	1	32,32	0/00
				19/02/2002	28/12/2007						
2 21/01/2008	32,31	22,39	84,70	19/02/2002	21/01/2008	32,36	0,05	20020	2	32,36	0/00
				21/09/2002	21/01/2008		0,02				
3 20/02/2008	32,31	52,03	84,34	21/09/2002	20/02/2008	32,36	0,05	20020	3	32,36	0/00
				21/02/2002	20/02/2008		0,03				
4 20/03/2008	32,31	52,44	84,71	21/02/2002	20/03/2008	32,38	0,06	20020	4	32,38	0/00
				25/09/2002	20/03/2008						
5 21/04/2008	32,31	52,31	84,34	25/09/2002	21/04/2008	32,37	0,06	20020	5	32,38	0/00
				19/11/2002	21/04/2008		0,08				
6 20/05/2008	32,31	49,96	82,27	19/11/2002	20/05/2008	32,33	0,02	20020	6	32,33	0/00
				19/11/2002	20/05/2008						
7 20/06/2008	32,31	49,91	79,29	19/11/2002	20/06/2008	0,02	0,02	20020	6	0,02	0/00
				30/02/2003	20/06/2008	44,64	11,31	20000	1	11,31	0/00
8 21/07/2008	11,34	45,78	79,11	30/02/2003	21/07/2008	0,01	0,01	20000	1	0,01	0/00
				25/01/2003	21/07/2008	43,77	33,52	20000	2	33,52	0/00
				20/06/2003	21/07/2008	0,00	0,00	20000	2	33,52	32,32
9 20/08/2008	33,33	44,88	77,41	20/03/2003	20/08/2008	40,02	32,32	20000	3	32,32	0/00
				22/07/2003	20/08/2008	0,01	0,01	20000	3	0,01	32,31
10 22/09/2008	33,33	42,76	76,09	22/07/2003	22/09/2008	42,71	32,31	20000	4	32,31	0/00
				22/09/2003	22/09/2008	0,01	0,02	20000	4	32,32	32,30
11 20/10/2008	33,33	41,38	74,64	22/09/2003	20/10/2008	41,37	32,30	20000	5	32,30	0/00
				18/11/2003	20/10/2008	0,04	0,03	20000	5	32,48	32,37
12 20/11/2008	33,33	40,16	71,99	18/11/2003	20/11/2008	40,16	32,33	20000	6	32,37	0/00

DIRECCION GENERAL DE RENTAS
SAPYM
* Fecha_par_hab 16*

Clave Unica de Identificacion Tributaria		
90-00034557-4		
Tipo de Plan	N°de Plan	Cons. Plan
471	70606	106
Fecha de Emision		
08/12/2007		

PLAN DE FACILIDADES DE PAGO RES N° 012/ME

Impuesto : 25 INMOBILIARIO Tipo de Objeto : 2 INMUEBLES Concepto : 10 CUOTA Pad.Pat. 142746

Detalle de Pagos Parciales o Imputaciones

PAGO	FECHA DE PAGO	CAPITAL	TOTAL DE INTERES	TOTAL A PAGAR	VTO. DESDE	VTO. HASTA	INTERES	CAPITAL A IMPUTAR	PERIODO A IMPUTAR	ANTICIPO PAGO PARCIAL	IMPORTE DE LA POSICION	DEUDA REST. DEL PERIODO
11	22/12/2008	33,33	38,23	71,66	10/11/2003	22/12/2008	0,01	0,04	200500	9	0,04	0,00
					07/02/2004	22/12/2008	38,30	33,29	200400	1	33,32	0,03
14	20/01/2009	33,33	37,56	70,89	03/02/2004	20/01/2009	0,04	0,03	200400	1	0,03	0,00
					10/03/2004	20/01/2009	33,52	33,30	200400	2	33,32	0,02
15	20/02/2009	33,33	36,24	69,57	10/03/2004	20/02/2009	0,02	0,02	200400	2	0,02	0,00
					10/03/2004	20/02/2009	36,22	33,31	200400	3	33,32	0,01
16	20/03/2009	33,33	35,34	68,67	10/03/2004	20/03/2009	0,01	0,01	200400	3	0,01	0,00
					20/07/2004	20/03/2009	35,24	33,32	200400	4	33,32	0,00
					20/09/2004	20/03/2009	0,00	0,00	200400	5	33,32	33,32
17	20/04/2009	33,33	34,47	67,80	20/09/2004	20/04/2009	34,46	33,32	200400	5	33,32	0,00
					20/11/2004	20/04/2009	0,01	0,01	200400	6	33,40	33,39
18	20/05/2009	33,33	34,22	67,55	20/11/2004	20/05/2009	34,22	33,33	200400	6	33,39	0,06
19	22/06/2009	33,33	33,76	67,09	20/11/2004	22/06/2009	0,06	0,06	200400	6	0,06	0,00
					31/08/2005	22/06/2009	33,70	33,27	200500	1	33,32	0,05
20	20/07/2009	33,33	33,46	66,79	31/08/2005	20/07/2009	0,05	0,05	200500	1	0,05	0,00
					17/09/2005	20/07/2009	33,41	33,28	200500	2	33,32	0,04
21	20/08/2009	33,33	33,17	66,50	17/09/2005	20/08/2009	0,04	0,04	200500	2	0,04	0,00
					17/05/2006	20/08/2009	33,13	33,29	200600	1	33,33	0,03
22	21/09/2009	33,33	33,14	66,47	17/05/2006	21/09/2009	0,03	0,03	200600	1	0,03	0,00
					15/07/2006	21/09/2009	33,11	33,30	200600	4	33,32	0,02
23	20/10/2009	33,33	32,78	66,11	15/07/2006	20/10/2009	0,02	0,02	200600	4	0,02	0,00
					15/09/2006	20/10/2009	32,76	33,31	200600	5	33,33	0,01

DIRECCION GENERAL DE RENTAS
SAPYM
* Fecha_par_hab 16*

Clave Unica de Identificacion Tributaria		
90-00034557-4		
Tipo de Plan	N°de Plan	Cons. Plan
471	70606	106
Fecha de Emision		
08/12/2007		

PLAN DE FACILIDADES DE PAGO RES N° 012/ME

Impuesto : 25 INMOBILIARIO Tipo de Objeto : 2 INMUEBLES Concepto : 10 CUOTA Pad.Pat. 142746

Detalle de Pagos Parciales o Imputaciones

PAGO	FECHA DE PAGO	CAPITAL	TOTAL DE INTERES	TOTAL A PAGAR	VTO. DESDE	VTO. HASTA	INTERES	CAPITAL A IMPUTAR	PERIODO A IMPUTAR	ANTICIPO PAGO PARCIAL	IMPORTE DE LA POSICION	DEUDA REST. DEL PERIODO
24	20/11/2009	33,33	32,43	65,76	15/09/2005	20/11/2009	0,01	0,01	200500	5	0,01	0,00
					17/11/2005	20/11/2009	32,44	33,32	200500	6	33,34	0,02
25	21/12/2009	33,33	31,93	65,26	17/11/2005	21/12/2009	0,02	0,32	200500	6	0,02	0,00
					21/01/2006	21/12/2009	31,91	33,31	200600	1	33,32	0,01
26	20/01/2010	33,33	31,89	65,22	21/01/2006	20/01/2010	0,01	0,01	200600	1	0,01	0,00
					16/03/2006	20/01/2010	31,88	33,32	200600	2	33,32	0,00
					17/05/2006	20/01/2010	0,00	0,01	200600	3	33,32	33,32
27	22/02/2010	33,33	31,63	64,96	17/05/2006	22/02/2010	31,62	33,32	200600	3	33,32	0,00
					17/07/2006	22/02/2010	0,01	0,01	200600	4	33,33	33,31
28	22/03/2010	33,33	31,26	64,59	17/07/2006	22/03/2010	31,24	33,31	200600	4	33,31	0,00
					15/09/2006	22/03/2010	0,02	0,02	200600	5	33,32	33,30
29	20/04/2010	33,33	30,64	63,97	15/09/2006	20/04/2010	30,61	33,30	200600	5	33,30	0,00
					16/11/2006	20/04/2010	0,03	0,03	200600	6	33,40	33,37
30	20/05/2010	33,33	29,89	63,22	16/11/2006	20/05/2010	29,89	33,33	200600	6	33,33	0,04
31	21/06/2010	33,33	26,57	59,70	16/11/2006	21/06/2010	0,04	0,04	200600	6	0,04	0,00
					16/05/2007	21/06/2010	26,53	33,29	200700	1	33,32	0,03
32	20/07/2010	33,33	27,04	60,37	16/05/2007	20/07/2010	0,02	0,03	200700	1	0,03	0,00
					16/05/2007	20/07/2010	27,02	33,30	200700	2	33,32	0,02
33	20/08/2010	33,33	27,77	61,10	16/05/2007	20/08/2010	0,02	0,02	200700	2	0,02	0,00
					16/05/2007	20/08/2010	27,75	33,31	200700	3	33,32	0,01
34	20/09/2010	33,33	27,11	60,44	16/05/2007	20/09/2010	0,01	0,01	200700	3	0,01	0,00
					16/07/2007	20/09/2010	27,10	33,32	200700	4	33,32	0,00
					14/09/2007	20/09/2010	0,00	0,00	200700	5	33,32	33,32

SAPVM
"Un País para Soñar"

Clave Unica de Identificación Tributaria		
90-00034557-4		
Tipo de Plan	N° de Plan	Conc. Plan
471	78606	106
Fecha de Emisión		
08/12/2017		

10 DIC 2017

PLAN DE FACILIDADES DE PAGO RES N° 012/ME

Impuesto: 25 INMOBILIARIO Tipo de Objeto: 2 INMUEBLES Concepto: 10 CUOTA Pad.Pat. 142746

Detalle de Pagos Parciales o Imputaciones

PAGO	FECHA DE PAGO	CAPITAL	TOTAL DE INTERES	TOTAL A PAGAR	VTO. DESDE	VTO. HASTA	INTERES	CAPITAL A IMPUTAR	PERIODO A IMPUTAR	ANTICIPO PAGO PARCIAL	IMPORTE DE LA POSICION	DEL DIA EST. DEL PERIODO
39	26/04/2010	33,33	38,40	38,74	14/09/2007	20/10/2010	28,40	33,32	200700	9	33,32	1,01
					16/11/2007	20/10/2010	6,01	0,01	200700	6	33,40	31,39
36	22/11/2010	33,33	25,71	59,04	16/11/2007	22/11/2010	25,71	33,33	200700	6	31,39	4,00

San Miguel de Tucumán, ... Tipo (DNI,LE,CI) ..... dos/ .....

Firma y Aclaración

Hora: 09:25:11 Operador : DIPG Página 4 de 4

SAPVM
"Un País para Soñar"

Clave Unica de Identificación Tributaria		
90-00034557-4		
Tipo de Plan	N° de Plan	Conc. Plan
471	78606	106
Fecha de Emisión		
08/12/2017		

10 DIC 2017

PLAN DE FACILIDADES DE PAGO RES N° 012/ME

Datos Contribuyentes no Responsable

Apellido y Nombre o Denominación: VILLARREAL MARIA S

Domicilio: MARCOS PAZ 000013 - LOS ARAGONES

Impuesto: 25 INMOBILIARIO Tipo de Objeto: 2 INMUEBLES PAD.PAT. 142746

DATOS DE PAGO

PAGO	FECHA	CAPITAL	INTERES RES.	TOTAL
1	28/12/2007	33,33	54,15	87,48
2	21/01/2008	33,33	51,49	84,82
3	26/02/2008	33,33	51,03	84,36
4	26/03/2008	33,33	52,48	85,81
5	21/04/2008	33,33	54,23	87,56
6	26/05/2008	33,33	49,02	82,35
7	26/06/2008	33,33	45,65	78,98
8	21/07/2008	33,33	45,78	79,11
9	29/08/2008	33,33	44,08	77,41
10	22/09/2008	33,33	42,76	76,09
11	26/10/2008	33,33	41,31	74,64
12	26/11/2008	33,33	40,16	73,49
13	22/12/2008	33,33	38,35	71,68
14	20/01/2009	33,33	37,56	70,89
15	20/02/2009	33,33	36,24	69,57
16	26/03/2009	33,33	35,31	68,64
17	26/04/2009	33,33	34,47	67,80
18	22/06/2009	33,33	34,22	67,55
19	26/05/2009	33,33	33,76	67,09
20	26/07/2009	33,33	33,66	67,00
21	26/08/2009	33,33	33,33	66,66
22	21/09/2009	33,33	33,14	66,47
23	26/10/2009	33,33	32,78	66,11
24	26/11/2009	33,33	32,45	65,78
25	21/12/2009	33,33	31,93	65,26
26	26/01/2010	33,33	31,99	65,32
27	22/02/2010	33,33	31,63	64,96
28	26/03/2010	33,33	31,26	64,59
29	26/04/2010	33,33	30,94	64,27
30	26/05/2010	33,33	30,62	63,95
31	21/06/2010	33,33	29,89	63,22
32	20/07/2010	33,33	29,37	62,70
33	20/08/2010	33,33	27,94	61,27
34	20/09/2010	33,33	27,77	61,10
35	20/10/2010	33,33	26,88	60,21
36	22/11/2010	33,33	25,71	59,04

Hora: 09:25:11 Operador : DIPG Página 1 de 2

DIRECCIÓN GENERAL DE RENTAS
SAPYSI
"Trabajando por los Tucumanos"

Clave Unica de Identificación Tributaria		
90-00034557-4		
Tipo de Plan	N°de Plan	Cons. Plan
471	70606	106
Fecha de Emisión		
08/12/2007		

PLAN DE FACILIDADES DE PAGO RES N° 012/ME

Datos Contribuyentes y/o Responsable

Apellido y Nombre o Denominación: VILLARREAL MARIA S

Domicilio: MARCOS PAZ 000313 - LOS ARAGONES

Impuesto: 25 - INMOBILIARIO Tipo de Objeto: 2 - INMUEBLES **PAD/PAT :142746**

DATOS DE PAGO

PAGO	FECHA	CAPITAL	INTERES. RES	TOTAL
TOTALES		1.199,88	1.337,27	2.537,15

San Miguel de Tucumán, ..., Tipo (DNI,LE,CI) ....., doc .....

Firma y Aclaración

DIRECCIÓN GENERAL DE RENTAS | GOBIERNO DE TUCUMÁN

SAPYM
Fecp_par_Sq_par_2011.frx

Clave Unica de Identificación Tributaria		
92-01209550-5		
Tipo de Plan	N°de Plan	Conc. Plan
1313	120947	229
Fecha de Emisión	12/09/2017	

REGIMEN EXCEPCIONAL DE FACILIDADES DE PAGO LEY 8873

Datos del Contribuyente y/o Responsable:

Apellido y Nombres o Denominación: VILLARREAL MARIA S

Domicilio: MARCOS PAZ 000313 (4142) - LOS ARAGONES

Impuesto / obligación : 25 INMOBILIARIO 10 CUOTA

Tipo de Objeto : 2 INMUEBLES Pad Pat : **142746**

Liquidación del Plan

Cantidad de Pagos
Parciales a Realizar: **36**

El que suscribe _____, con documento _____, con domicilio en _____ en su carácter de _____ (quien asume el pago de la deuda como responsable unico de la misma y/o solidario del contribuyente y/o responsable), afirma que los datos consignados en el presente instrumento son correctos y completos y que se ha confeccionado esta declaración jurada sin omitir ni falsear dato alguno que deba contener, siendo fiel expresión de la verdad. Asimismo, hace constar que se allana incondicionalmente a todo proceso de determinación o discusión administrativa o proceso judicial, incluidos los de ejecución fiscal - cualquiera sea su etapa procesal-, y desiste y renuncia expresamente a toda acción y derecho, incluso el de repetición, con los alcances establecidos en la Ley(artículos 1°, 13, 14, 24 y 27), no implicando el acogimiento al presente régimen ni transacción, acuerdo conciliatorio ni novación de deudas, autorizando la presentación de este instrumento en la causa a que se refiera, asumiendo el pago de las costas y gastos causídicos en los casos que corresponda.-

San Miguel de Tucumán, ..., Tipo (DNI,LE,CI) ....., N° _____

Firma y Aclaración

DIRECCIÓN GENERAL DE RENTAS | GOBIERNO DE TUCUMÁN

SAPYM
Fecp_PAR_PAGOS_2011.frx

Clave Unica de Identificación Tributaria		
92-01209550-5		
Tipo de Plan	N°de Plan	Conc. Plan
1313	120947	229
Fecha de Emisión	12/09/2017	

REGIMEN EXCEPCIONAL DE FACILIDADES DE PAGO LEY 8875

Datos del Contribuyente y/o Responsable

Apellido y Nombres o Denominación: VILLARREAL MARIA S

Domicilio: MARCOS PAZ 000313 (4142) - LOS ARAGONES

Impuesto: 25 INMOBILIARIO 10 CUOTA PAD PAT : 142746

Tipo de Objeto: 2 INMUEBLES

Datos de Pago

PAGO	FECHA	CUOTA CAPITAL	INT. NORMAL	INT. REDUCIDO	TOTAL SEGUN LEY
TOTALES		4261.32	6397.48	2346.62	56667.94

San Miguel de Tucumán, ..., Tipo (DNI,LE,CI) ....., N° .....

Firma y Aclaración

DIRECCIÓN GENERAL DE RENTAS | GOBIERNO DE TUCUMÁN

SAPYM
* Inicp_par_hq_2011.frt*

Clave Única de Identificación Tributaria		
92-01209550-3		
Tipo de Plan	N°de Plan	Cont. Plan
1313	120947	229
Fecha de Emisión	12/09/2017	

REGIMEN EXCEPCIONAL DE FACILIDADES DE PAGO LEY 8873

Datos del Contribuyente y/o Responsable:

Apellido y Nombre o Denominación: VILLARREAL MARIA S

Domicilio: MARCOS PAZ 000313 (4142) - LOS ARAGONES

Impuesto : 25 INMOBILIARIO 10 CUOTA

Tipo de Objeto : 2 INMUEBLES Pad.Pat : **142746**

Deuda Incluida en el Plan

Obligación	Concepto	Plan	Periodo	Cuota/Ant	Fec.Vto. S/Ley	Importe Original	Forma de Pago
2512001810321	10		201200	1	31/12/2015	$77.63	PARCIAL
2512001810322	10		201200	2	31/12/2015	$77.63	PARCIAL
2512001810323	10		201200	3	31/12/2015	$77.63	PARCIAL
2512001810324	10		201200	4	31/12/2015	$77.63	PARCIAL
2512001810325	10		201200	5	31/12/2015	$77.63	PARCIAL
2512001810326	10		201200	6	31/12/2015	$77.60	PARCIAL
2513002593300	10		201300	1	31/12/2015	$48.52	PARCIAL
2513002593301	10		201300	2	31/12/2015	$48.52	PARCIAL
2513002593302	10		201300	3	31/12/2015	$48.52	PARCIAL
2513002593303	10		201300	4	31/12/2015	$48.52	PARCIAL
2513002593304	10		201300	5	31/12/2015	$48.52	PARCIAL
2513002593305	10		201300	6	31/12/2015	$48.52	PARCIAL
2513002593306	10		201300	7	31/12/2015	$48.52	PARCIAL
2513002593307	10		201300	8	31/12/2015	$48.52	PARCIAL
2513002593308	10		201300	9	31/12/2015	$48.52	PARCIAL
2513002593309	10		201300	10	31/12/2015	$48.52	PARCIAL
2513002593310	10		201300	11	31/12/2015	$48.47	PARCIAL
2513002593311	10		201300	12	31/12/2015	$60.65	PARCIAL
2514002500793	10		201400	1	31/12/2015	$60.65	PARCIAL
2514002500794	10		201400	2	31/12/2015	$60.65	PARCIAL
2514002500795	10		201400	3	31/12/2015	$60.65	PARCIAL
2514002500796	10		201400	4	31/12/2015	$60.65	PARCIAL
2514002500797	10		201400	5	31/12/2015	$60.65	PARCIAL
2514002500798	10		201400	6	31/12/2015	$60.65	PARCIAL
2514002500799	10		201400	7	31/12/2015	$60.65	PARCIAL
2514002500800	10		201400	8	31/12/2015	$60.65	PARCIAL
2514002500801	10		201400	9	31/12/2015	$60.65	PARCIAL
2514002500802	10		201400	10	31/12/2015	$60.65	PARCIAL
2514002500803	10		201400	11	31/12/2015	$60.59	PARCIAL
2514002500804	10		201400	12	31/12/2015	$78.84	PARCIAL
2515001462251	10		201500	1	31/12/2015	$78.84	PARCIAL
2515001462252	10		201500	2	31/12/2015	$78.84	PARCIAL
2515001462253	10		201500	3	31/12/2015	$78.84	PARCIAL
2515001462254	10		201500	4	31/12/2015	$78.84	PARCIAL
2515001462255	10		201500	5	31/12/2015	$78.84	PARCIAL
2515001462256	10		201500	6	31/12/2015	$78.84	PARCIAL
2515001462257	10		201500	7	31/12/2015	$78.84	PARCIAL
2515001462258	10		201500	8	31/12/2015	$78.84	PARCIAL
2515001462259	10		201500	9	31/12/2015		

Operador : MENDEZM

DIRECCIÓN GENERAL DE RENTAS | GOBIERNO DE TUCUMÁN

SAPYM
* Inicp_par_hq_2011.frt*

92-01209550-3		
Tipo de Plan	N°de Plan	Cont. Plan
1313	120947	229
Fecha de Emisión	12/09/2017	

REGIMEN EXCEPCIONAL DE FACILIDADES DE PAGO LEY 8873

Datos del Contribuyente y/o Responsable:

Apellido y Nombre o Denominación: VILLARREAL MARIA S

Domicilio: MARCOS PAZ 000313 (4142) - LOS ARAGONES

Impuesto : 25 INMOBILIARIO 10 CUOTA

Tipo de Objeto : 2 INMUEBLES Pad.Pat : **142746**

Deuda Incluida en el Plan

Obligación	Concepto	Plan	Periodo	Cuota/Ant	Fec.Vto. S/Ley	Importe Original	Forma de Pago
2515001462260	10		201500	10	31/12/2015	$78.84	PARCIAL
2515001462261	10		201500	11	31/12/2015	$78.84	PARCIAL
2515001462262	10		201500	12	31/12/2015	$78.82	PARCIAL
2516001140911	10		201600	1	14/01/2016	$97.76	PARCIAL
2516001140912	10		201600	2	16/02/2016	$97.76	PARCIAL
2516001140913	10		201600	3	16/03/2016	$97.76	PARCIAL
2516001140914	10		201600	4	14/04/2016	$97.76	PARCIAL
2516001140915	10		201600	5	16/05/2016	$97.76	PARCIAL
2516001140916	10		201600	6	16/06/2016	$97.76	PARCIAL
2516001140917	10		201600	7	14/07/2016	$97.76	PARCIAL
2516001140918	10		201600	8	17/08/2016	$97.76	PARCIAL
2516001140919	10		201600	9	15/09/2016	$97.76	PARCIAL
2516001140920	10		201600	10	14/10/2016	$97.76	PARCIAL
2516001140921	10		201600	11	16/11/2016	$97.76	PARCIAL
2516001140922	10		201600	12	15/12/2016	$97.75	PARCIAL
2517001118707	10		201700	1	16/01/2017	$122.20	PARCIAL
2517001118708	10		201700	2	16/02/2017	$122.20	PARCIAL
2517001118709	10		201700	3	16/03/2017	$122.20	PARCIAL

TOTAL DE DEUDA ORIGEN: $4201.45 **Cantidad de Pagos Parciales a Realizar: 36**

Son Pesos: cuatro mil doscientos sesenta y uno con 45/100

San Miguel de Tucumán..... Tipo (DNI,LE,CI) ..... N° .....

Firma y Aclaración

Hora: 14:26:20 Operador : MENDEZM

DIRECCION GENERAL DE RENTAS | GOBIERNO DE TUCUMÁN

SAPYM
"Excl_PAR_PAGOS_2013.frx"

Clave Unica de Identificación Tributaria		
92-01209550-3		
Tipo de Plan	N°de Plan	Conc. Plan
1313	120947	229
Fecha de Emisión	12/09/2017	

REGIMEN EXCEPCIONAL DE FACILIDADES DE PAGO LEY 8873

Datos del Contribuyente y/o Responsable

Apellido y Nombres o Denominación: VILLARREAL MARIA S

Domicilio: MARCOS PAZ 000313 (4142) - LOS ARAGONES

Impuesto: 25 INMOBILIARIO 10 CUOTA PAD/PAT :142746

Tipo de Objeto: 2 INMUEBLES

Datos de Pago

PAGO	FECHA	CUOTA CAPITAL	INT. NORMAL	INT. REDUCIDO	TOTAL SEGUN LEY
1	17/10/2017	118.37	**245.14**	38.84	157.21
2	15/11/2017	118.37	**239.87**	40.55	158.92
3	15/12/2017	118.37	**231.47**	42.32	160.69
4	15/01/2018	118.37	**224.93**	44.17	162.54
5	15/02/2018	118.37	**216.45**	45.99	164.36
6	15/03/2018	118.37	**211.43**	47.66	166.03
7	16/04/2018	118.37	**206.17**	49.55	167.92
8	15/05/2018	118.37	**200.90**	51.27	169.64
9	15/06/2018	118.37	**195.62**	53.09	171.46
10	16/07/2018	118.37	**191.78**	54.93	173.30
11	15/08/2018	118.37	**188.46**	56.71	175.08
12	17/09/2018	118.37	**185.26**	58.66	177.03
13	15/10/2018	118.37	**181.60**	60.31	178.68
14	15/11/2018	118.37	**178.00**	62.15	180.52
15	17/12/2018	118.37	**174.92**	64.04	182.41
16	15/01/2019	118.37	**171.61**	65.76	184.13
17	15/02/2019	118.37	**170.53**	67.60	185.97
18	15/03/2019	118.37	**168.04**	69.25	187.62
19	15/04/2019	118.37	**166.89**	71.09	189.46
20	15/05/2019	118.37	**164.45**	72.87	191.24
21	17/06/2019	118.37	**163.45**	74.82	193.19
22	15/07/2019	118.37	**160.70**	76.47	194.84
23	15/08/2019	118.37	**159.52**	78.31	196.68
24	16/09/2019	118.37	**158.03**	79.02	197.39
25	15/10/2019	118.37	**157.05**	78.53	196.90
26	15/11/2019	118.37	**156.69**	78.35	196.72
27	16/12/2019	118.37	**156.08**	78.05	196.42
28	15/01/2020	118.37	**155.11**	77.56	195.93
29	17/02/2020	118.37	**154.52**	77.26	195.63
30	16/03/2020	118.37	**153.34**	76.68	195.05
31	15/04/2020	118.37	**152.87**	76.44	194.81
32	15/05/2020	118.37	**152.03**	76.02	194.39
33	15/06/2020	118.37	**151.18**	75.59	193.96
34	15/07/2020	118.37	**150.81**	75.41	193.78
35	17/08/2020	118.37	**151.18**	75.60	193.97
36	15/09/2020	118.37	**151.40**	75.70	194.07

Hora: 14:26:23 **Operador : MENDEZM**

SAPYM

Tipo de Plan	N° de Plan	Cont. Plan
908	27508	122
Fecha de Emisión	29/05/2009	

REGIMEN EXCEPCIONAL DE FACILIDADES DE PAGO LEY 8166

Datos del Contribuyente y/o Responsable

Apellido y Nombres o Denominación: VILLARREAL MARIA S

Domicilio: MARCOS PAZ 000313 - LOS ARAGONES

Impuesto: 25 INMOBILIARIO 10 CUOTA PAD/PAT: 142746

Tipo de Objeto: 2 INMUEBLES

Datos de Pago

PAGO	FECHA	CUOTA CAPITAL	INT. NORMAL	INT. REDUCIDO	TOTAL SEGUN LEY
1	15/06/2009	46.73	49.88	18.13	18.50
2	15/07/2009	46.73	48.83	18.36	16.09
3	17/08/2009	46.73	48.05	19.22	65.95
4	17/09/2009	46.73	47.04	18.87	65.55
5	15/10/2009	46.73	46.18	18.47	65.20
6	16/11/2009	46.73	44.86	17.94	64.67
7	15/12/2009	46.73	43.97	17.59	64.32
8	15/01/2010	46.73	43.07	17.23	63.96
9	15/02/2010	46.73	41.88	16.76	63.49
10	15/03/2010	46.73	40.21	16.08	62.81
11	15/04/2010	46.73	34.78	13.91	60.64
12	17/05/2010	46.73	35.82	14.33	61.06
13	15/06/2010	46.73	34.76	13.90	60.63
14	15/07/2010	46.73	32.93	13.17	59.90
15	16/08/2010	46.73	30.84	12.34	59.07
16	15/09/2010	46.73	28.86	11.54	58.27
17	15/10/2010	46.73	26.62	10.65	57.38
18	15/11/2010	46.73	24.56	9.82	56.55
TOTALES		841.14	703.14	280.56	1121.40

San Miguel de Tucumán, ... Tipo (DNI/LE/CI) ..... N° .....

Firma y Aclaración

Hora: 17:29:47 Operador: DIPC

SAPYM

Clave Única de Identificación Tributaria		
92-01209330-3		
Tipo de Plan	N° de Plan	Cont. Plan
908	27508	122
Fecha de Emisión	29/05/2009	

REGIMEN EXCEPCIONAL DE FACILIDADES DE PAGO LEY 8166

Datos del Contribuyente y/o Responsable:

Apellido y Nombres o Denominación: VILLARREAL MARIA S

Domicilio: MARCOS PAZ 000313 - LOS ARAGONES

Impuesto / obligación: 25 INMOBILIARIO 10 CUOTA

Tipo de Objeto: 2 INMUEBLES Pad/Pat: 142746

Liquidación del Plan

Cantidad de Pagos
Parciales a Realizar: 18

Constituido con Fecha: 29/05/2009

El que suscribe _____, con documento _____, con domicilio en _____, en su carácter de _____ (quien asume el pago de la deuda como responsable único de la misma y/o solidario del contribuyente y/o responsable), afirma que los datos consignados en el presente instrumento son correctos y completos y que se ha confeccionado esta declaración jurada sin omitir ni falsear dato alguno que deba contener, siendo fiel expresión de la verdad. Asimismo, hace constar que se allana incondicionalmente a todo proceso de determinación o discusión administrativa o proceso judicial, incluidos los de ejecución fiscal -cualquiera sea su etapa procesal-, y desiste y renuncia expresamente a toda acción o derechos, incluso el de repetición, con los alcances establecidos en la Ley (artículos 1°, 13° y 14°), no implicando el acogimiento al presente régimen ni transacción, acuerdo conciliatorio ni novación de deudas, autorizando la presentación de este instrumento en la causa a que se refiere, asumiendo el pago de las costas y gastos causídicos en los casos que corresponda.-

San Miguel de Tucumán, ... Tipo (DNI/LE/CI) ..... N° .....

Firma y Aclaración

Hora: 17:29:07 Operador: DIPC

Clave Unica de Identificación Tributaria
92-0206590-3

Tipo de Plan	N°de Plan	Cuot. Plan
908	27608	122
Fecha de Emisión	29/05/2009	

REGIMEN EXCEPCIONAL DE FACILIDADES DE PAGO LEY 8166

Impuesto: 25 INMOBILIARIO Tipo de Objeto: 2 INMUEBLES Concepto: 10 CUOTA Pad./Pat. 142746

Detalle de Pagos (al contado y/o en pagos parciales) e Imputaciones

PAGO	FECHA DE PAGO	CAPITAL	TOTAL DE INTERES	TOTAL A PAGAR	VTO. DESDE	VTO. HASTA	INTERES	CAPITAL A IMPUTAR	PERIODO A IMPUTAR	ANTICIPO PAGO PARCIAL	IMPORTE DE LA POSICION	DEUDA EXIST. DEL PERIODO
12	17/06/2009	46.77	19.23	65.00	31/12/2004	15/06/2009	13.60	33.32	200400	1	33.32	3.00
					31/01/2005	15/07/2009	5.49	33.83	200500	6	33.83	20.99
					31/02/2005	15/08/2009	8.55	33.99	200600	6	33.99	3.00
					31/03/2005	15/09/2009	10.01	36.78	200700	1	36.78	6.75
					31/04/2005	15/10/2009	2.77	6.58	200800	3	6.58	3.00
					17/05/2005	17/04/2009	13.72	33.32	200900	2	33.32	3.00
					17/06/2005	17/04/2009	2.73	6.33	200900	3	33.32	26.49
					17/06/2005	15/09/2009	10.00	26.49	200900	3	26.49	3.00
					14/07/2005	15/09/2009	8.02	20.24	200900	4	33.32	12.08
					14/07/2005	15/10/2009	5.26	13.08	200900	4	13.08	3.00
					12/08/2005	15/10/2009	13.66	33.32	200900	4	33.32	10.00
					17/14/2005	15/10/2009	0.27	6.33	200900	4	33.34	33.01
					17/14/2005	16/11/2009	12.82	33.01	200900	4	33.01	0.00
					31/01/2006	16/11/2009	5.32	13.72	200900	4	33.32	19.60
					31/01/2006	15/12/2009	7.46	19.60	200900	4	19.60	0.00
					16/03/2006	15/12/2009	10.11	27.13	200900	2	33.32	6.19
					16/03/2006	14/01/2010	2.36	6.19	200900	2	6.19	0.00
					12/05/2006	14/01/2010	12.24	33.32	200900	3	33.32	9.08
					17/07/2006	14/01/2010	2.75	7.22	200900	4	16.32	26.10
					17/07/2006	15/02/2010	9.34	26.10	200900	4	26.10	0.00
					15/09/2006	15/02/2010	7.22	20.02	200900	4	32.02	12.00
					15/09/2006	16/03/2010	4.54	12.64	200900	4	12.64	8.08
					16/11/2006	16/03/2010	11.76	33.40	200900	5	33.40	0.00
					16/11/2006	15/04/2010	0.18	0.46	200900	5	33.32	32.86
					15/01/2007	15/04/2010	9.71	32.86	200900	5	32.86	0.00
					15/01/2007	15/05/2010	4.15	14.01	200900	5	32.32	18.31
13	15/06/2010	46.77	12.92	59.69								

Clave Unica de Identificación Tributaria
92-0206590-3

Tipo de Plan	N°de Plan	Cuot. Plan
908	27608	122
Fecha de Emisión	29/05/2009	

REGIMEN EXCEPCIONAL DE FACILIDADES DE PAGO LEY 8166

Impuesto: 25 INMOBILIARIO Tipo de Objeto: 2 INMUEBLES Concepto: 10 CUOTA Pad./Pat. 142746

Detalle de Pagos (al contado y/o en pagos parciales) e Imputaciones

PAGO	FECHA DE PAGO	CAPITAL	TOTAL DE INTERES	TOTAL A PAGAR	VTO. DESDE	VTO. HASTA	INTERES	CAPITAL A IMPUTAR	PERIODO A IMPUTAR	ANTICIPO PAGO PARCIAL	IMPORTE DE LA POSICION	DEUDA EXIST. DEL PERIODO
1	15/06/2009	46.77	19.13	65.88	31/12/2004	15/06/2009	13.60	33.32	200400	1	33.32	3.00
2	17/07/2009	46.77	19.26	66.04	31/01/2005	15/07/2009	5.49	33.83	200500	6	33.83	20.99
3	17/08/2009	46.77	19.22	65.99	31/02/2005	15/08/2009	8.55	33.99	200600	6	33.99	3.00
4	19/09/2009	46.77	18.91	65.68	31/03/2005	15/09/2009	10.01	36.78	200700	1	33.32	6.75
5	16/10/2009	46.77	18.47	65.23	31/04/2005	15/10/2009	2.77	6.58	200800	3	6.58	3.00
6	16/11/2009	46.77	17.94	64.67	17/05/2005	17/04/2009	13.72	33.32	200900	2	33.32	3.00
7	15/12/2009	46.77	17.35	64.12	17/06/2005	17/04/2009	2.73	6.33	200900	3	33.32	26.49
8	29/01/2010	46.77	17.23	63.98	17/06/2005	15/09/2009	10.00	26.49	200900	3	26.49	3.00
9	17/02/2010	46.77	16.78	63.49	14/07/2005	15/09/2009	8.02	20.24	200900	4	33.32	12.08
10	19/03/2010	46.77	16.08	62.81	14/07/2005	15/10/2009	5.26	13.08	200900	4	13.08	3.00
11	15/04/2010	46.77	15.92	62.69	12/08/2005	15/10/2009	13.66	33.32	200900	4	33.32	10.00
					17/14/2005	15/10/2009	0.27	6.33	200900	4	33.34	33.01
					17/14/2005	16/11/2009	12.82	33.01	200900	4	33.01	0.00
					31/01/2006	16/11/2009	5.32	13.72	200900	4	33.32	19.60
					31/01/2006	15/12/2009	7.46	19.60	200900	4	19.60	0.00
					16/03/2006	15/12/2009	10.11	27.13	200900	2	33.32	6.19
					16/03/2006	14/01/2010	2.36	6.19	200900	2	6.19	0.00
					12/05/2006	14/01/2010	12.24	33.32	200900	3	33.32	9.08
					17/07/2006	14/01/2010	2.75	7.22	200900	4	16.32	26.10
					17/07/2006	15/02/2010	9.34	26.10	200900	4	26.10	0.00
					15/09/2006	15/02/2010	7.22	20.02	200900	4	32.02	12.00
					15/09/2006	16/03/2010	4.54	12.64	200900	4	12.64	8.08
					16/11/2006	16/03/2010	11.76	33.40	200900	5	33.40	0.00
					16/11/2006	15/04/2010	0.18	0.46	200900	5	33.32	32.86
					15/01/2007	15/04/2010	9.71	32.86	200900	5	32.86	0.00
					15/01/2007	15/05/2010	4.15	14.01	200900	5	32.32	18.31

Hoja: 17.28/31 Opera

EMPRESA DE DISTRIBUCIÓN ELECTRICA DE TUCUMAN S.A.

RACEDO MARIA DE

Marcos Paz 313 - MONTEROS

SERVICIO 61935

TOTAL FACTURA 160.00 | SALDO ANTERIOR 0.00 | TOTAL A PAGAR 160.00 | VENCIMIENTO 26/07/2013

Abastecimient
Valor Agregad

313	12/7/94	350	T1R	1.00

00-00023197-X

Marcos Paz 313 MONTEROS - Z:2277 N:8 L:3

DATOS DE CARA AL CONSUMIDOR

16/08/2013			
26/09/2013		14011	
		14484	
16/07/2013		473	
12826386		20/05/2013	
		16/07/2013	

DATOS POR CONSUMO DE ENERGIA

NUEVA KWH	PRECTICA KWH
	-

FACTOR DE POT.

EVOLUCIÓN DEL CONSUMO KWH

04-12	05-12	06-12	01-13	02-13	03-13
371	399	565	382	956	569

Desde 01.07.13,Nuevo horario: a 15h en Centro de Pagos de EDET de A.Jacques 92 **Cuo. Pago Banelco/Link: 060061935

ENERGIA ELECTRICA

Cargo Fijo		13.79
Energia 1	Bloque $/Kwh 0.4752 (hasta 200 kWh)	95.04
Energia 2	Bloque $/Kwh 0.4826 (hasta 300 kWh)	48.26
Energia 3	Bloque $/Kwh 0.5687 (hasta 600 kWh)	93.39
*** Basico sin subsidio		255.48
*** Subsidio Estado Nacional ***		-154.53
Sub-Total (1)		100.95

OTROS CONCEPTOS

Aporte TIS-Resol. 579/ME	1.20
REC MORA 12001118 2013-3	2.91
*** TOTAL Otros Conceptos (2)	4.11
Sub-Total (1) + (2)	105.06

IMPUESTOS Y TASAS

Imp. Nacional Ley 23681	0.61
TIC-Art.65, Ley 6608	3.43
Ord.Mun.1000/11	27.00
Imp. Nac. Ley 25.413	1.58
IVA Cons. Final	[illegible]
*** TOTAL Impuestos (3)	55.41
Redondeo Per. Ant.	0.41
Redondeo	[illegible]
Sub-Total (1) + (2) + (3) + R.	0.00

Sr. Cliente le
respecto al p
respecto igu

CONSUMO CON SUBSIDIO DEL ESTADO NACIONAL

IVA R.I.
CUIT 30-65005024-2
I. BRUTOS 345-530
INICIO DE ACTIVIDADES: 01/07/1990

DESCRIPCIÓN DE DEUDA

FACTURA	VENCIMIENTO	TOTAL

DESDE 12 dias:
HASTA 20 dias:
Aplicado a Pagar en:
HASTA 10/08/2

EMPRESA DE DISTRIBUCIÓN ELÉCTRICA DE TUCUMÁN S.A.

Suc. Paz 113 - MONTEROS

SERVICIO

61935

2333.00 | 0.00 | 2333.00

2387394 | 350 | TIM | 1.00

00-00023197.4

Suc. Paz 113 - MONTEROS - 2:2277 R18.1.1

18/04/2018

28/05/2018

16/03/2018

35801
35850
449
19/01/2018
16/01/2018

02-17 1832 | 03-17 885 | 04-17 869 | 05-17 99 | 06-17 758 | 07-12 943

**Cod.Pago Bancaria/Link: 06006005

Cargo Fijo			
Energía 1 Bloque $/kWh 1.5248 (hasta 200 kWh)	141.02	ResERSEPT790/18:Inv.Oblig.Dist	
Energía 2 Bloque $/kWh 1.5911 (hasta 300 kWh)	104.96	ResERSEPT139/12:Inv.Oblig.Tpte	
Energía 3 Bloque $/kWh 1.8434 (hasta 600 kWh)	159.11	Aporte TIS-Resol. Nº 481/NE	
Energía 4 Bloque $/kWh 1.9501 (hasta 900 kWh)	565.24	Rec.Puntaria 1796 1:2018-1	
Aporte Resol. ENSEPT 1097-12	465.57		
	-14.36		

90.10 TIC-4-1.65 Ley 6601	25.85
0.00 Grd.Hum. 1077/26	150.00
4.80 Dpr. Rec. Ley 25.413	22.96
78.44 Iva Gral. final	181.25
Redondeo Per. Ant.	0.68
Redondeo	-0.21

Sub Total 1819.45

Total 2333.00

CUIT 30-66666024-5
LIBRETOS SAICIC
INCICO DE ACTIVIDADES

10 días: 15.00
20 días: 49.96
Bancos
12/04/2018

EDET

EMPRESA DE DISTRIBUCION ELECTRICA DE TUCUMÁN S.A.

RUIZ MERCEDES BEATRIZ

Marcos Paz 319 - MONTEROS

SERVICIO 61535

TOTAL FACTURA 4.640,00

SALDO ANTERIOR

TOTAL A PAGAR 4.640,00

Vencimiento 05/02/2021

DETALLE DE CONSUMOS DE ENERGIA

EVOLUCION DEL CONSUMO kWh

960	982	981	996	482	502

Sub-Total 3.392,52

Total 4.640,00

INFORMACION ADJUNTE

Alumbr., Barrido y Transporte 2.316,65

Valor Agregado Distribuidor 1.251,78

EDET

0047-52312953

21/2021

61535

05/02/2021

TOTAL FACTURA 4.640,00

SALDO ANTERIOR

TOTAL A PAGAR 4.640,00

(1) BANCO

EMPRESA DE DISTRIBUCIÓN ELÉCTRICA DE TUCUMÁN S.A.

RUIZ MERCEDES BEATRIZ

Manzana Pol. 319 - MONTEROS

SERVICIO 61936

TOTAL FACTURA 6.320,00

TOTAL A PAGAR 6.320,00

Vencimiento 07/04/2021

6307994	550	TIN	030	26/04/2021
CF	20160803			03/06/2021
MONTEROS				27/03/2021
				0097-62932537

ANT. ANTERIOR	48.261
ANT. ACTUAL	48.146
CONSUMO	115 KWH
FECHA ANT. ANT.	16/11/2021
FECHA ANT. ACT.	17/03/2021

03/2021	01/2021	04/2020	03/2020	02/2020	01/2020

Bi-Estandar - Cod.Del: Suministro: 0000 0133

ENERGIA ELECTRICA		OTROS CONCEPTOS		IMPUESTOS Y TASAS	
Cargo Uso de Red (3.501,1100 kWh/Mes	1.310,04	Res.FRONTERA 1649/20 Inv Obdg Grd	272,92	Imp. Nac. Ley 25.413	92,40
Cargo Energía 2.2040 $/kWh	2.565,12	Res.DGEP 179/016 Inv Obdg Tipo	2,00	Dcto Mon. 107/016 RN	110,90
Ajuste Resol.DGEP Nº 145/20	94,79	TAS REHAB 52312953 2021-1	315,50	IIBB Art 35, Ley 6618	07,65
		Ajuste TS Resol. Nº 481/ME	4,90	IVA CONS FINAL	1.065,15
		Rec.Fondeo 52312953 2021-1	232,30		
				Redondeo	0,00
Sub-Total	4.169,95			Total	6.320,00

Consumo Promedio 731 kWh (Ultimos 12 Meses, sin Consumos 0)

DESCRIPCIÓN DE FACTURA			
FACTURA	VENCIMIENTO	TOTAL	

FECHA DEL PRIMER PAGO PARA EVITAR CORTE	
HASTA	10 días 94,80
HASTA	20 días 189,60
Abonado a Pagar en	Banco
HASTA	26/04/2021

INFORMACIÓN AL CLIENTE

Consumo Promedio 731kWh (Ultimos 12 Meses, sin Cons.0)

Abonado Impuesto a Transporte	2.565,12
Valor Agregado Distribución	3.884,71

Si Usted le resulta el consumo facturado respecto del período anterior es un 7% y respecto igual período del año anterior es un 10%

EDET EMPRESA DE DISTRIBUCIÓN ELÉCTRICA DE TUCUMÁN S.A.

0097-62932537	03/2021
61936	07/04/2021
350 549 1136	6307994

TOTAL FACTURA	6.320,00
SALDO ANTERIOR	
TOTAL A PAGAR	6.320,00

01006240253700600000211145

Escaneado con CamScanner

EMPRESA DE DISTRIBUCIÓN ELÉCTRICA DE TUCUMÁN S.A.

RUIZ MERCEDES BEATRIZ

Marcos Paz 313 - MONTEROS

SERVICIO 61934

INFORMACIÓN AL CLIENTE

EDET

TOTAL FACTURA

SALDO ANTERIOR

TOTAL A PAGAR

Sub-Total

Total

EMPRESA DE DISTRIBUCIÓN ELÉCTRICA DE TUCUMÁN S.A.

RUIZ MURGIA SERGIO RAFAEL

MONTEROS

RENOVADO

61933

05/08/2021

INFORMACIÓN AL CLIENTE

Consumo Promedio 617 kWh (28.12 meses, sin Cons.0)

Abastecimiento y Transporte 1.443,15

Valor Agregado Distribución 2.208,52

Si Usted ha variado del consumo facturado respecto del período anterior en un 18%

y respecto igual período del año anterior en un 16%

EDET

0007-04154873

04/2021

61935

05/08/2021

350 549 1130

2037394

TOTAL FACTURA 5.510,00

SALDO ANTERIOR

TOTAL A PAGAR 5.510,00

Sub Total 3.316,17

Neto de Redondeo -2,00

Total 5.510,00

Sirvase

EDET

EMPRESA DE DISTRIBUCIÓN ELÉCTRICA DE TUCUMÁN S.A. Avenida N. Avellaneda 205 - T4000HIC San Miguel de Tucumán

Cliente: RUIZ MERCEDES BEATRIZ

Domicilio Postal: Matos Paz 313 - MONTEROS

SERVICIO	TOTAL FACTURA	SALDO ANTERIOR	TOTAL A PAGAR	Vencimiento
61935	3.000,00		3.000,00	09/12/2020

Período	Número Medidor	Rueda	Tarifa	Factor
06/2020	8307994	350	T1R	1,00

Categoría: CF

Suministro: 20160833

Domicilio Suministro: Matos Paz 313

MONTEROS

Z: 3277 M.E.L.3

30/12/2020	Ant. Anterior	46.881		821	865	862	581	566	482
Vto. Prox. Factura: 08/02/2021	Act. Actual	47.443							
	Consumo	562 kWh							
Fecha Emisión: 18/11/2020	Fecha Lec. Ant.	15/09/2020							
Factura Número: 0007-51724445	Fecha Lec. Act.	15/11/2020							

CONCEPTO	IMPORTE
Cargo Fijo	273,24
Energía 1° Bloque $/kWh 3.0400000(hasta 200kWh)	609,12
Ajuste Resol. ERSEPT N° 408/20	-89,24
Energía 2° Bloque $/kWh 3.5134000(hasta 300kWh)	351,34
Energía 3° Bloque $/kWh 4.2537000(hasta 600kWh)	1.114,47
Ajuste Resol. ERSEPT 421/20	-154,79
Sub-Total	2.164,11

CONCEPTO	IMPORTE
ResERSEPT790/16 Inv.Obrig.Dist	102,17
ResERSEPT790/16 Inv.Obrig.Tpte	9,08
Aporte TIS Resol. N° 481/ME	2,45
Rec.Puntuale 5120.003.2020-5	94,80

CONCEPTO	IMPORTE
Imp. Nac. Ley 25.413	25,95
Ord. Mun. 9077/16 Res. 79/19	10,00
TIC - Art. 66, Ley 6006	34,00
IVA CONS. FINAL	509,50
Redondeo	1,33
Total	3.000,00

FACTURA	VENCIMIENTO	TOTAL

CAREA	10 días	45,00
PAGEA	20 días	90,00
Adicionado a Pago N°		Banco
PAGEA		30/12/2020

INFORMACIÓN ADICIONAL

Comprobante Liquidación Servicios Públicos 9 (Código 18)
C.E.S.P. N° 31462003371688 Fecha de Vto. 21/11/2020
Ella no puede computarse como crédito fiscal

Abastecimiento y Transporte	1.386,12
Valor Agregado Distribución	681,83

Si Cliente la variación del consumo facturado respecto del período anterior es de: 17%
y respecto igual período del año anterior es de: -32%

EDET

Factura Número	Período
0007-51724445	06/2020

Servicio	Vencimiento
61935	09/12/2020

Ruta	Medidor
350 549 1130	8307994

TOTAL FACTURA	3.000,00
SALDO ANTERIOR	
TOTAL A PAGAR	3.000,00

01006517244450000000203655

EMPRESA DE DISTRIBUCIÓN ELÉC

RACEDO MARIA DE

Marcos Paz 115 - MONTEROS

CF

MONTEROS

Cargo Fijo

Sub-Total

Total

EMPRESA DE DISTRIBUCIÓN ELÉCTRICA DE TUCUMÁN S.A.

RACEDO MARIA DE

SERVICIO

Marcos Paz 115 - MONTEROS

CF

MONTEROS

Marcos Paz 115

Cargo Fijo

Sub-Total

Total

EMPRESA DE DISTRIBUCIÓN ELÉCTRICA DE TUCUMÁN S.A.

RACEDO MARIA DE

SERVICIO

Marcos Paz 115 - MONTEROS

CF

MONTEROS

Marcos Paz 115

Cargo Fijo

Sub-Total

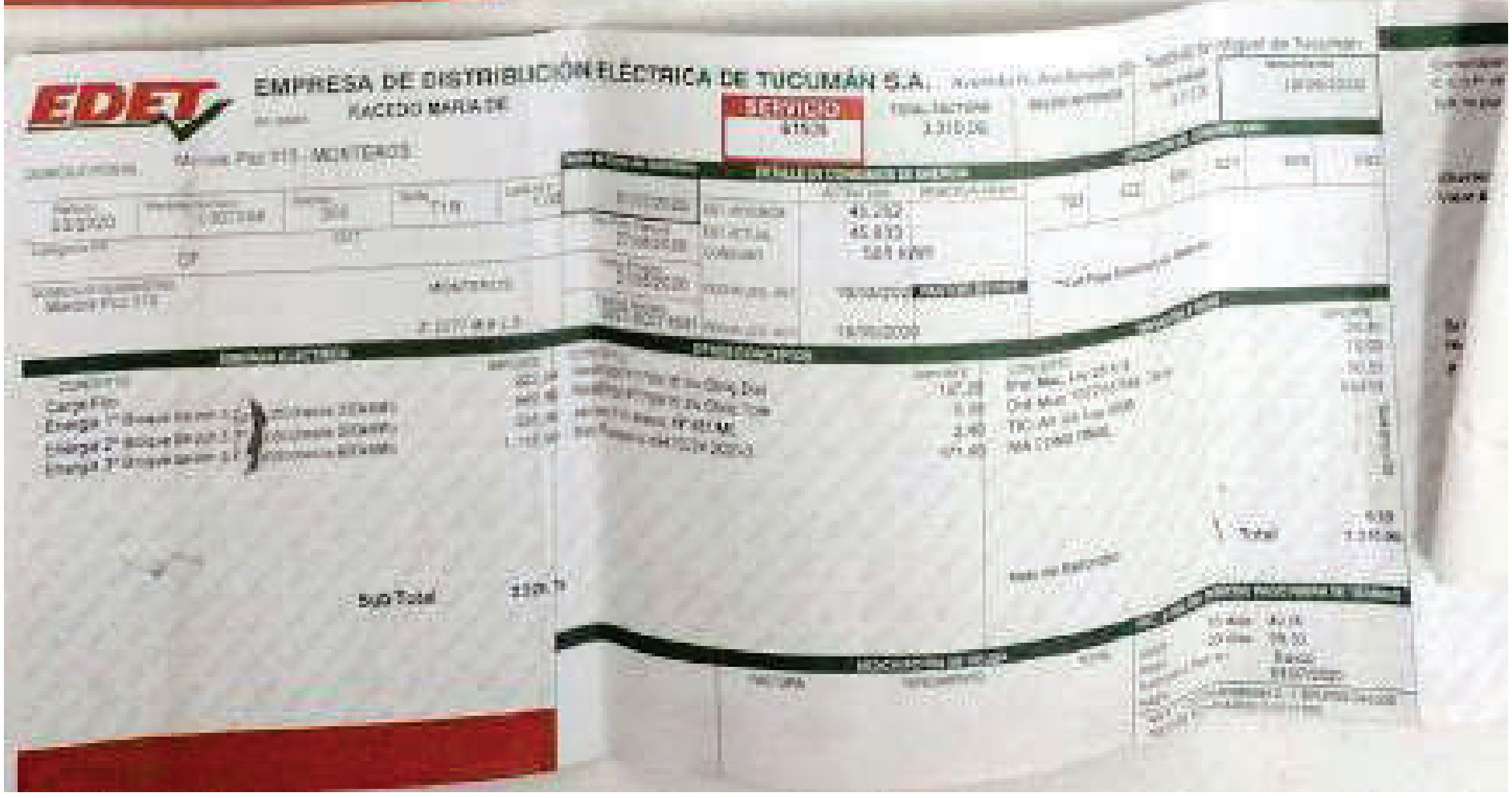

EMPRESA DE DISTRIBUCIÓN ELÉCTRICA DE TUCUMÁN S.A.

RACEDO MARIA DE

SERVICIO

Marcos Paz 115 - MONTEROS

CF

MONTEROS

Marcos Paz 115

Cargo Fijo

Energía 1° Bloque

Energía 2° Bloque

Energía 3° Bloque

Sub Total

Total

EDET — EMPRESA DE DISTRIBUCIÓN ELÉCTRICA DE TUCUMÁN S.A.

Avenida N. Avellaneda 205 - T4000HC San Miguel de Tucumán

SR./SRES: RACEDO MARIA DE

DOMICILIO POSTAL: Marcos Paz 313 - MONTEROS

SERVICIO 61935

TOTAL FACTURA	SALDO ANTERIOR	TOTAL A PAGAR	Vencimiento
3.160,00		3.160,00	06/10/

Período	Medidor Número	Dígito	Tarifa	Lectura	Fecha de Corte del Suministro
05/2020	830799	350	T1R	1,00	27/10/2020

Categoría IVA	CUIT	Vto. Pago Opcional
CF		09/12/2020

DOMICILIO SUMINISTRO		Fecha Emisión
Marcos Paz 313	MONTEROS	21/09/2020
	Z: 2277 M 8 L 3	Factura Número 0097-51203053

DETALLE DE CONSUMOS DE ENERGÍA

	ACTIVA kWh	REACTIVA kVARh
EST. ANTERIOR	45.399	
EST. ACTUAL	46.881	
CONSUMO	482 kWh	
FECHA LEC. ANT.	20/07/2020	FACTOR DE POT.
FECHA LEC. ACT.	16/09/2020	

EVOLUCIÓN DEL CONSUMO kWh

568	821	869	982	581

**Cod.Pago Banscoh

ENERGÍA ELÉCTRICA

CONCEPTO	IMPORTE
Cargo Fijo	273,20
Energía 1° Bloque $/kWh 3.3456000(hasta 200kWh)	669,12
Energía 2° Bloque $/kWh 3.5134000(hasta 300kWh)	351,34
Energía 3° Bloque $/kWh 4.2537000(hasta 600kWh)	774,17
Ajuste Resol. ERSEPT 421/20	-54,38
Sub-Total	**2.013,45**

OTROS CONCEPTOS

CONCEPTO	IMPORTE
FiesERSEPT790/16 Inv.Oblig.Dist	92,03
FiesolERSEPT N°293/20	-23,15
FiesERSEPT790/16 Inv.Oblig.Tpte	0,00
[illegible] REHAB 50633654 2020-4	256,24
Aporte TIS-Resol. N° 481/ME	2,40
Rec.Funitono 50633654 2020-4	173,50

IMPUESTOS Y TASAS

CONCEPTO	
Imp. Nac. Ley 25.413	
Ord. Mun. 1077/16 Res. 79/1	
TIC- Art. 65, Ley 25.56	
IVA CONS FINAL	
Neto de Redondeo	
Total	

DESCRIPCIÓN DE DEUDA

FACTURA	VENCIMIENTO	TOTAL

REC. (3 DÍAS DEL PERÍODO ANTERIOR)

HASTA 10 días 47,40
HASTA 20 días 94,80
Autorizado a Pagar en Bancos
HASTA 27/10/2020
HASTA
IVA R.
INCR.

CO CLIENTE

EDET EMPRESA DE DISTRIBUCIÓN ELÉCTRICA DE TUCUMAN S.A.

SERVICIO 61938

EDET EMPRESA DE DISTRIBUCIÓN ELÉCTRICA DE TUCUMAN S.A.

SERVICIO 61938

EDET EMPRESA DE DISTRIBUCIÓN ELÉCTRICA DE TUCUMAN S.A.

SERVICIO 61938

EDET EMPRESA DE DISTRIBUCIÓN ELÉCTRICA DE TUCUMAN S.A.

SERVICIO 61938

EDET EMPRESA DE DISTRIBUCIÓN ELÉCTRICA

RACEDO MARIA DE

Barcos Paz 313 - MONTEROS

SERVICIO 61935

774.00

04-2016 8387994 150 T1R 1.00

CF 00-00023197-4

Barcos Paz 313 - MONTEROS - Z:2277 M:8 L:3

22/08/2016

24/08/2016

20/07/2016

0098-10191484

26/1
27092

714

18/05/2016
20/07/2016

774.00

01/08/2016

05-15	06-15	01-16	02-16	03-16
655	684	833	826	670

Banelco/Link: 060061915

Comprobante Liquidación Servicios Públicos B (Código 1
C.E.S.P. N° 27282001152050 Fecha de Vto. 21/07/2016
IVA no puede computarse como credito fiscal

Abastecimiento y Transporte
Valor Agregado Distribucion

Carga Fija	29.46	Res.ERSEPT139/13: Inv.Oblig.Dist
Energia 1 - Bloque $/Kwh 0.5192 (hasta 200 kWh)	117.44	Res.ERSEPT139/13: Inv.Oblig.Tpte
Energia 2 - Bloque $/Kwh 0.5928 (hasta 300 kWh)	59.28	Aporte TIS-Resol. 579/NE
Energia 3 - Bloque $/Kwh 0.7423 (hasta 600 kWh)	222.69	Cobranza Anticip.Falta Compra
Energia 4 - Bloque $/Kwh 0.7552 (hasta 900 kWh)	36.09	Tasa de Rehabilitación
		Rec. Puntorios (vto energia)
		Resol. ERSEPT N° 210/16

Ley 0005	7.73
28/13	35.00
Ley 25.413	7.69
Rural	128.19
Ar. Ant.	0.94
	-0.16
Total	774.00

Sr. Cliente la variacion del consumo facturado
respecto del periodo anterior es un
y respecto igual periodo año anterior es un

Total: 11.61
Barcos
4/2016

EDET EMPRESA DE DISTRIBUCIÓN ELÉCTRICA DE TUCUMÁN S.A.

SERVICIO 61935

Marcos Paz 313 - MONTEROS

Cargo Fijo
Energía 1 Bloque $/kWh 3.0275 (hasta 200 kWh) 605.50
Energía 2 Bloque $/kWh 3.1375 (hasta 300 kWh) 313.75
Energía 3 Bloque $/kWh 3.6225 (hasta 600 kWh) 1086.68
Energía 4 Bloque $/kWh 3.7334 (hasta 900 kWh) 625.85

Sub-Total 3068.74

ResERSEPT139/13:Inv.Oblig.Dist
ResERSEPT139/13:Inv.Oblig.Tpte
Aporte TIS-Resol. N° 481/ME
Rec.Punitorio 47902756 2019-5

EDET EMPRESA DE DISTRIBUCIÓN ELÉCTRICA DE TUCUMÁN S.A.

SERVICIO 61935

Marcos Paz 313 - MONTEROS

Cargo Fijo
Energía 1 Bloque $/kWh 3.4955 (hasta 200 kWh)
Energía 2 Bloque $/kWh 0.4956 (hasta 300 kWh)
Energía 3 Bloque $/kWh 0.542 (hasta 600 kWh)
*** Básico sin subsidio
*** Subsidio Estado Nacional ***

Sub-Total (1) 129.66

ResERSEPT139/13:Inv.Oblig.Dist
ResERSEPT139/13:Inv.Oblig.Tpte
Aporte TIS-Resol. 579/ME
Rec.Punitorio 13991828 2014-4
*** TOTAL Otros Conceptos (2)

Sub-Total (1) + (2) 244.34

EDET EMPRESA DE DISTRIBUCIÓN ELÉCTRICA DE TUCUMÁN S.A.

SERVICIO 61935

Marcos Paz 313 - MONTEROS

Cargo Fijo
Energía 1 Bloque $/kWh 0.585 (hasta 200 kWh)
Energía 2 Bloque $/kWh 0.5871 (hasta 300 kWh)
Energía 3 Bloque $/kWh 0.5935 (hasta 600 kWh)
Energía 4 Bloque $/kWh 0.6069 (hasta 900 kWh)
*** Básico sin subsidio
*** Subsidio Estado Nacional ***

Sub-Total (1)

ResERSEPT139/13:Inv.Oblig.Dist
ResERSEPT139/13:Inv.Oblig.Tpte
Aporte TIS-Resol. 579/ME
Rec.Punitorio 32754699 2014-7
*** TOTAL Otros Conceptos (2)

Sub-Total (1) + (2) 240.73

Escaneado con CamScanner

EDET EMPRESA DE DISTRIBUCIÓN ELÉCTRICA DE TUCUMÁN S.A.

SERVICIO 6785

1496.00 | 0.00 | 1496.00

Marcos Paz 333 - MONTEROS

Cargo Fijo
Energía 1 Bloque $/kWh 1.1142 (hasta 200 kWh)
Energía 2 Bloque $/kWh 1.1704 (hasta 300 kWh)
Energía 3 Bloque $/kWh 1.4096 (hasta 600 kWh)
Energía 4 Bloque $/kWh 1.4772 (hasta 900 kWh)

122.06 Res ERSEPT 790/16 Inv. Dif. Dist.
122.06 Res ERSEPT 119/17 Inv. Dif. Trte.
117.00 Aporte TIS-Resol. Nº 461/98
408.18 TAS RIMAB 17113301 2017-4
161.01 Rec. Puntorio 17040150 2017-4
Resol. ERSEPT Nº 515/17

14.54 TIC-Art. 65, Ley 6668
0.00 Grd.Nac. 1877/16
4.50 Imp. Nac. Ley 25.413
85.45 IVA Cons. Final
117.00 Redondeo Per. Ant.
-14.75 Redondeo

EDET EMPRESA DE DISTRIBUCIÓN ELÉCTRICA DE TUCUMÁN S.A.

SERVICIO 6786

1847.00 | 0.00 | 1847.00

Marcos Paz 333 - MONTEROS

Cargo Fijo
Energía 1 Bloque $/kWh 1.1142 (hasta 200 kWh)
Energía 2 Bloque $/kWh 1.1704 (hasta 300 kWh)
Energía 3 Bloque $/kWh 1.4096 (hasta 600 kWh)
Energía 4 Bloque $/kWh 1.4772 (hasta 900 kWh)
Ajuste Resol. ERSEPT 85/17

122.06 Res ERSEPT 790/16 Inv. Dif. Dist.
122.06 Res ERSEPT 119/17 Inv. Dif. Trte.
117.00 Aporte TIS-Resol. Nº 461/98
408.18 Compensación Artículo 5 Ley Provincial
198.09 TAS RIMAB 17113301 2017-2
-20.00 Rec. Puntorio 17113301 2017-2

65.57 TIC-Art. 65, Ley 6668
0.00 Grd.Nac. 1877/16
4.50 Imp. Nac. Ley 25.413
-1.00 IVA Cons. Final
86.45 Redondeo Per. Ant.
-13.95 Redondeo

EDET EMPRESA DE DISTRIBUCIÓN ELÉCTRICA DE TUCUMÁN S.A.

SERVICIO

Marcos Paz 333 - MONTEROS

Cargo Fijo
Energía 1 Bloque $/kWh 1.0583 (hasta 200 kWh)
Energía 2 Bloque $/kWh 1.5048 (hasta 300 kWh)
Energía 3 Bloque $/kWh 1.3973 (hasta 600 kWh)
Energía 4 Bloque $/kWh 1.4636 (hasta 900 kWh)
Ajuste Resol. ERSEPT 185/17
Beneficio Res. ERSEPT Nº 825/17

145.01 Res ERSEPT 790/16 Inv. Dif. Dist.
207.66 Res ERSEPT 119/17 Inv. Dif. Trte.
110.00 Aporte TIS-Resol. Nº 461/98
413.19 TAS RIMAB 17113301 2017-3
331.25 Rec. Puntorio 17113301 2017-3
7.20
-20.70

Sub Total 1869.09

69.11 TIC-Art. 65, Ley 6668
0.00 Grd.Nac. 1877/16
4.50 Imp. Nac. Ley 25.413
89.45 IVA Cons. Final
84.00 Redondeo Per. Ant.
Redondeo

1753.00

EDET EMPRESA DE DISTRIBUCIÓN ELÉCTRICA DE TUCUMÁN S.A.

SERVICIO 4192

1531.00 | 0.00

Marcos Paz 333 - MONTEROS

Cargo Fijo
Energía 1 Bloque $/kWh 0.0541 (hasta 200 kWh)
Energía 2 Bloque $/kWh 0.0643 (hasta 300 kWh)
Energía 3 Bloque $/kWh 0.1725 (hasta 600 kWh)
Energía 4 Bloque $/kWh 0.1065 (hasta 900 kWh)
Energía 5 Bloque $/kWh 0.952 (desde 901 kWh)

95.42 Res ERSEPT 119/17 Inv. Dif. Dist.
131.86 Res ERSEPT 119/17 Inv. Dif. Trte.
68.43 Aporte TIS-Resol. Nº 461/98
261.75 Rec. Puntorio 17113301 2016-4
267.15
255.14

53.76 TIC-Art. 65, Ley 6668
0.00 Grd.Nac. 1877/16
-4.50 Imp. Nac. Ley 25.413
27.45 IVA Cons. Final
Redondeo Per. Ant.
Redondeo

1531.00

EDET EMPRESA DE DISTRIBUCIÓN ELÉCTRICA DE TUCUMÁN S.A.

RACEDO MARIA DE

Marcos Paz 313 - MONTEROS

SERVICIO 61935

240.00

05-2015	8507994	350	T1R	1.00	
CF			00-00021197-X		

Marcos Paz 313 - MONTEROS - Z:2277 M:4 L:3

Fecha de Corte del Suministro	19/10/2015		
Vto. Próx. Factura	26/11/2015	Est. Anterior	27710
Fecha Emisión	15/09/2015	Est. Actual	28361
Factura Número	0098-15463710	Consumo	651
		Fecha Lec. Ant.	17/07/2015
		Fecha Lec. Act.	15/09/2015

01-14	01-15	02-15	03-15	04-15	05-15
541	710	672			

15 Nuevo Horario de atencion
EDET **Cod.Pago Sanelco/Link

Cargo Fijo		23.99	Artículo 2° Res.ERSEPT N°26/15
Energía 1° Bloque $/kWh 0.5335	(hasta 200 kWh)	106.70	SUBSIDIO CONVERGENCIA TARIFA
Energía 2° Bloque $/kWh 0.5364	(hasta 300 kWh)	53.64	ResERSEPT139/13:Inv.Oblig.Tpte
Energía 3° Bloque $/kWh 0.6574	(hasta 600 kWh)	197.22	Aporte TIS-Resol. 579/NE
Energía 4° Bloque $/kWh 0.6678	(hasta 900 kWh)	16.73	Rec.Punitorio 15234064 2015-4
*** Básico sin subsidio		418.28	Cobranza Anticipada
SUBSIDIO ESTADO NACIONAL		-217.07	*** TOTAL Otros Conceptos (2)
SUBSIDIO CONVERGENCIA TARIFA		-42.59	
Sub-Total (1)	158.62	Sub-Total (1) + (2)	179.39

Imp. Nac. Ley 25413	14.47		
TIC Art. 83 Ley 6606	-4.15		
Ord.Mun.1006/13	0.00		
Imp. Nac. Ley 23681	2.48		
IVA Cons. Final	7.74		
*** TOTAL Impuestos (3)	0.00		
Redondeo Periodo Anterior	18.44		
Redondeo			

Total (1) + (2) + (3) + Redondeo

CONSUMO CON SUBSIDIO DEL ESTADO NACIONAL

IVA R.I.	FACTURA	VENCIMIENTO
CUIT 30-65865024-2		
I. BRUTOS 345.559		
INICIO DE ACTIVIDADES 01/01/1960		

10 días: 3.90
20 días: 7.80
Bancos
13/10/2015

EDET EMPRESA DE DISTRIBUCIÓN ELÉCTRICA DE TUCUMÁN S.A.

RACEDO MARIA DE

Marcos Paz 313 - MONTEROS

SERVICIO 61935

272.00

06-2015	8507994	350	T1R	1.00	
CF					

MONTEROS

Z:2277 M:4 L:3

Fecha de Corte del Suministro	31/12/2015		
Vto. Próx. Factura	28/01/2016	Est. Anterior	23.865
Fecha Emisión	20/11/2015	Est. Actual	24.049
Factura Número	0097-38851309	Consumo	184Kwh
		Fecha Lec. Ant.	15/09/2015
		Fecha Lec. Act.	17/11/2015

641	710	672	541	647	655	

Desde 1409 15 Nuevo Horario de atencion
**Cod.Pago Sanelco/Link: 060061935

Cargo Fijo		23.77	Art.3° Ley 8710
Energía 1° Bloque $/kWh 0.5335 (hasta 200kWh)		109.59	Resol.ERSEPT N°673/14
Energía 2° Bloque $/kWh 0.5491000 (hasta 300kWh)		54.91	SUBSIDIO CONVERGENCIA TARIFA
Energía 3° Bloque $/kWh 0.6842500 (hasta 600kWh)		205.28	ResERSEPT139/13 Inv.Oblig.Tpte
Energía 4° Bloque $/kWh 0.6958000 (hasta 900kWh)		68.40	Aporte TIS-Resol. N°579/NE
1° Rango sin subsidio		454.57	Rec.Punitorio 15486210 2015-6
SUBSIDIO ESTADO NACIONAL		226.88	*** TOTAL Otros Conceptos(2)
SUBSIDIO CONVERGENCIA TARIFA		-67.65	
Sub-Total (1)	166.34	Sub-Total (1)+(2)	166.69

Imp. Nac. Ley 25.413		2.66
Ord.Mun.1006/13	-0.39	35.00
TIC-Art. 83, Ley 6606	-6.07	6.82
IVA CONS.FINAL	0.00	39.88
Imp.Nacional Ley 23681	2.43	1.00
*** TOTAL Impuestos(3)	7.82	85.36
	20.44	
Redondeo Periodo Anterior		0.31
Redondeo		-0.57
Sub-Total (1)+(2)+(3)+Redondeo		272.00

CONSUMO CON SUBSIDIO DEL ESTADO NACIONAL

FACTURA	VENCIMIENTO	TOTAL

10 días:	4.40
20 días:	8.80
Bancos	
20/10/2015	

EDET EMPRESA DE DISTRIBUCIÓN ELÉCTRICA DE TUCUMÁN S.A.

RACEDO MARIA DE

Marcos Paz 313 - MONTEROS

SERVICIO 61935

197.00 | 0.00 | 197.00

05-2015	8507994	350	T1R	1.00	
CF			00-00021197-X		

Marcos Paz 313 - MONTEROS - Z:2277 M:4 L:3

Fecha de Corte del Suministro	18/06/2015		
Vto. Próx. Factura	29/07/2015	Est. Anterior	21281
Fecha Emisión	18/05/2015	Est. Actual	22063
Factura Número	0098-15410125	Consumo	782
		Fecha Lec. Ant.	16/03/2
		Fecha Lec. Act.	18/05/2

03-14	04-14	05-14	06-14		
828	48	550	641		

**Cod.Pago Sanelco/Link: 060061935

Cargo Fijo		23.99	Artículo 2° Res.ERSEPT N°26/15
Energía 1° Bloque $/kWh 0.5335 (hasta 200 kWh)		106.70	SUBSIDIO CONVERGENCIA TARIFA
Energía 2° Bloque $/kWh 0.5364 (hasta 300 kWh)		53.64	ResERSEPT139/13:Inv.Oblig.Tpte
Energía 3° Bloque $/kWh 0.6574 (hasta 600 kWh)		192.22	Aporte TIS-Resol. 579/NE
Energía 4° Bloque $/kWh 0.6678 (hasta 900 kWh)		121.54	Resol. ERSEPT N° 673/14
*** Básico sin subsidio		503.09	*** TOTAL Otros Conceptos (2)
SUBSIDIO ESTADO NACIONAL		-259.15	
SUBSIDIO CONVERGENCIA TARIFA		-51.92	
Sub-Total (1)	197.02	Sub-Total (1)+(2)	206.14

Imp. Nacional Ley 23681	17.27	
TIC-Art.83, Ley 6606	-4.93	
Ord.Mun.1006/13	0.00	
Imp. Nac. Ley 25.413	2.48	
IVA Cons. Final	-0.53	
*** TOTAL Impuestos (3)	14.19	
Redondeo Per. Ant.		
Redondeo		

Sub-Total (1) + (2) + (3) + Redondeo

CONSUMO CON SUBSIDIO DEL ESTADO NACIONAL

IVA R.I.	FACTURA	VENCIMIENTO
CUIT 30-65865024-2		
I. BRUTOS 345.559		
INICIO DE ACTIVIDADES 01/01/1960		

10 días:	4.40
20 días:	8.91
Bancos	
17/06/2015	

EMPRESA DE DISTRIBUCION ELECTRICA DE TUCUMÁN S.A.

RACEDO MARIA DE

Marcos Paz 313 - MONTEROS

SERVICIO 21935

TOTAL FACTURA 4.165,00

Fecha de Corte del Suministro: 15/07/2019

28/07/2019

01/08/2019

CF

MONTEROS

2 2277 M:8 L:3

DETALLE DE CONSUMO DE ENERGIA

46.787

41.410

703 kWh

22/03/2019

20/05/2019

838 811

812 804

ENERGIA ELECTRICA

Sub-Total 2.369,61

OTROS CONCEPTOS

592,04 Res ERSEPT 179/16 Inv. Oblig. Dist

397,03 TAS REHAB 19537102 2019-2

1.066,62 Aporte TIS-Resol. N° 48/MB

377,54 Rec. Punitorio 19537102 2019-2

0,00

109,13 TIC- Art. 65, Ley 6808

4,90 IVA CONS. FINAL

435,08

Ajuste Ley 25.413

Ord. Mun. 1977/16 Res. Tarifa

Redondeo

Total

DISTRIBUCIÓN DE ENERGÍA

FACTURA IMPORTE TOTAL

EMPRESA DE DISTRIBUCIÓN ELECTRICA DE TUCUMAN S.A.

RACEDO MARIA DE

Marcos Paz 313 - MONTEROS

SERVICIO 61935

TOTAL FACTURA 3945,00

SALDO ANTERIOR 0,00

8307984 350 T1R 1,00

04-00021197-1

313 - MONTEROS - Z:2277 M:4 L:3

22/08/2019

30/09/2019

22/07/2019

0098-19537702

41430

4012

522

23/05/2019

22/07/2019

04-18 611

05-18 759

06-

**Cod.Pago: Banel.co/Lim

ENERGIA ELECTRICA

Bloque $/kWh 2,9949 (hasta 200 kWh)

Bloque $/kWh 3,1052 (hasta 300 kWh)

Bloque $/kWh 3,591 (hasta 600 kWh)

L. ERSEPT 412-1a

179,28 Res ERSEPT 90/16: Inv. Oblig. Dist

598,38 Res ERSEPT 139/13: Inv. Oblig. Tpte

316,52 Aporte TIS-Resol. N° 48/ME

797,28 TAS REHAB 46975332 2019-3

-11,42 Rec. Punitorio 46975332 2019-3

71,97 TIC-Art. 65, Ley 6808

0,00 Ord. Mun. 1977/16 Res.

2,40 Imp. Noc. Ley 25.413

164,15 IVA Cons. Final

208,25 Redondeo Per. Ant.

Redondeo

Sub-Total 1874,56

EDET EMPRESA DE DISTRIBUCIÓN ELÉCTRICA DE TUCUMÁN S.A.

RACEDO MARIA DE

Marcos Paz 313 - MONTEROS

SERVICIO 61935

TOTAL FACTURA 3.115,00

TOTAL A PAGAR 3.115,00

8307984 350 T1R 1,00

CF

MONTEROS

2 2277 M:8 L:3

28/10/2019

28/11/2019

26/09/2019

0039-47950358

42.012

47.585

668 kWh

22/07/2019

17/08/2019

738 87 864 873

ENERGIA ELECTRICA

Cargo Fijo

Energía 1° Bloque $/kWh 2,9949 (hasta 200kWh) 179,28

Energía 2° Bloque $/kWh 3,1052 (hasta 300kWh) 605,46

Energía 3° Bloque $/kWh 3,591 (hasta 600kWh) 313,75

Ajuste Resol. ERSEPT 12/17 971,04

-12,30

OTROS CONCEPTOS

Res ERSEPT 90/16 Inv. Oblig. Dist 83,78

Res ERSEPT 139/16 Inv. Oblig. Tpte 0,00

TAS REHAB 19537102 2019-4 158,15

Aporte TIS-Resol. N° 48/MB 2,40

Rec. Punitorio 19537102 2019-4 147,35

Ord. Mun. 1977/16 Res. Tarifa

TIC Art. 65, Ley 6808

IVA CONSUMO FINAL

Redondeo Per. Ant.

Total

Sub-Total 2.057,23

DISTRIBUCIÓN DE ENERGÍA

IMPORTE

FACTURA

10 días

20 días

EDET EMPRESA DE DISTRIBUCIÓN ELÉCTRICA DE TUCUMÁN S.A.

SERVICIO 61935

EDET EMPRESA DE DISTRIBUCIÓN ELÉCTRICA DE TUCUMÁN S.A.
RACEDO MARIA DE
Monteros Paz 313 - MONTEROS

SERVICIO 61935

Sub-Total (1) 1414 Sub-Total (1+12) 2185

EDET EMPRESA DE DISTRIBUCIÓN ELÉCTRICA DE TUCUMÁN S.A.
RACEDO MARIA DE
Monteros Paz 313 - MONTEROS

SERVICIO 61935 2339.00 0.0 2339.00

31/06/2018
30/07/2018
18/05/2018
0056-181/3481
35650
36668
215
16/03/2018
16/05/2018

Carga Fija
Energía 1° Bloque $/kWh 1.5244 (hasta 200 kWh) 141.01 Res(ERSEPT)790/16:Inv.Oblig.Dist
Energía 2° Bloque $/kWh 1.9211 (hasta 300 kWh) 384.96 Res(ERSEPT)139/11:Inv.Oblig.Tpte
Energía 3° Bloque $/kWh 1.6834 (hasta 600 kWh) 159.11 Aporte TIS-Resol. N° 481/NE
Energía 4° Bloque $/kWh 1.9581 (hasta 900 kWh) 565.16 Compensa Anticip.Falta Cambio
464.12 Rec.Puntorto 18131139 2018-2
66.72 TIC-Art.6, Ley 6005
0.00 Ord.Mun. 1877/16
-1.80 Dep. Nac. Ley 25.413
-2.00 IVA Cons. Final
0.04 Redondeo Per. Ant.
Redondeo

Sub-Total 1616.36

10 días: 35.00
20 días: 70.11
Banco
15/06/2018

EDET EMPRESA DE DISTRIBUCIÓN ELÉCTRICA DE TUCUMÁN S.A.
RACEDO MARIA DE
Monteros Paz 313 - MONTEROS

SERVICIO 61935 1538.00 0.00

25/12/2018
29/01/2019
21/11/2018
0056-181/3418
36218
36950
312
17/09/2018
21/11/2018

Carga Fija
Energía 1° Bloque $/kWh 2.2892 (hasta 200 kWh) 189.20 Resol ERSEPT N° 520/18
Energía 2° Bloque $/kWh 2.2863 (hasta 300 kWh) 441.64 Res(ERSEPT)790/16:Inv.Oblig.Dist
Energía 3° Bloque $/kWh 2.664 (hasta 600 kWh) 229.69 Res(ERSEPT)139/11:Inv.Oblig.Tpte
Energía 4° Bloque $/kWh 2.7717 (hasta 900 kWh) 885.20 Aporte TIS Resol. N° 481/NE
Ajuste Resol. ERSEPT 565/18 567.60 Tasa de Rehabilitación
-11.40 Rec. Puntorto (vta energía)
Ajuste Ley N° 25413
-13.57 TIC-Art.6, Ley 6005
118.70 Ord.Mun. 1877/16
Dep. Nac. Ley 25.413
IVA Cons. Final
Redondeo Per. Ant.
Redondeo

Sub-Total 3242.13

EMPRESA DE DISTRIBUCIÓN ELECTRICA DE TUCUMÁN S.A.
Avellaneda 205 S. M. de Tucumán

FACTURA ENERGIA
Codigo N° 18

Copia de ORIGINAL
I.V.A. RESP. INSCRIPTO
C.U.I.T. N° 30-65865024-2
ING. BRUTOS N° 345.530
A.N.Se.S. N° 65865024
Inicio de actividades: 01/01/1993

Número	Vencimiento
0097-44844289	05.10.2018

EDET

Sr/a: MARIA DE RACEDO

Dist	Ruta	Folio	CUIT
360	549	1130	

Servicio	Tarifa
61935	T1R

MONTEROS
Marcos Paz 313, MONTEROS

Condición de I.V.A.	KWH	Fecha Emisión	Fecha Corte	Próx Vcto.
CF	739	26.09.2018	29.10.2018	28.11.2018

N°Medidor	T.V.	F.Lect.Act.	F.Lect.Ant.	Lect. Actual	Lect. Anter.	Const.	Consumo
8307994	AC	17.09.2018	18.07.2018	38.236,00	37.499,00	1,00	739

**Cod Pago Banelco/Link: 060061935

CANTIDAD	DESCRIPCIÓN	PRECIO UNIDAD	DESCUENTO	IMPORTE
	Cargo Fijo			154,07
	Energía			431,64
	Energía 2° Bloque			222,97
	Energía 3° Bloque			265,47
	Energía 4° Bloque			363,67
	Aporte Resol. ERSEPT			43,89
	ResERSEPT390/16 Inv Obrig Tpte			0,00
	Tasa de Rehabilitación			199,10
	Aporte TIS-Resol. N° 481/ME			4,80
	Rec. Puntanos (Ivа energía)			120,06
	ResERSEPT390/16 Inv Obrig Dist			60,26
	Redondeo Período Anterior			0,65
	Redondeo			-0,38

Monto IVA discriminado no debe computarse como Créd.Fiscal

Sr.Cliente la variación del consumo facturado
respecto del período anterior es un -5%
y respecto igual período año 2015 es un 13%

SUBTOTAL NO GRAVADO	0,38
SUBTOTAL GRAVADO	2.186,29
TIC- Art.65, Ley 6608	28,98
Imp. Nac. Ley 25.413	22,11
IVA CONS.FINAL	459,52
Ord. Municipal	100,00

Autorizado a pagar en Bancos hasta 23.10.2018
01004484289002777001829063

Total Pagar 2.777,00

C.E.S.P. N° 293820022673 99 Fecha de Vto. 30/09/2018

EMPRESA DE DISTRIBUCIÓN ELECTRICA DE TUCUMÁN S.A.
Av. Avellaneda 205 S. M. de Tucumán

FACTURA ENERGIA
Código N° 18

Copia de DUPLICADO
I.V.A. RESP. INSCRIPTO
C.U.I.T. N° 30-65865024-2
ING. BRUTOS N° 345.530
A.N.Se.S. N° 65865024
Inicio de actividades: 01/01/1993

Número	Vencimiento
0097-44844289	05.10.2018

EDET

Sr/a: MARIA DE RACEDO

Dist	Ruta	Folio	CUIT
360	549	1130	

Servicio	Tarifa
61935	T1R

MONTEROS
Marcos Paz 313, MONTEROS

Condición de I.V.A.	KWH	Fecha Emisión	Fecha Corte	Próx Vcto.
CF	739	26.09.2018	29.10.2018	28.11.2018

N°Medidor	T.V.	F.Lect.Act.	F.Lect.Ant.	Lect. Actual	Lect. Anter.	Const.	Consumo
8307994	AC	17.09.2018	18.07.2018	[illegible]	[illegible]	[illegible]	739

**Cod Pago Banelco/Link: 060061935

CANTIDAD	DESCRIPCIÓN	PRECIO U	
	Cargo Fijo		154,07
	Energía		31,64
	Energía 2° Bloque		22,97
	Energía 3° Bloque		265,47
	Energía 4° Bloque		363,67
	Aporte Resol. ERSEPT		43,89
	ResERSEPT390/16 Inv Obrig Tpte		0,00
	Tasa de Rehabilitación		199,10
	Aporte TIS-Resol. N° 481/ME		4,80
	Rec. Puntanos (Ivа energía)		120,06
	ResERSEPT390/16 Inv Obrig Dist		60,26
	Redondeo Período Anterior		0,65
	Redondeo		-0,38

Monto IVA discriminado no debe computarse como Créd.Fiscal

Sr.Cliente la variación del consumo facturado
respecto del período anterior es un -5%
y respecto igual período año 2015 es un 13%

SUBTOTAL NO GRAVADO	0,38
SUBTOTAL GRAVADO	2.186,29
TIC- Art.65, Ley 6608	28,98
Imp. Nac. Ley 25.413	22,11
IVA CONS.FINAL	459,52
Ord. Municipal	100,00

Autorizado a pagar en Bancos hasta 23.10.2018
01004484289002777001829063

Total Pagar 2.777,00

C.E.S.P. N° 293820022673 99 Fecha de Vto. 30/09/2018