



0B95533205

PROVINCIA DE TUCUMAN

CENTRO JUDICIAL CONCEPCION



JUZGADO CIVIL Y COMERCIAL COMUN DE LA 3° NOMINACIÓN

Fecha de Inicio: **12/10/2018** - Hora: **09:08** - N° de Exp: **618/18**

CONEX. A C.C.C.3°NOM

ACTOR: **LEDESMA RAQUEL SARA Y OTROS**

DEMANDADO:

CAUSA: **PRESCRIPCION ADQUISITIVA**

JUEZ: **Dr. Carlos Ruben Molina**

SECRETARIO: - (MEZ)

FORMULARIO PARA EL INGRESO DE CAUSAS (Acordada 72/2001)

DATOS A INCORPORAR – MESA DE ENTRADAS CIVIL

EXPTE. N°				
DESCRIPCIÓN				
1.-	OBJETO DEL JUICIO	Prescripción adquisitiva		
DESCRIPCIÓN				
2.-	MODO DE PROCESO	Ordinario		
3.- DATOS ABOGADO/S				
Apellido/s y Nombres	P/A*	Domicilio/s Constituidos	Localidad	Casillero
MASMUT, Sara Cecilia	P	Lamadrid 456, Sexto Piso, Of. C y D	Capital	128

* Patrocinante / Apoderado

4.-	DEFENSORIA	Nro.:
-----	------------	-------

5.- ACTORES, PETICIONANTES O CAUSANTES

Apellido/s y Nombres	Domicilio Real o Contractual	Localidad	Tipo y N° de Doc.	N° de CUIT
LEDESMA, Raquel Sara	Av. Congreso 780	Simoca	23.859.032	
LEDESMA, Francisco Javier	Av. Congreso 780	Simoca	25.837.373	
LEDESMA, Rosa Emilia	Av. Congreso 780	Simoca	30.841.604	

6.- DEMANDADOS (Datos Conocidos)

Apellido/s y Nombres	Domicilio Real o Contractual	Localidad	Tipo y N° de Doc.	N° de CUIT

7.-	FUERO DE ATRACCIÓN
JUZ.	EXPTE. CONEXO
/...../.....

8.-	OFICIOS LEY 22.172
Juez oficiante:	
Juzgado y Fuero:	
Jurisdicción:	

9.-	MONTO DEL JUICIO
\$	USD IMPORTE

10.-	TASA de JUSTICIA
	Abona Tasa mínima:
	Abona Tasa íntegra:
	Exenta de pago

11.-	BONOS PROF.
	ADJUNTA
	NO ADJUNTA

-12-	LEY 6.059
	ABONA
	NO ABONA

LOS DATOS CONSIGNADOS REVISTEN EL CARÁCTER DE DECLARACIÓN JURADA

...../...../.....
FECHA

.....
FIRMA Y SELLO DEL ABOGADO DECLARANTE
ABOGADA
MAT. FED. T° 130 F° 1

El presente formulario deberá completarse con letra legible (en forma manual o impresa). Toda raspadura o enmienda deberá ser salvado previo a la firma del profesional.-
El número de expediente será completado en forma manual al momento de la asignación.

DEMANDA POR PRESCRIPCIÓN ADQUISITIVA.-

SEÑOR JUEZ EN LO CIVIL Y COMERCIAL 3º NOMINACIÓN.-

Autos: LEDESMA, RAQUEL SARA Y OTROS S/ PRESCRIPCIÓN ADQUISITIVA.-

I

1 **PRESENTACIÓN.-** Raquel Sara Ledesma, D.N.I. N° 23.859.032, Francisco Javier Ledesma, D.N.I. N° 25.837.373, y Rosa Emilia Ledesma, D.N.I. N° 30.841.604, mayores de edad, con domicilio en Av. Congreso N° 780 y calle Rivadavia N° 781, de la ciudad de Monteros, Tucumán, y constituyéndolo a los fines legales en la casilla de notificaciones n° 128, de nuestra letrada patrocinante Dra. Sara Cecilia Masmut, Mat. Prof. N° 1.956, a V.S. con merecido respeto decimos:

2 **OBJETO.-** Que venimos a iniciar demanda por prescripción adquisitiva contra quien/es resulte/n propietario/s ò se considere/n con derechos sobre el inmueble que a continuación describiremos, tendiente a que se declare adquirido el dominio del mismo por nuestra parte, habida cuenta las razones de hecho y consideraciones de derecho que a continuación pasamos a exponer.-

II

3 **HECHOS.-** Que poseemos animus domini, en forma publica, pacifica, continua e ininterrumpida desde poco mas de (20) años el inmueble sito en Av. Congreso N° 780 y calle Rivadavia N° 781 (Monteros), Tucumán, y que según **Plano N° 77.101/18** inscripto en la Dirección General de Catastro se identifica como Padròn 48766 / 48763, Matrícula 18951, Orden 511 / 508, Circ. II, Secc. A, Manzana 56, Parcela 2 / 10 y cuyos titulares catastrales son: Maria Catalina Rivero de Curia (Parcela 2) y Francisco Antonio Ledesma (Parcela 10), tal como acreditamos a los fines dispuesto por el Art. 24 de la Ley 14.159 (modificado por el Decreto Ley 5.756/58).-

En definitiva, venimos ejerciendo posesión sobre el inmueble, en forma quieta, pública, pacifica e ininterrumpida con animus dominis, desde poco mas de (20) años, encontrándose cumplidos los requisitos del Art. 1.899 del Código Civil.-

Dra. SARACECILIA MASMUT
ABOGADA
MAT. FED. T° 130 F° 1

Cumplidos los requisitos legales que sustentan la adquisición del dominio y, a los fines preparatorios de la presente demanda, se confecciono – por parte del Ing. Civil Felipe Valeriano Julio Moeykens (Mat. Prof. N° 12) – el **plano de mensura** que se adjunta y que según consta en el mismo, se encuentra inscripto en la Dirección General de Catastro de Tucumán, bajo el N° 77.101/18 (**Expte. N° 32.100–M–17**).– Según constancias respectivas del Acta y Memoria de Mensura realizada en fecha **22/01/18**, con citación de linderos, el inmueble descripto mide **1–2:** 49,15 m., **2–3:** 30,27 m., **3–4:** 27,93 m., **4–5:** 12,52 m., **5–6:** 20,61 m., **6–7:** 23,55 m., **7–8:** 23,49 m., **8–9:** 9,81 m., **9–10:** 2,39 m. y **10–11:** 27,67 m.– Reconoce como “linderos”: al **Norte** con Dante Curia, Antonio Francisco Garcia, Luis Martín Cardena, al **Sud** con Josefa Coronel de Mamani, Héctor Manuel Romano y Teresa Rosa Romano, al **Este** con Av. Congreso, y al **Oeste** con calle Rivadavia.– Cabe mencionar que en la propiedad funciona el **Colegio Privado San Francisco Javier**, siendo adquirido por nuestro padre **Francisco Antonio Ledesma** (una parte) el 10/04/03, al señor **Dante Curia**, D.N.I. N° 3.508.583, por **Escritura Pública N° 850 de cesión de acciones y derechos posesorios**, pasada por ante la Escribano Público Beatriz Lucrecia Tula (Titular del Registro N° 44).– Con posterioridad fue adquirida la otra parte a la señora **Maria Catalina Rivero de Curia**.–

4 **COMPETENCIA.**– Que V.S. es “competente” para entender en la presente causa en virtud que el inmueble se encuentra ubicado dentro de la jurisdicción que corresponde a vuestro juzgado.– Solicitamos se tenga presente.–

5 **PRUEBA.**– Por ahora se ofrece la siguiente:

5.1. **Instrumental:** Constancias de autos en general y en especial, el Plano de Mensura y la documentación que se adjunta con la presente demanda;

III


6 **PETITUM.**– Por todo lo expuesto, de V.S. solicito:


- 6.1. Tenernos por presentados en el carácter invocado, por constituido domicilio procesal y legal, otorgándonos la debida participación de ley;
- 6.2. Hacer lugar a la documental agregada con la demanda guardando la misma en caja fuerte del Juzgado, **suministrándose copias** para el Expte. y traslado;
- 6.3. Tener por iniciada demanda por **prescripción adquisitiva** contra quien/es resulte/n titular/es del inmueble descripto y/o se considere con derechos sobre este;

6.4. Citar y emplazar a la contraparte que se considere legitimado, para que en termino y bajo apercibimiento de ley, comparezca a estar a derecho, publicándose edictos en el Boletín Oficial;

Proveer de conformidad, por ser

JUSTICIA.—

Rogul chue  Peeoff


Dra. SARA CECILIA MASMUT
ABOGADA
MAT. FED. T.º 133 P.º 1
Mot. 1956

Plano de:

MENSURA

para prescripción adquisitiva



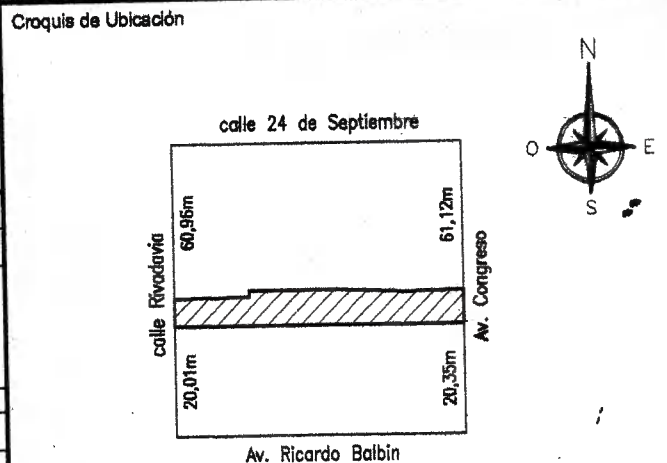
Posesión de: **RAQUEL SARA LEDESMA** (D.N.I.: 25.859.032)
FRANCISCO JAVIER LEDESMA (D.N.I.: 25.837.373)
ROSA EMILIA LEDESMA (D.N.I.: 30.841.604)

PROVINCIA DE TUCUMAN

Dpto.: **Simoca - Ex Monteros**
Lugar: **Simoca**
Domicilio: **Av. Congreso N° 780**
calle Rivadavia N° 781

Nomenclatura Catastral			
CIRC.	SECC.	MANZANA	PARCELA
II	A	56	2 10

PADRON	MATRICULA	ORDEN
48.766	18.951	511
48.763		508



Registro Inmobiliario

En fichas Catastrales figuran a nombre de:
María Catalina Rivero de Curia, inscriptas en:
L°: 86; S°: B; F°: 277; Año: 1940 (Parc.: 2)
Francisco Antonio Ledesma (Parc.: 10)
Matricula Registral: **M-08.746**

Nomenclatura Municipal				
PADRON	CIRC.	SECC.	MANZ.	PARC
48.766	II	A	56	2
48.763				10

Compulsas de Superficies

SUP. SEGUN MENSURA. **1.254,9625 m².**

Municipalidad

04-12-2017

Exp. 17536
Folio 292
LITON L

MUNICIPALIDAD DE SIMOCA
SECRETARIA DE O. S. P. M
VISADO

Arq. JORGE ALBERTO REFAGOT
DIRECTOR DE CATASTRO
MUNICIPALIDAD DE SIMOCA

Escala **1 : 400**

Fecha de Operaciones **24 de Octubre de 2.017**

Instrumental

Estación Total Pentax N°: 580.520

Colegio de Agrimensores

101084

CUMPLIDO DISPOSICIONES
Ley N° 5993/90

27 NOV 2017

COLEGIO DE AGRIMENSORES
DE TUCUMAN

FEDERICO AUGUSTO NAVARRO
ING. GEODISTA Y GEOMENSURADOR
M.P. N° 038
Colegio de Agrimensores de Tucumán

Dirección General de Catastro

Plano N° **77101/18**

Expte. N° **32100-M-17** Fecha **22 ENE 2018**

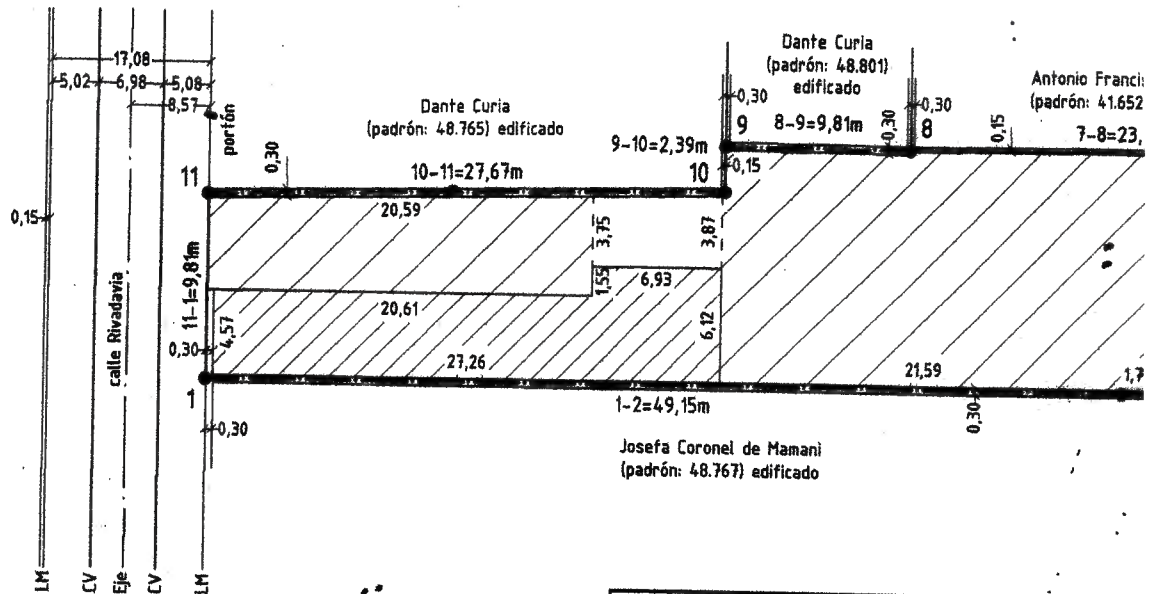
Firma Poseedores

Raquel Ledesma
RAQUEL SARA LEDESMA


DIRECCION GRAL DE CATASTRO


Plano Ejecutado
Conforme a
Disposiciones Regimen
Catastral

Felipe Valeriano Julio Moeykens
FELIPE VALERIANO JULIO MOEYKENS
INGENIERO GEOD. Y GEOF.

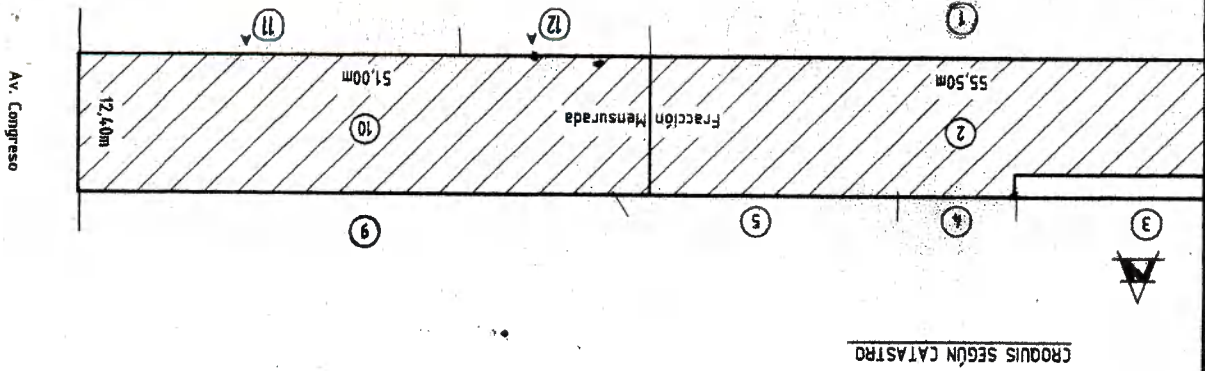


VERT.	X	Y	ANG. INT.
1	44.57	3.47	89°45'59"
2	44.57	52.62	180°15'54"
3	44.43	82.89	179°47'48"
4	44.40	110.82	79°49'19"
5	56.73	108.62	99°1'57"
6	56.34	88.01	183°29'36"
7	57.33	64.48	177°12'02"
8	57.17	40.99	180°51'27"
9	57.25	31.18	89°31'58"
10	54.86	31.18	269°00'22"
11	54.38	3.51	91°13'39"


FRANCISCO JAVIER LEDESMA
DNI: 25.837.373


ROSA EMILIA LEDESMA
DNI: 30.841.604

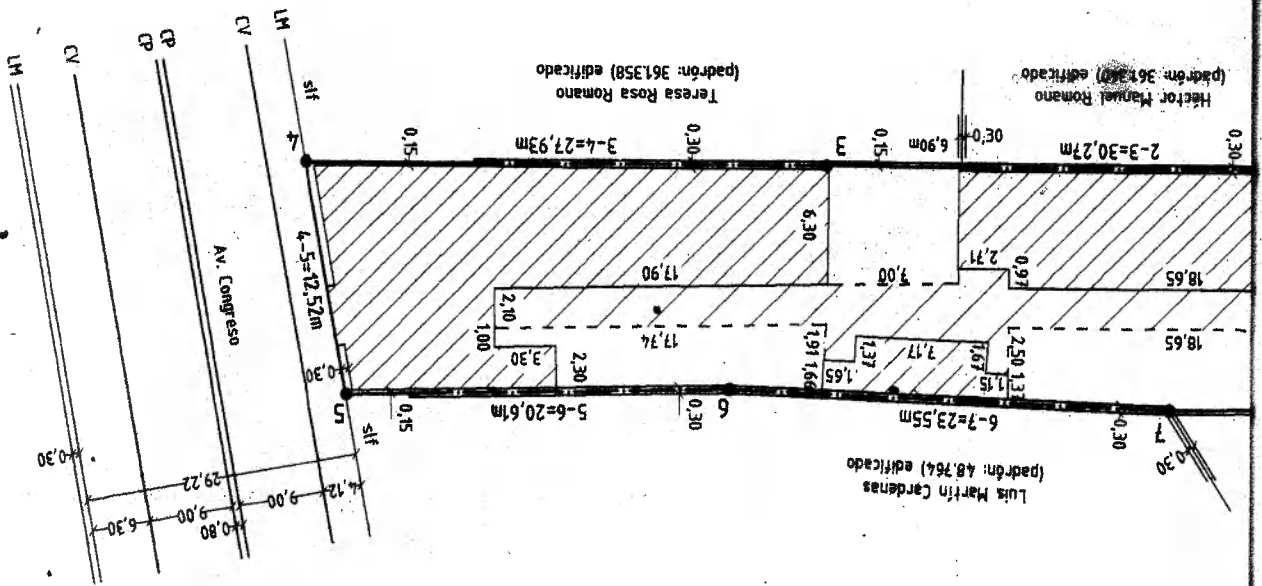
calle Rivadavia



Superficie Cubierta
 Sup: 536.94m²

Superficie Semicub.
 Sup: 514.80m²

Referencias





RECIBIDO 12/10/18 HORA: 09:05



FERNANDO MARTÍN FIGUEROA
PROSECRETARIO J. J. C. C. 3ª NOM.
M. J. C. C. 3ª NOM. CONCEPCIÓN
CENTRO JUDICIAL CONCEPCIÓN

**LEDESMA RAQUEL SARA Y OTROS S/ PRESCRIPCION ADQUISITIVA
(CONEX. A C.C.C.3ªNOM) - Expte. N° 618/18**

FECHA 12/10/2018

HORA: 09:08 MEZ

**DECLARACION JURADA, DEMANDA EN 02 FS., COIA DE PLANO DE
MENSURA EN 03 FS.-**


FERNANDO MARTÍN FIGUEROA
PROSECRETARIO J. J. C. C. 3ª NOM.
M. J. C. C. 3ª NOM. CONCEPCIÓN
CENTRO JUDICIAL CONCEPCIÓN

Recibido 16 OCT 2018 a hs. 7:25 y presento a despacho a
la siguiente Doc Adj. Declaración Jurada, Demanda en (2) Fs.,
Copia de Plano de Mensura en (3) Fs.


DRA. SILVIA ESTELA ARIAS
SECRETARIA JUDICIAL
JUZG. CIVIL Y COM. COMUN 3ª NOM.
CENTRO JUDICIAL CONCEPCIÓN



PODER JUDICIAL DE TUCUMAN

JUICIO: LEDESMA RAQUEL SARA Y OTROS S/ PRESCRIPCION
ADQUISITIVA (CONEX. A C.C.C.3ªNOM).- EXPTE 618/18

CONCEPCION, 18 de octubre de 2018.-

Previo a proveer: Acompañe la parte interesada tasa de justicia por
apersonamiento, bono ley 6023, boleta ley 6059 y la documentación original a
la cual hace mención en el punto 5 del escrito de demanda.- SEA

DR. CARLOS RUBEN MOLINA
JUEZ
JUZG. CIVIL Y COM. COMUN IIIª NOM.
CENTRO JUDICIAL CONCEPCION

19 OCT 2018

En fecha ____/____/____ se notifican las partes
en Secretaria (Art.163 C.I.C.C.M.)

DRA. SILVIA ESTELA ARIAS
SECRETARIA JUDICIAL
JUZG. CIVIL Y COM. COMUN 3ª NOM.
CENTRO JUDICIAL CONCEPCION

PROVINCIA DE TUCUMAN - MINISTERIO DE ECONOMIA

REGISTRO INMOBILIARIO

A

01- MATRICULA (Folio Electrónico) 02- UBICACION DEL INMUEBLE
M-08746 (Monteros) Simoca

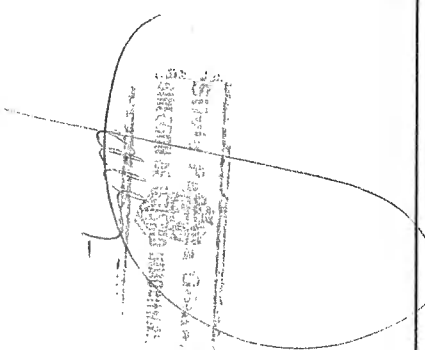
03- NOMENCLATURA CATASTRAL	circunscrip.	sección	manz./lám.	parcela	subparcela	PADRON INMOBILIARIO Nº 48763.- MATRICULA CATASTRAL Nº 18951/508.-
	II	A	56	10	000	

04- MEDIDAS, LINDEROS Y SUPERFICIE

S/Titulo:MIDE. 12,50,TS., DE FRENTE POR 12,85MTS., DE CONTRAFRENTE POR 50,45MTS., DE FONDO AL NORTE POR 53,20MTS., DE FONDO AL SUD. * LINDA: AL NORTE: SUC. DE MARIA CATALINA RIVERO DE CURIA, SUD: SUC. DE CARLOS SEGUNDO CORONEL, ESTE: CALLE PUBLICA Y AL OESTE. LOTE 11. * SEGUN PLANO: MIDE DEL 1-2: 12,52M., DEL 2-7: 43,86M., DEL 7-8: 6,98M., DEL 8-9: 12,16M., DEL 9-1: 53,20M. * LINDEROS. AL NORTE PARCELA 9, AL SUD HECTOR ROMANO Y TERESA ROMANO. AL ESTE AV. CONGRESO Y AL OESTE DANTE CURIA. SUPERFICIE: 644,5591MC.

PLANO: Nº: 38992/02-Expte:17836-F-02.-

05- ANTECEDENTE DOMINIAL: FRC:M-08746.-

6- TITULARIDAD DEL DOMINIO	%	7- OTROS DERECHOS REALES. GRAVAMENES. RESTRIC. e INTERDIC.	8- CANCELACIONES
1) LEDESMA, Francisco Antonio; DNI: 8.446.703; CUIL: 20-////08446703-1;; cas. en 1eras. nup. con Rosa Isa Assan; dom. / en 9 de Julio 383///////// *COMERA*Esc. Nº11 del 09/01/2004*Reg:62 A*Reing. 01/03//2004. Reg. Def.*Entró:5112*Fecha:04/02/2004*Insc.:acgf*/ Verif.:raul.----- 	100.		



CAJERO: GEORGINA PATRICIA LILIANA
CAJA: 286 FECHA: 8/08/19 Hora: 12:44:40
Nro de control Caja: 73626154

Importe cobrado:
\$ 250,00

JUDICIAL DE TUCUMÁN

Juicio:
FEDERICA RAQUEL SARA / OS /

Fuero:
Juz. Civil y Comercial C. No. 1

Expte. Nro/Año:
0000000000618/18

Código de Fuero:
3

Nro. Empte.: 30145036

Este comprobante carece de validez si no
se encuentra debidamente intervenido por
el Cajero

DUPLICADO



COLEGIO DE ABOGADOS DEL SUR

Patente Profesional (Ley 6023)

SERIE "B" - Nº 78081

Letrado: *Mosmut 5210*

Juicio: *10005 m 5 / Proscripción*

Nº de Expediente

Dr. SERGIO EXEQUIEL SUAREZ
VOCAI TITULAR "A" A CARGO DE
TESORERÍA
COLEGIO DE ABOGADOS
TESORERO

\$ 400.-

Dr. ANGEL FARRA
PRESIDENTE
COLEGIO DE ABOGADOS DEL SUR
PRESIDENTE

CAJA DE PREVISIÓN Y SEGURIDAD SOCIAL DE ABOGADOS Y PROCURADORES DE TUCUMÁN

NOTA DE CRÉDITO PARA LA CUENTA ESPECIAL LEY Nº 6059

- ☐ BCO. DEL TUC. CTA. CTE. Nº 10000553/1 ☐ BCO. NAC. ARG. CTA. CTE. Nº 13777/08
☐ BCO. PATAGONIA S.A. SUC. CONCEP. Nº 350-2110057 ☐ C.P.S.S.A.P.T. CENTRAL

Nº A 153432

ABOGADO / PROCURADOR:

Mosmut 5210

MATRÍCULA Nº: *1295*

JUICIO:

10005 m 5 / Proscripción

JUZGADO:

civil

SECRETARÍA Nº: *111*

A) APORTES REGULACIÓN HONORARIOS (ART. 26 INC. J Y K LEY 6059):

1) ART. 26 INC. J LEY 6059: EL 8% SOBRE \$

IMPORTE: \$

2) ART. 26 INC. K LEY 6059: EL 10% SOBRE \$

IMPORTE: \$

SUB TOTAL (A): \$

B) APOORTE INICIAL (ART. 27 LEY 6059):

☐ INICIO DE JUICIO

☐ CONTESTACIÓN DE DEMANDA

% SOBRE \$

(MONTO DE LA DEMANDA)

IMPORTE (B): \$ *236*

C) BONO PROFESIONAL (ART. 26 INC. A LEY 6059):

IMPORTE (C): \$ *950*

D) OTROS APORTES:

CONCEPTO:

IMPORTE (D): \$

IMPORTE TOTAL A ABONAR (A + B + C + D): \$ *1186*

SON PESOS:

Mil ciento ochenta y seis.-

REPONE IMPUESTOS DE JUSTICIA

ADJUNTA DOCUMENTACION ORIGINAL

SOLICITA OFICIO PARA ANOTACION DE LA LITIS

SEÑOR JUEZ CIVIL Y COMERCIAL 3º NOMINACION

Autos: LEDESMA, RAQUEL SARA Y OTROS S/ PRESCRIPCION ADQUISITIVA

EXPTE. Nº 618/18

SARA CECILIA MASMUT, abogada de la matricula, pr la representacion que de los actores ejerzo en dicho libelo, a V.S. respetuosamente digo:

- 1) Que se adjunta **documentación original** para su guarda en caja fuerte del Juzgado, se repone **los impuestos de justicia** a mi cargo, solicitando desde ya se oficie al Registro Inmobiliario de Tucuman, para que proceda a tomar razón de la anotación de la litis del inmueble objeto de la presente demanda.-

Proveer de conformidad, por ser

JUSTICIA

✓ Raquel Ledesma - D.

Dra. SARA CECILIA MASMUT
ABOGADA
MAT. PROF. 8874 (Tuc.)
MAT. PROF. 1956 (Concepción)

10/08/2018 12:55
JUZ. CIV. COM. 3ª NOM.

Adj: TASA DE JUSTICIA, Bono Ley Nº 6023 Boleta Ley Nº 6059,
ORIGINAL PLANO DE MENSURA Nº 77101/18, copia simple
DE INFORME DE DOMINIO EN 1 FS

Dra. ESTELA ARIAS
SECRETARIA JUDICIAL
JUZG. CIVIL Y COM. 3ª NOM.
CENTRO JUDICIAL CONCEPCION

PODER JUDICIAL DE TUCUMAN

JUICIO: LEDESMA RAQUEL SARA Y OTROS S/ PRESCRIPCION
ADQUISITIVA (CONEX. A C.C.C.3ªNOM).-

CONCEPCION, 9 de agosto de 2019.-

Proveyendo lo pertinente: Téngase al compareciente por apersonado, con domicilio legal constituido en casillero de notificaciones N° 128, désele intervención de Ley.-

Resérvese la documentación original en Caja de Seguridad del juzgado, dejándose copia en autos.-

Agréguese la Tasa de Justicia por apersonamiento, Bono Ley 6023; y Boleta Ley 6059 que acompaña.-

Tramítese la presente litis por las normas que rigen para los procesos **SUMARIOS**.-

A los fines de dar cabal cumplimiento con lo que se establece en el inc. a) del artículo 24 de la Ley 14.159, acompañe la parte actora informe del Registro Inmobiliario del cual surja el titular del dominio del inmueble, como así también el antecedente dominial.-

Librese Oficio a la Dirección General de Catastro al efecto de que informe a nombre de quien/es figura inscripto el inmueble de litis. Asimismo póngase a conocimiento de dicha dependencia que se han iniciado las acciones legales pertinentes para adquirir el dominio por parte del poseedor (art. 22, inc. A, apartado 7.5 del Anexo I del Decreto 541/3 (ME)). -

Conforme lo dispone el Art. 1905 del C.C., una vez que acompañe la parte actora el informe al Registro Inmobiliario, procédase a la **ANOTACIÓN PREVENTIVA DE LITIS** sobre el inmueble del presente proceso, a tal efecto, librese oficio al Registro Inmobiliario de la Provincia de Tucumán, a los fines de que tomen conocimiento de la presente disposición, debiendo transcribirse los datos del inmueble en el oficio a librarse (antecedentes dominiales: Matrícula registral y/o antecedentes en Libros y Folio).-


Desígnense los días martes y viernes o subsiguiente día hábil para las notificaciones en Secretaría.-

Atento a lo dispuesto por Acordada N° 381/16, proceda la parte actora, y a su cargo, a instalar y mantener en el inmueble de litis un cartel indicativo que contenga todas la referencias necesarias a cerca de la existencia del pleito (Carátula - N° de Expediente - Juzgado interviniente), haciendo constar que dicho cartel no pueda ser inferior a 2 mts. de ancho por 1,5 mts. de alto y que deberá ubicarse en un lugar visible, permaneciendo allí hasta la total tramitación del presente proceso.-

A los efectos de lo dispuesto en el párrafo anterior, otórguese un plazo de 48hs. a la parte actora para que acredite el cumplimiento de lo dispuesto, ello a fin de ordenar oportunamente inspección ocular por parte del Oficial de Justicia y/o Juez de Paz, según el caso, tendiente a confirmar la existencia del cartel indicador.-

Hagase saber a la letrada SARA CECILIA MASMUT que se le concede plazo hasta antes de dictar sentencia para que de cumplimiento con el Inc. a) del Art. 27 de la Ley 6059, bajo apercibimiento de comunicar mediante oficio a la Caja de Previsión de Abogados y Procuradores de Tucumán.-

Previo a todo trámite reponga la parte actora Tasa por reposición inicial equivalente al 2% de la valuación fiscal del inmueble objeto de la litis, bajo apercibimiento de Ley.-GEG



DR. CARLOS RUBEN MOLINA
JUEZ
JUZG. CIVIL Y COM. COMUN IIIº NOM.
CENTRO JUDICIAL CONCEPCION

En fecha 13 AGO 2019 se notifican las partes
en Secretaría (Art. 100 C.I.C.C.M.)



DRA. SILVIA ESTELA ARIAS
SECRETARIA JUDICIAL
JUZG. CIVIL Y COM. COMUN 3º NOM.
CENTRO JUDICIAL CONCEPCION