

JUICIO: Salvador Martínez y Oros c/ Comunidad Indígena
Coras Viejas c/ Amparo a la Simple Tenencia
Expte N° 16/24

INTERROGATORIO A LOS VECINOS

Fecha: 03/04/2024 Hs. 10:10hs

1) Diga el testigo: nombre, apellido y n° de D.N.I.

Nombre y Apellido Daniel Edmundo Diambro

Tipo de Documento DNI N° 11.476.470.-

2) Si les comprenden las Generales de la Ley que previamente les fueron explicadas

Contesta el testigo que lo conoce, pero no tiene ningún vecino.

3) Si conoce el inmueble motivo del presente Amparo a la Simple Tenencia,

Lo conoce el testigo porque tiene paños y he pasado todo mi vida por aquí.

4) Si sabe y le consta quien es el último tenedor público y pacífico de dicho inmueble,

Contesta el testigo que si. la Sucesión Galindo/Chenaut

5) Si sabe y le consta que el inmueble motivo del presente Amparo ha sido turbado

Contesta el testigo que si fue turbado. Este

6) De ser afirmativa la respuesta del punto cinco, precisar fecha, circunstancia y si fue en forma violenta o no, y quienes son el turbador o los turbadores

Contesta el Sr. Diambro que este inmueble durante muchísimos años estuvo cercado, y pastaban ganado vacuno y equino propiedad de los Chenaut. Cuando fue el auge de la papa, había plantío de papa. La turbación actual fue en los primeros días del mes de marzo de este año, colocando dentro en medio y en la zona.

De razones de lo declarado y si es público y notorio

Contesta que si, ya que parece que tengan su cuenta que tengo todos los días.





- Adelante el testigo a pedido del Juzgado que la turbación fue pública y pacífica. Dice en la zona Comunidad de Coras Viejas.


- La Sra. Sequino, por la demandado pregunta que: si arrendaban, a quien lo hacían.
- Contesta el Sr. Diambro que no sabe.


- La Srta Sequera pregunta y pide aclaratoria, cuando dice que había Equinos y vacunos, de quien eran?
- El testigo contesta que se imaginó y está seguro que era de la familia Danielson/Chenaut.
- La Srta Sequera pide aclaratoria, cuando dice que amaron, si sabe desde cuando?
- Contesta el testigo que no se acuerda desde cuando, pero sabe que ha sido muchos años. Contaron los árboles y rebarraron los postes.
- El Juzgado pide aclaratoria cuando dice que lo ocupaba la Sucesión Danielson/Chenaut, para que aclare con precisión.
- El testigo contesta que Ernesto Galindo, y le que le dicen Mocho Galindo.


Se cierra la presente testimonial a las 10:30 hrs, firmando para constancia.


 DANIEL DIARRIBA
 DNI 11.420.470


 DORA SEQUERA


 DORA SEQUERA
 4587


 DORA SEQUERA
 RAMON



REPUBLICA ARGENTINA - MERCOSUR
REGISTRO NACIONAL DE LAS PERSONAS
MINISTERIO DEL INTERIOR

Apellido / Surname
DIAMBRA

Nombre / Name
DANIEL EDMUNDO

Sexo / Sex
M

Nacionalidad / Nationality
ARGENTINA

Ejemplar
B

Fecha de nacimiento / Date of birth
01 AGO/ AUG 1954

Fecha de emisión / Date of issue
17 SET/ SET 2021

Fecha de vencimiento / Date of expiry
17 SET/ SET 2036

Trámite Nº / Of. ident.
00675739803
7025

Documento / Document
11.476.470

FIRMA IDENTIFICADO/ SIGNATURE

DOMICILIO - MARTIN RODRIGUEZ 2010 MZA A CASA N° 7
CONGRESO - SAN MIGUEL DE TUCUMAN - SAN MIGUEL DE
TUCUMAN - TUCUMAN
LUGAR DE NACIMIENTO - TUCUMAN



Dr. Eduardo F. de Pedro
Ministro del Interior


PULGAR

CUIL 20-11476470-2

IDARG11476470<4<<<<<<<<<<<<<<<<<
5408014M3609172ARG<<<<<<<<<<<<<8
DIAMBRA<<DANIEL<EDMUNDO<<<<<<<

JUICIO: Solimbo Marie Ines y Otros y Comunidad Indigena
contra Viapas S/A Amparo a la Simple Tenencia Expte.
N° 16/24

INTERROGATORIO A LOS VECINOS

Fecha: 03/04/2024 Hs. 09:40

1) Diga el testigo: nombre, apellido y n° de D.N.I.

Nombre y Apellido: Marcial, Franco Rafael

Tipo de Documento: DNI N° 32.349.981

2) Si les comprenden las Generales de la Ley que previamente les fueron explicadas

Contesta que: No.

3) Si conoce el inmueble motivo del presente Amparo a la Simple Tenencia

Si lo conoce.

4) Si sabe y le consta quien es el último tenedor público y pacífico de dicho inmueble

Si sabe y dice que son los Chervaut.

5) Si sabe y le consta que el inmueble motivo del presente Amparo ha sido turbado


No conoce. No he visto nada

6) De ser afirmativa la respuesta del punto cinco, precisar fecha, circunstancia y si fue en forma violenta o no y quienes son el turbador o los turbadores

No corresponde.

7) De razones de lo declarado y si es público y notorio

Pienso que si deben saber. Siempre estuvo conocido.



- P. de la Palabra por la actora, el M. Quintana, mandatario de la misma, y dice: Que aclare si el testigo sabe, cuando y quienes han puesto los palos postes que tenemos a la vista en el predio.
- Contesta el testigo que sabe que desde los primeros días de marzo, pero no sabe quienes lo hicieron.


- Continúa el Dr. Quintana y dice: para que diga el testigo, si los herederos Chermont usaban este pedio en litigio.
- Contesta el testigo que lo usaban para arriendos y tenían caballos.
- La Sra. Nora Segueira, representante por lo demandado: pregunta: Coda cuanto recorre el pedio que es de Chermont?
- Contesta el testigo que siempre sabía que había caballos y arrendaban.
- La Sra. Nora pregunta que ahora cuando dice que estaba cerrado el lote, desde cuando?
- El testigo responde que no se acuerda desde cuando estaba cerrado.
- Pregunta la Sra. Segueira, si dice que arrendaban, a quién arrendaban?
- Contesta el testigo que no sabe a quién.
- El Juzgado de Paz pregunta, si dice que desde primeros días de marzo, de que año?
- El testigo contesta que 1 de 2024.

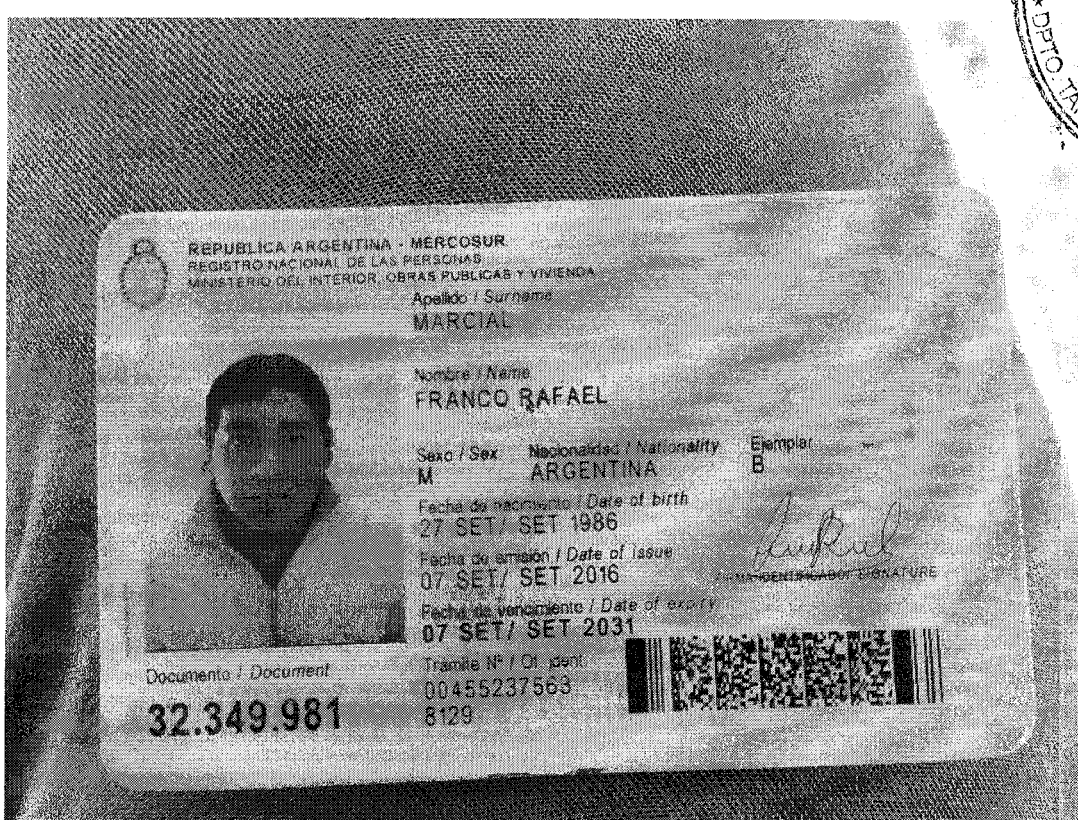
X luz
 X Evaristo Roberto Martinez
 32349981

497
 Quintana

Nora Segueira

Dr. V. L.





JUICIO: Soludo Maria Ines y Otros c/ Comunidad Indígena
Casa Vieja s/ Amparo a la Simple Tenencia, Expte.
N° 16/24

INTERROGATORIO A LOS VECINOS

Fecha: 03/04/2024 Hs. 10:00hs

1) Diga el testigo: nombre, apellido y n° de D.N.I.

Nombre y Apellido Cruz, Nancy Beatriz

Tipo de Documento DNI N° 40.435.788

2) Si les comprenden las Generales de la Ley que previamente les fueron explicadas

Contesta lo testigo que NO.

3) Si conoce el inmueble motivo del presente Amparo a la Simple Tenencia

Si lo conoce.

4) Si sabe y le consta quien es el último tenedor público y pacífico de dicho inmueble

Dice lo testigo que Checaut.

5) Si sabe y le consta que el inmueble motivo del presente Amparo ha sido turbado

Lo testigo dice que no conoce.

6) De ser afirmativa la respuesta del punto cinco, precisar fecha, circunstancia y si fue en forma violenta o no y quienes son el turbador o los turbadores

No corresponde.

7) De razones de lo declarado y si es público y notorio

Lo testigo contesta que no, ni idea.


- El Dr. Quintana pregunta si conoce cuando y en que fecha han puesto los postes, y quienes en el frente del predio en litigio, sobre la calle.

Firma del/la declarante

- Contesta lo testigo que los primeros días de marzo de este año han puesto los postes, y que no sabe quien.

[Firma]
Nancy Beatriz Cruz
40435788
MOMA B. Cruz

[Firma]
24/04/24



SEÑALADO POR EL JUEZ
JUAN RAMON
JUZGADO DE PAZ DE EL MOLINAR

JUICIO: Soluto Maria Ines y Otros c/ Comunidad Indigena
Ases Vicos s/ Amparo a la Simple Tenencia, Expte
N° 16/24

INTERROGATORIO A LOS VECINOS

Fecha: 03/04/2024 Hs. 10:00hs

1) Diga el testigo: nombre, apellido y n° de D.N.I.

Nombre y Apellido Cruz, Nancy Beatriz

Tipo de Documento DNI N° 40.435.788

2) Si les comprenden las Generales de la Ley que previamente les fueron explicadas

Contesta lo testigo que NO.

3) Si conoce el inmueble motivo del presente Amparo a la Simple Tenencia

Si lo conoce.

4) Si sabe y le consta quien es el último tenedor público y pacífico de dicho inmueble

Dice lo testigo que Checaut.

5) Si sabe y le consta que el inmueble motivo del presente Amparo ha sido turbado


Lo testigo dice que no conoce.

6) De ser afirmativa la respuesta del punto cinco, precisar fecha, circunstancia y si fue en forma violenta o no y quienes son el turbador o los turbadores

No corresponde.

7) De razones de lo declarado y si es público y notorio

Lo testigo contesta que no, ni idea.



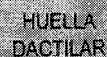
- El Dr. Quintana pregunta si conoce cuando y en que fecha han puesto los postes, y quienes en el frente del predio en litigio, sobre lo cual:

Firma del/la/declarante

- Contesta lo testigo que los primeros días de marzo de este año han puesto los postes, y que no sabe quien.

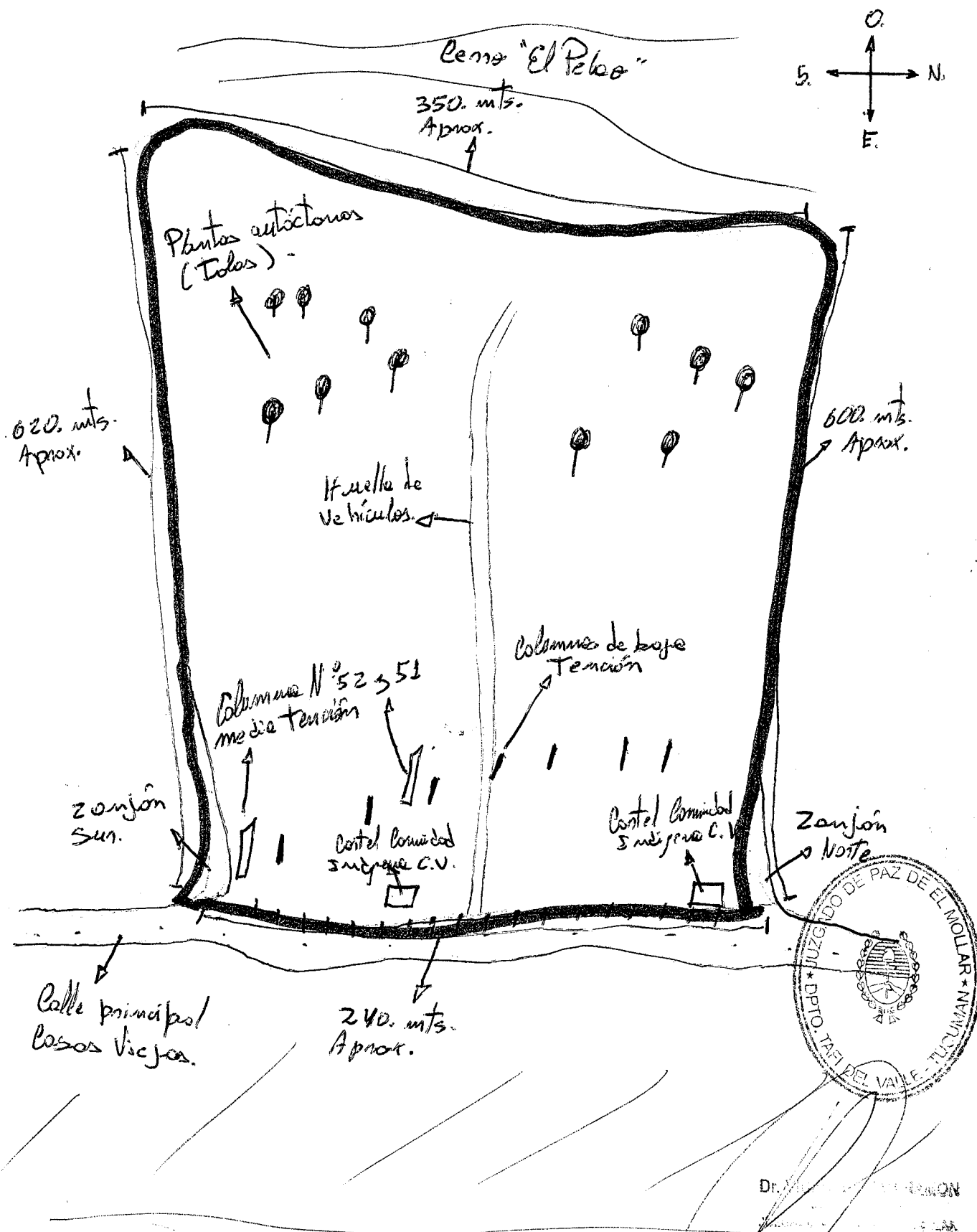
*Nancy Cruz
 *40435788
 *MOMA B. Cruz

*Cruz
 *24/04/24
 *J. RAMON
 *J. MOLINAR



IDARG40435788<5<<<<<<<<<<<<<<<
9802241F3803198ARG<<<<<<<<<<<<8
CRUZ<NANCY<BEATRIZ<<<<<<<<<<<

Inicio: Golinde Maria Ines y Otros c/ Comunidad Indigena Casas Viejas s/ Amparo o la Simple Tenencia Expte. N° 16/24.









Digue la Angostura.

Referencias:

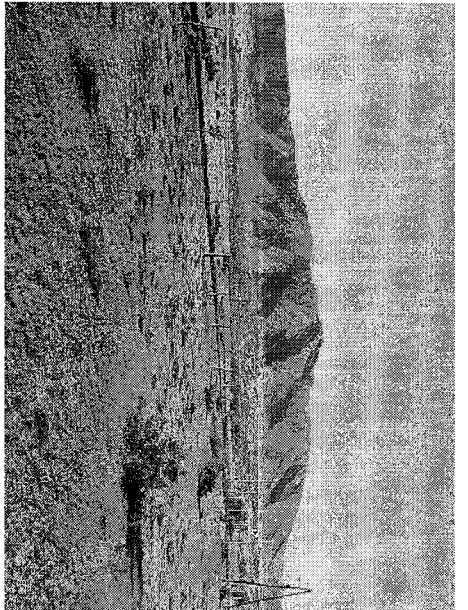



El nuevo mercado con solar vende en el presente Caguis corresponde al predio en litigio. Con medidas Aproximadas de: 620 mts lado Sur; 600 mts lado Norte, ambos lados comienzan y terminan en granja Ancestral sin cercamientos, 350 mts en su lado Oeste y cercamiento lindando con cerro El Pelao, 240 mts en su lado Este lindando con calle principal y con postes de palo enterrados a 3 mts de distancia aprox. c/uno.

GADO DE PAZ DE EL VALLE
FOLIO
64



EL VALLE

DE PAZ DE EL MOLAR * NAYAN *
OPTO. TAFI DEL VALLE - TUCUMAN



REGISTRO INMOBILIARIO

PROVINCIA DE TUCUMAN - MINISTERIO DE ECONOMIA

01- MATRICULA (Folio Electrónico)	02- UBICACION DEL INMUEBLE

Las Casas Viejas - Fraccion III - Tafi del Valle

03.- NOMENCLATURA CATASTRAL	circunscrip.	sección	manz./lám.	parcela	subparcela	PADRON INMOBILIARIO Nº 680430. -
	III	D	285	115C-153	000	MATRICULA CATASTRAL Nº 35235/2130. -

04- MEDIDAS, LINDEROS Y SUPERFICIE

Por covid19 deben sumarse 59 días a los plazos (DER 01/2020)

S/Plano:MIDE DEL PUNTO 40-39: 37,67 MTS.; 39-38: 95,76 MTS.; 38-37: 42,29 MTS.; 37-36: 64,96 MTS.; 36-45: 84,26 MTS.; 45-46: 14,24 MTS.; 46-47: 23,02 MTS.; 47-19: 153,36 MTS.; 19-20: 47,43 MTS.; 20-21: 36,32 MTS.; 21-22: 71,32 MTS.; 22-23: 57,18 MTS.; 23-24: 75,26 MTS.; 24-25: 56,99 MTS.; 25-26: 47,67 MTS.; 26-27: 43,19 MTS.; 27-28: 96,88 MTS.; 28-29: 144,32 MTS.; 29-151: 207,88 MTS.2; 151-154: 274,95 MTS.; 154-40: 25,83 MTS. * LINDEROS: AL N.: ESPANCIA LAS CARRERAS; AL S.: CAMINO VECINAL; AL E.: ZANJON Y FRAC. IV; Y AL O.: FRAC. I Y ESTANCIA LAS CARRERAS. * SUPERFICIE: 15 HAS. 2385 MTS.2.

PLANO: N°: 33333/99-Expte: 17891-D-97.-

05- ANTECEDENTE DOMINIAL: FRC:T-26497. T-21190.-

6 - TITULARIDAD DEL DOMINIO	%	7 - OTROS DERECHOS REALES, GRAVAMENES, RESTRIC. e	8 - CANCELACIONES
1) GALINDO CHENAUT, Dolores Maria Isabel; LC:2.974.887; /// CU:T:27-02974887-5; arg.; cas. en leras. nup. con Jorge /// Pintor dom. en Laprida 451- 3° A /// DIVISION DE CONDOMINIO*Esc. N°225 del 07/09/1999*Reg:13 *Entró:38630*Fecha:15/09/1999*Insc.:dwa*Verif.:jao.- - - - -----	100	1) Servidumbre Administrativa de Electroducto/ * a Favor De:*MINERA ALUMBRERA LIMITED; con /// dom. legal en Av. Adolfo Davila N° 750 - Loft 206; Cap. Fed. /// * S/ resolucion del 29/12/1995*Entró:17703* /// Fecha:06/11/1996*Insc.:dwa*Verif.:jao.- - - - ----- 2) Reconocimiento de Servidumbre de /// Electroducto*Esc. N°225 del 07/09/1999*Reg:13 * Rub. 7 - As. 1*Entró:38630*Fecha:15/09/1999 *Insc.:dwa*Verif.:jao.- - - - -----	

Informe(art.27 ley 17801)

INFORME 001

Solicitado por: Apellido: DIAMBRA

Nombres: DANIEL
D N I : 44470470

D.N.I.: 11476470





Dirección Registro Inmobiliario

1680
371031

2/10/17

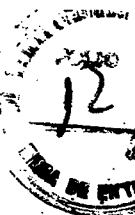
REGISTRO INMOBILIARIO

PROVINCIA DE TUCUMAN - MINISTERIO DE ECONOMIA

01- MATRICULA (Folio Electrónico) T-26498 (Tafí)				02- UBICACION DEL INMUEBLE Las Casas Viejas - Fraccion IV - Tafí del Valle			
03- NOMENCLATURA CATASTRAL		circunscrip. III	sección D	manz./lám. 285	parcela 115C(152)	subparcela 000	PADRON INMOBILIARIO N° 680429.- MATRICULA CATASTRAL N° 35235/2129.-
04- MEDIDAS, LINDEROS Y SUPERFICIE S/Plano:MIDE DEL 1-3: 169,61M., DEL 3-4: 43,58M., DEL 4-5: 52,71M., DEL 5-6: 41,70M., DEL 6-7: 82,18M., DEL 7-8: 29,72M., DEL 8-9: 81,82M., DEL 9-10: 70,07M., DEL 10-11: 48,84M., DEL 11-12: 37,37M., DEL 12-13: 21,36M., DEL 13-14: 32,57M., DEL 14-16: 463,58M., DEL 16-15: 325,99M., DEL 15-1: 58,06M. * LINDEROS: AL NORTE ESTANCIA LAS CARRERAS, AL SUD CAMINO VECINAL, AL ESTE FRAC. V Y AL OESTE ZANJON Y FRAC. III * SUPERFICIE: 13HAS. 0394M2. Por covid19 deben sumarse 59 días a los plazos (DTR 01/2020)							
05- ANTECEDENTE DOMINIAL: FRC:T-26498. T-21190.- PLANO: N°:N° 33333/99-Expte:16891-D-97.-							
6 - TITULARIDAD DEL DOMINIO				%		7 - OTROS DERECHOS REALES, GRAVAMENES, RESTRIC. e	
1) GALINDO CHENAUT, Maria Eugenia; LC:7.575.585; CUIT:27-// 07575585-1; arg.:cas. en leras. nup. con Enrique////////// Danielsén; dom. en Rivadavia N° 444 8° A////////// DIVISION DE CONDOMINIO*Esc. N°225 del 07/09/1999*Reg:13 *Entró:38630*Fecha:15/09/1999*Insc.:dwa*Verif.:jao.- - - - -				100		1)* Servidumbre Administrativa de////////// Electroducto * a Favor De:*MINERA ALUMBRERA// LIMITED; con dom. legal en Av. Adolfo Davila N ° 750 - Loft 206; Cap. Fed.////////// * S/ Resolución del 29/12/1995*Entró:17703*// Fecha:06/11/1996*Insc.:dwa*Verif.:jao.- - - - - 2)* Reconocimiento de Electroducto Rub. 7 As. 1*Esc. N°225 del 07/09/1999*Reg:13*Entró://// 38630*Fecha:15/09/1999*Insc.:dwa*Verif.:jao.- - - - -	
							
Informe(art.27 ley 17801) INFORME 001				Solicitado por: Apellido: DIAMBRA Nombres: DANIEL D.N.I.: 11476470			
				Dirección Registro Inmobiliario  9600951335080404312512 27/03/2024 12:29:10 N. 11605 rdp			

33333/99

DIVISION



DOLORES MARIA ISABEL GALINDO CHENAUT de PINTO
ERNESTO JOSE BERNARDO GALINDO CHENAUT
MARIA EUGENIA GALINDO CHENAUT de DANIELSEN

Actual: TAFI DEL VALLE

Impulsa de Superficie

Sup. Total S/Mensura	118 Ha. 4083m ²
Deficit ocupado	21 Ha. 4661m ²
Sup. camino	3 Ha. 3600m ²
Zona cenagosa	18 Ha. 1081m ²
Total	21 Ha. 4661m ²

El déficit se debe al camino y a la zona cenagosa

de Ubicación

CEMENTERIO

3.100 m.

RIO INFERNILLO

DIQUE LA ANGSTURA

EL MOLLA

1.320 m.

MOJÓN KM. 58

RUTA PROV. 307

del VALLE

N

JULIO de 1997

Padrón	584 297
Matric.	35 235
Orden	692

C III
S D
Lam. 285
P 115C (25)

Inscripción Registro Inmobiliario
Matricula Registral N° T-21.190

DEVOLVER AL ARCHIVO
DE
DIRECCION GENERAL DE CATASTRO

1: 5.000

Aprobación Catastral

21 AGO. 1997

CLAUDIO DE JESUS CORDERO
COLEGIO DE AGRICULTORES DE TUCUMAN

Agrim. FLISEO DEL RIO
MAI. 118

20 20 Alindo Almont de Pinto
Alfredo Almont
 M 3 10 15 de 2000

**PLANO EJECUTADO CONFORME A
DISPOSICIONES REGIMEN CATASTRAL**

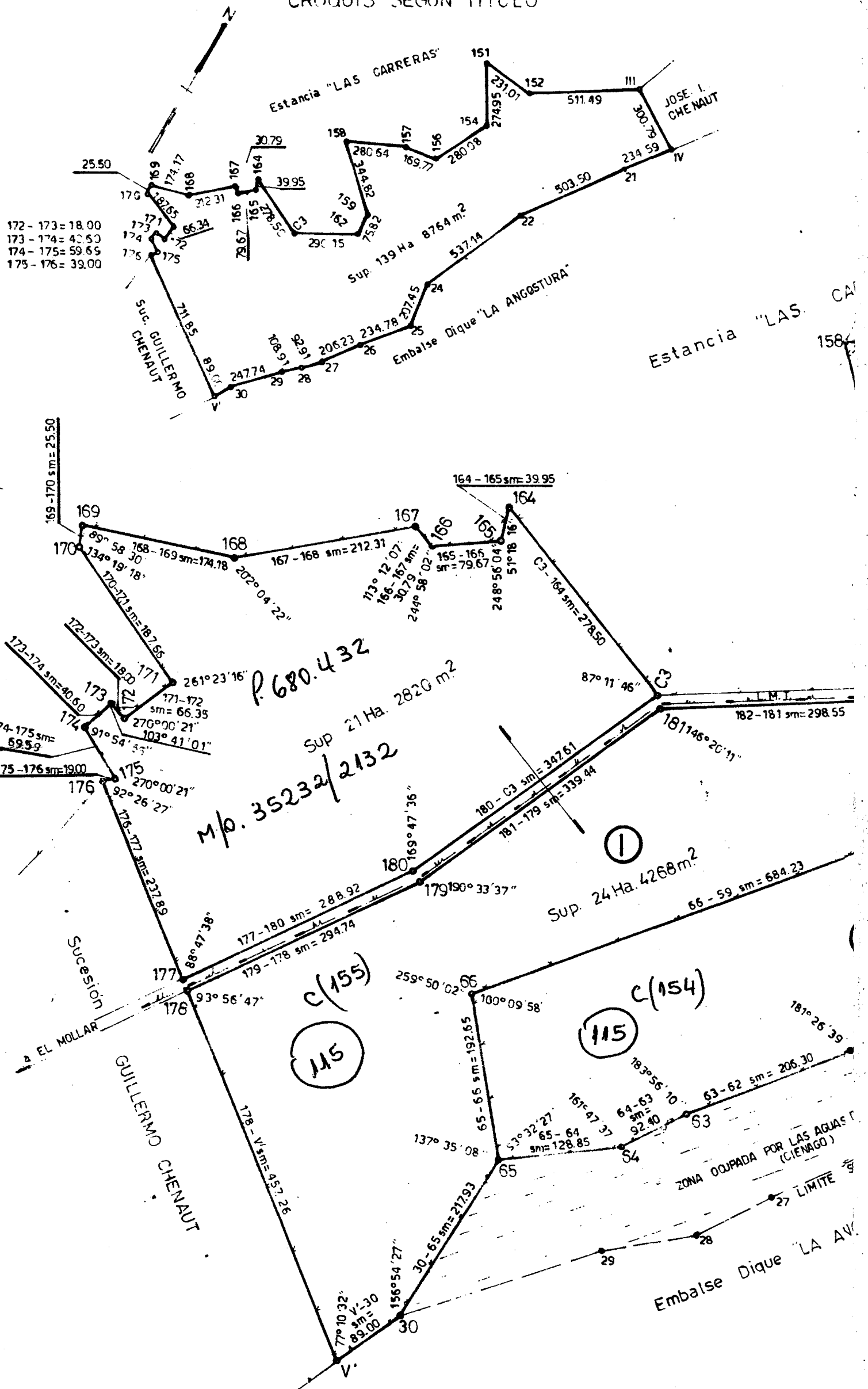
Plano N°: 33333 Expte. N°: 16801-D-99
Año: 99 Fecha: 28 JUN. 1999

ELIAS ARNALDO NAHUA
ADMINISTRADOR
OPT. 1257 E SUR
DIRECCION GENERAL DE CATASTRO

DEPARTAMENTO AGRIMENSURA

Teodolito SOKKISHA Nº 4418
Distanciómetro ZEISS - Ruleta PVC 50m
Plano Nº 5666/85

CROQUIS SEGUN TITULO



NOTA:

Fracción I - DOLORES MARIA ISABEL GALINDO
CHENAUT de PINTO
ERNESTO JOSE BERNARDO GALINDO CHENAUT
MARIA EUGENIA GALINDO CHENAUT de DANIELSEN

Fracción II y V- ERNESTO JOSE BERNARDO GALINDO CHENAUT

Fracción III - DOLORES MARIA ISABEL GALINDO
CHENAUT de PINTO

Fracción IV- MARIA EUGENIA GALINDO CHENAUT de DANIELSEN

Sup. 19 Ha. 4856m²

SE ANULA PADRON ORIGEN

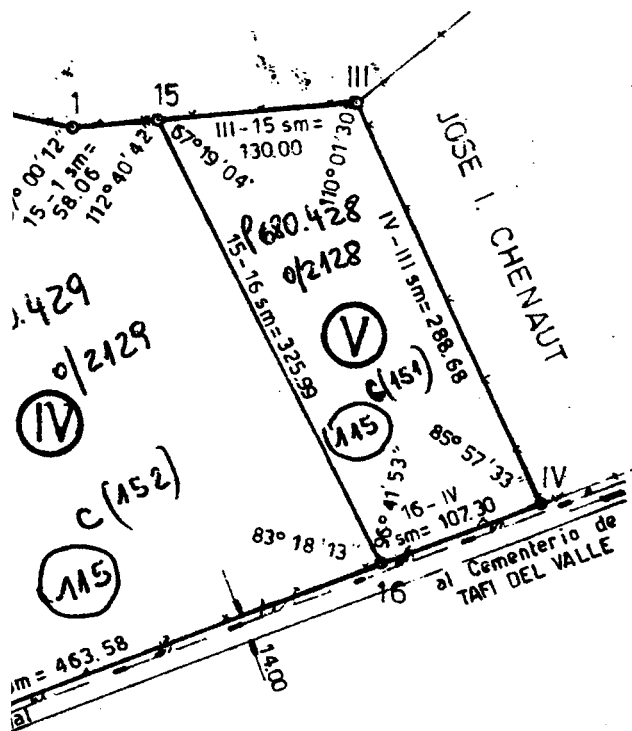
Nº. 584.297-

Fecha 22/06/99 m/bto

VERT.	COORDENADAS	
	X	Y
C3	13.516.71	11.367.81
164	13.622.50	11.110.18
165	13.384.17	11.121.44
166	13.535.74	11.058.18
167	13.549.97	11.030.88
168	13.415.59	10.866.51
169	13.364.10	10.700.12
170	13.339.74	10.707.5
171	13.254.25	10.874.72
172	13.191.33	10.853.68
173	13.197.04	10.836.61
174	13.162.68	10.814.99
175	13.123.67	10.872.62
176	13.107.94	10.861.97
177	12.966.30	11.053.10
180	13.202.00	11.220.20
59	13.634.24	11.793.53
58	13.744.20	11.654.22
183	13.728.30	11.624.70
182	13.662.80	11.628.50
181	13.505.10	11.375.00
175	13.196.10	11.234.50
178	12.954.70	11.065.40
V'	12.667.20	11.420.97
30	12.747.10	11.460.17
65	12.964.72	11.471.73
66	13.113.64	11.349.52
185	14.008.40	12.071.70
45	14.106.22	12.051.32
36	14.159.54	11.986.05
37	14.223.02	11.972.27
38	14.256.41	11.946.32

VERT.	COORDENADAS	
	X	Y
39	14.334.21	11.890.49
40	14.369.85	11.878.29
154	14.392.50	11.865.87
156	14.134.91	11.755.11
157	14.114.18	11.586.39
158	13.981.15	11.357.96
159	13.743.33	11.607.65
184	13.912.60	11.886.29
55	13.997.61	12.091.14
48	13.960.99	12.014.93
56	13.902.10	11.899.95
58	13.744.20	11.654.22
59	13.634.24	11.793.53
66	13.113.64	11.349.52
65	12.964.72	11.471.73
64	13.040.15	11.576.19
63	13.114.94	11.630.45
62	13.273.21	11.762.77
61	13.453.24	11.921.16
60	13.652.30	11.889.04
57	13.904.70	12.035.64
53	13.954.03	12.092.69
54	13.985.72	12.122.34
19	14.267.01	12.246.05
20	14.312.75	12.233.52
21	14.336.23	12.205.86
22	14.404.33	12.184.48
23	14.445.32	12.144.62
24	14.513.81	12.113.42
25	14.569.80	12.102.80
26	14.603.61	12.069.19
27	14.646.75	12.071.29

RERAS"



URA"

VERT.	COORDENADAS	
	X	Y
28	14.734.81	12.030.90
29	14.623.15	11.939.46
151	14.632.54	11.731.79
154	14.392.50	11.865.87
40	14.369.85	11.878.29
39	14.334.21	11.890.49
38	14.256.41	11.946.32
37	14.223.02	11.972.27
36	14.159.54	11.986.05
45	14.106.22	12.051.32
46	14.115.71	12.061.94
47	14.148.17	12.149.11
15	14.821.51	12.282.32
1	14.788.50	12.234.56
3	14.737.08	12.072.93
4	14.703.79	12.101.05
5	14.651.19	12.104.11
6	14.609.56	12.102.01
7	14.543.02	12.150.24
8	14.515.73	12.138.47
9	14.442.59	12.175.14
10	14.416.56	12.240.20
11	14.368.09	12.234.20
12	14.339.59	12.258.37
13	14.318.62	12.254.30
14	14.287.15	12.262.69
16	14.645.54	12.556.73
IV	14.728.49	12.624.79
III	14.895.42	12.389.27
15	14.821.51	12.282.32
16	14.645.54	12.556.73



SE PRESENTA. SOLICITA SE RECHACE.

AL SEÑOR JUEZ DE PAZ DE AMAICHA DE EL MOLLAR.


**CAUSA: GALINDO MARIA INES Y OTROS C/ COMUNIDAD
INDIGENA CASAS VIEJAS S/ AMPARO A LA SIMPLE TENENCIA.**

NORA DEL VALLE SEQUEIRA PISTAN, DNI 13.835.839, con domicilio real en Casas Viejas, Tafi del Valle, en mi carácter de Cacique de la COMUNIDAD INDIGENA CASAS VIEJAS, Personería Jurídica 126, de fecha 19/05/2005, debidamente registrada ante RENACI, ante VS me presento y respetuosamente digo:

Que en legal tiempo y forma vengo a presentarme y a solicitar el rechazo de la presente acción en todos sus términos, en virtud de las siguientes consideraciones de hecho y derecho, que a continuación expongo:

EXTEMPORANEIDAD


En primer término y conforme los términos de la ley en rigor, dicha acción debe ser planteada dentro de los 10 días de la supuesta turbación y según surge del acta que se adjunta al presente, y de la propio escrito de la actora, la misma interpone la acción fuera de termino, toda vez que la Comunidad Indígenas Casas Viejas, mediante Acta 261, de 9 de febrero de 2024, autoriza a delimitar mediante postes y carteles, cumplimentándose mediante trabajo comunitario el



día 10 de Febrero de 2024, en plena luz del día y la vista de todos los pobladores. Todo ello, atento a las diversas tentativas de despojo por varios supuestos dueños que se presentaron en el lugar, la Asamblea ha resuelto demarcar este sector con postes a los fines de reafirmar y visibilizar con carteles nuestra posesión ancestral. La propia actora denuncia como supuesta fecha de turbación, que el... "día 2 de Marzo de 2023, a mis mandantes le informaron los cuidadores...", ante esta fecha pasado un año o aun que sea fecha de 2024, en ambos casos, se encuentra fuera de termino , en consecuencia, solicito a VS el rechazo de la acción POR EXTEMPORANEA.

CONTESTA SUPLETORIAMENTE.

Para el caso que VS no hiciera lugar a la extemporaneidad de la acción, vengo a adjuntar copia de Resolución y Mapeo del Relevamiento Territorial en cumplimiento de la 26.160, donde se establece claramente que dicho lugar en litigio, es de uso ancestral, actual, tradicional y publico, por ejercicio pleno de las familias comuneras de Casas Viejas, que es usado como CAMPO DE PASTOREO o QUERENCIA, desde tiempos ancestrales, o sea pastoreo histórico de los animales que son sus Medios de Subsistencia de las familias de la Comunidad. (art. 1 inc.2 Pactos Internacionales de Derechos Humanos).(Querencia, significa que los animales en determinadas épocas de años, solos, regresan al lugar a pastoreo)



La posesión indígena y la propiedad comunitaria, (art. 75 inc. 17 Constitución Nacional y 149 Constitución Provincial) resulta un derecho que en el plano intercultural se encuentra protegido por las garantías Constitucionales y en particular garantizado y protegida su posesión ancestral, mediante la Ley 26.160 y sus modificaciones, que declara la emergencia de la Posesión y Propiedad Comunitaria de los pueblos indígenas en Argentina.

Teniendo presente que la acción de amparo tiene únicamente el objeto de devolver la posesión al último detentador para luego, en una acción posterior, dirimir con amplitud suficiente, los derechos de las partes fijándolos en forma definitiva, y toda vez que la presente acción no causa estado y teniendo en cuenta que la **acción es de carácter de policial**, es insuficiente las pretensiones de la actora de restituir un terreno, que es parte indivisa de la posesión ancestral comunitaria de la Comunidad de Casas Viejas. Teniendo presente, que según se ha declarado mediante la Resolución Ministerial de la Nación de fecha 15 de Agosto de 2.014, es **una posesión tradicional, actual y pública**, y que además declara la emergencia ante algún acto de desalojo.

Para mayor ilustración VS, estos actos de pretensiones de despojos y usurpaciones de la Posesión y Propiedad Comunitaria, el Convenio 169 OIT, ratificado por Argentina mediante Ley 24.071, es claro y contundente ante dicha violaciones a los derechos de los pueblos indígenas, que a tal efecto dice:

En el art. 17 inc. 3, se advierte que los pueblos indígenas no deben ser sorprendidos por personas ajenas a los intereses comunitarios: **"Deberá impedirse que personas extrañas a esos**

pueblos puedan aprovecharse de las costumbres de esos pueblos o de su desconocimiento de las leyes por parte de sus miembros para arrogarse la propiedad, la posesión o el uso de las tierras pertenecientes a ellos".

El art. 18 al respecto dice: **La ley deberá prever sanciones apropiadas contra toda intrusión no autorizada en las tierras de los pueblos interesados o todo uso no autorizado de las mismas medidas para impedir tales infracciones.**

Por todo lo expuesto, vengo a solicitar a VS el rechazo de la presente acción por los fundamentos esgrimidos.

DOCUMENTACION

- 1) Acta Certificada de designación de Autoridades.
- 2) Acta Certificada de Personería Jurídica.
- 3) Copia Certificada de Resolución Ley 26.160.
- 4) Copia Acta de Enero 2024 de la Comunidad Casas Viejas

PETITORIO

- 1) Se me tenga por presentado carácter invocado.
- 2) Se tenga presente documentación acompañada.
- 3) Oportunamente se Rechace la presente acción, con costas.



Proveer de conformidad,
SERA JUSTICIA



[Signature]
CAGICA
NORA del V. SEQUEIRA
COM. IND. CASAS VIEJAS
PERS. JUR. Nº 126 - I.N.A.I.
EL MOLLAR - TAFI DEL VALLE



Instituto Nacional
de
Asuntos Indígenas

2005 – Año de Homenaje a Antonio Berni

126

BUENOS AIRES, 19 Mayo 2005

VISTO el artículo 75, inciso 17 de la Constitución Nacional, la Ley N° 23.302, el Decreto N° 155 del 2 de Febrero de 1989, la Resolución de la EX-SECRETARIA DE DESARROLLO SOCIAL N° 4811/96, el expediente N° INAI-50410-2004 del registro del MINISTERIO DE DESARROLLO SOCIAL, y

CONSIDERANDO:

Que la COMUNIDAD INDÍGENA DE CASAS VIEJAS, perteneciente al pueblo Diaguita Calchaquí, asentada en Casas Viejas, Localidad de El Mollar, Departamento Taí del Valle, Provincia de Tucumán, ha solicitado la inscripción de su personería jurídica en el Registro Nacional de Comunidades Indígenas.

Que a tal efecto acompaña, además de la nota de solicitud, el nombre y ubicación geográfica de la comunidad, la reseña que acredita su origen étnico-cultural e histórico, la descripción de las pautas de organización de la comunidad y de los mecanismos de designación y remoción de sus autoridades, la nómina de sus integrantes y los mecanismos de integración y exclusión de sus miembros.

Que del análisis de la documentación acompañada surge que se encuentran cumplidos los recaudos señalados por la Ley N° 23.302, su Decreto Reglamentario N° 155/89 y el artículo 2° de la Resolución de la EX- SECRETARIA DE DESARROLLO SOCIAL N° 4811/96.




ES COPIA FIEL DEL ORIGINAL

Lic. Ma. de la Paz T. Sourigues
Registro Nacional de Comunidades Indígenas
INAI
Legajo MDS N° 204414



MINISTERIO DE DESARROLLO SOCIAL
ES COPIA FIEL DEL ORIGINAL


ANDRES W. RODRIGUEZ
MINISTERIO DE DESARROLLO SOCIAL





Instituto Nacional
de
Asuntos Indígenas

2005 – Año de Homenaje a Antonio Berni



357/02 y modificatorios y N° 345/04 de fecha 19 de Marzo de 2004

Por ello,

EL PRESIDENTE DEL INSTITUTO NACIONAL
DE ASUNTOS INDÍGENAS

RESUELVE:

ARTICULO 1°.- Inscribase la personería jurídica de la COMUNIDAD INDÍGENA DE CASAS VIEJAS, perteneciente al pueblo Diaguita Calchaquí, asentada en Casas Viejas, Localidad de El Mollar, Departamento Tafi del Valle, Provincia de Tucumán, en el Registro Nacional de Comunidades Indígenas.


ARTICULO 2°.- Regístrese, notifíquese, y oportunamente archívese.

RESOLUCIÓN N°

126


Dr. Jorge Rodríguez
Presidente
INSTITUTO NACIONAL
ASUNTOS INDÍGENAS

CORRESPONDIENTE AL EXPEDIENTE N° INAI-50410-2004



ES COPIA FIEL DEL ORIGINAL


Lic. Ma. de la Paz T. Squirigues
Registro Nacional de Comunidades Indígenas
INAI
Legajo MDS N° 204414



MINISTERIO DE DESARROLLO SOCIAL
ES COPIA FIEL DEL ORIGINAL

ANDRES W. RODRIGUEZ
MINISTERIO DE DESARROLLO SOCIAL


INSTITUTO NACIONAL ASUNTOS INDIGENAS	
REGISTRO N° 463105	
ENTRO	SALIO
24 MAY 2005	





**Instituto Nacional
de
Asuntos Indígenas**

2005 – Año de Homenaje a Antonio Berni



Que la inscripción solicitada supone la recepción, por parte del PODER EJECUTIVO NACIONAL, a través de este MINISTERIO, de los derechos constitucionales reconocidos por el artículo 75 inciso 17 de nuestra Carta Magna.


Que el artículo 75 inciso 17 de la Constitución Nacional reconoce la preexistencia étnica y cultural de los pueblos indígenas argentinos, así como la personería jurídica de sus comunidades.

Que teniendo en cuenta el reconocimiento de la personalidad jurídica de las comunidades indígenas argentinas en nuestra Carta Magna, y lo dispuesto por el artículo 2° de la Ley N° 23.302, procede la inscripción de la personería jurídica presentada.

Que el INSTITUTO NACIONAL DE ASUNTOS INDÍGENAS ha evaluado favorablemente la solicitud de inscripción de la personería jurídica presentada.

Que la DIRECCIÓN GENERAL DE ASUNTOS JURÍDICOS ha tomado la intervención que le compete.

Que el suscripto se encuentra facultado para el dictado de la presente en virtud de lo dispuesto en la Ley de Ministerio y las normas modificatorias y complementarias, Ley N° 23.302 y su Decreto Reglamentario N° 155/89, Decreto N°



ES COPIA FIEL DEL ORIGINAL

Lic. Ma. de la Paz T. Sourigues
Registro Nacional de Comunidades Indígenas
INAI
Legajo MDS N° 204414



MINISTERIO DE DESARROLLO SOCIAL
ES COPIA FIEL DEL ORIGINAL

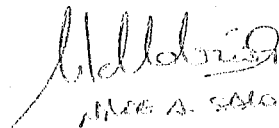
ANDRES W. RODRIGUEZ
MINISTERIO DE DESARROLLO SOCIAL



DECLARO que la presente fotocopia en sus 15.24.2.29
hojas de que consta, es copia fiel del ORIGINAL
el cual tuve ante mi vista.

DOY FE.-

Buenos Aires 10 de 2008 de 2011


ALICE A. SALASINI
Uta 200. P. 6.




Instituto Nacional de
Asuntos Indígenas

"2013 - Año del Bicentenario de la Asamblea General
Constituyente de 1813"
REFOLIADO N°
256



116



BUENOS AIRES, 15 ABR. 2013

VISTO, el Expediente E-INAI-51069-2011, la Ley Nacional N° 26.160, la Ley Nacional N° 26.554, el Decreto Reglamentario N° 1.122/07, la Resolución N° 587/07 del registro de este Instituto Nacional de Asuntos Indígenas, y

CONSIDERANDO:

Que la Constitución Nacional establece en su Artículo 75 inciso 17 que corresponde al Congreso, entre otros derechos, reconocer la posesión y propiedad comunitaria de las tierras que tradicionalmente ocupan las Comunidades Indígenas.

Que el Estado Nacional en el marco de sus Políticas Públicas Indígenas cree absolutamente necesario relevar y demarcar las tierras que ocupan las Comunidades Indígenas, para generar las condiciones tendientes a la instrumentación y efectivización del reconocimiento constitucional.

Que la Ley Nacional N° 26.160 se sancionó a fin de dar principio de cumplimiento a lo establecido en la Constitución Nacional en orden al reconocimiento de la posesión y propiedad comunitaria de las tierras que tradicionalmente ocupan, destacando que ninguna de ellas será enajenable, transmisible ni susceptible de gravámenes o embargos.


Que el Convenio N° 169 de la Organización Internacional del Trabajo (OIT), aprobado por la Ley Nacional N° 24.071, establece en el artículo 14.2 que los gobiernos deberán tomar las medidas que sean necesarias para determinar las tierras que los pueblos interesados ocupan tradicionalmente y garantizar la protección efectiva de sus derechos de propiedad y posesión.





*Instituto Nacional de
Asuntos Indígenas*

"2013 - Año del Bicentenario de la Asamblea General
Constituyente de 1813"



Que la Ley Nacional N° 26.160 declara la emergencia en materia de posesión y propiedad de las Tierras que tradicionalmente ocupan las Comunidades Indígenas cuya personería jurídica haya sido inscripta en el Registro Nacional de Comunidades Indígenas - Re.Na.C.I. - u organismo provincial competente o aquellas preexistentes por el término de cuatro años.

Que la norma citada fue oportunamente reglamentada por el Decreto N° 1.122/2007, ordenándose al Instituto Nacional de Asuntos Indígenas realizar las tareas de relevamiento correspondiente, debiendo aprobar los programas que fueren menester para la correcta implementación del Relevamiento Técnico, Jurídico y Catastral de la situación dominial de las tierras ocupadas por las Comunidades Indígenas del país.

Que mediante la Ley Nacional N° 26.554 fueron prorrogados hasta el 23 de noviembre de 2013 los plazos previstos por la Ley Nacional N° 26.160.

Que el Instituto Nacional de Asuntos Indígenas, en atención a lo ordenado por la Ley Nacional N° 26.160, promovió las acciones correspondientes con el Consejo de Participación Indígena - CPI -, los Institutos Aborígenes Provinciales, Universidades Nacionales, Entidades Nacionales, Provinciales y Municipales, Organizaciones Indígenas y Organizaciones no Gubernamentales.

Que mediante Resolución INAI N° 587/07, se crea el Programa Nacional Relevamiento Territorial de Comunidades Indígenas - Ejecución Ley N° 26.160, con el fin de demarcar y relevar el territorio que ocupan las Comunidades Indígenas en forma tradicional, actual y pública.



Que dicho programa establece básicamente dos modalidades de intervención a los fines de abordar la tarea de relevamiento, a saber: descentralizada y centralizada, siendo la primera a través de un Equipo Técnico Operativo con asiento en la Provincia.





Instituto Nacional de
Asuntos Indígenas

"2013 - Año del Bicentenario de la Asamblea General
Constituyente de 1813"



Que en el caso de la Provincia de Tucumán, y dado el número de Comunidades a abordar y la situación territorial de las mismas, el INAI resolvió realizar el relevamiento técnico-jurídico-catastral desde la modalidad de Ejecución Descentralizada.

Que visto el expediente N° E-INAI-51069-2011, caratulado "PROGRAMA NACIONAL RELEVAMIENTO TERRITORIAL DE COMUNIDADES INDÍGENAS - LEY 26160 - COMUNIDAD ABORIGEN ÑAUPA HUASI CASAS VIEJAS - PUEBLO DIAGUITA - DEPARTAMENTO TAFI DEL VALLE - TUCUMAN", y en virtud de la previsión del Art. 6 del Convenio 169 de la OIT, ratificado mediante Ley N° 24.071, en cuanto a la obligación de los gobiernos a consultar a los pueblos ante medidas legislativas o administrativas que los afecten directamente, las autoridades de la Comunidad suscriben nota prestando el correspondiente consentimiento para ser destinataria del relevamiento previsto por la Ley Nacional N° 26.160.

Que conforme la Resolución INAI N° 587/07 que determina las tareas a realizar en función del relevamiento técnico, jurídico y catastral ut-supra mencionado se procedió a la aplicación de Cuestionario Socio-Comunitario Indígena (CUESCI), realizado el 4 de abril de 2012.

Que a partir de los relatos surgidos de los miembros de la Comunidad se confeccionó la narrativa y el croquis que dan cuenta de la dinámica territorial de la misma.

Que como resultado de la normativa antedicha, se procedió a la confección de la cartografía georreferenciada con la demarcación de los usos internos y del perímetro que da cuenta de la superficie y elementos que sustentan la ocupación actual, tradicional y pública ejercida por la Comunidad.


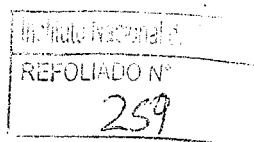
Que con el objeto de manifestar la íntima relación de la Comunidad Ñaupá Huasi Casas Viejas con las tierras que tradicionalmente ocupan en cuanto a





*Instituto Nacional de
Asuntos Indígenas*

"2013 - Año del Bicentenario de la Asamblea General
Constituyente de 1813"



su historia, sus aspectos materiales y espirituales, como así también el proceso de defensa a través de los distintos contextos históricos, se elaboró un Informe Histórico Antropológico.

Que a través de un Dictamen Jurídico se detalló la situación registral en que se encuentra el territorio georreferenciado, con las estrategias jurídicas y/o administrativas propuestas para la defensa y/o la regularización dominial del mismo.

Que el Equipo Técnico Operativo, mediante un Informe Técnico Final, suscribió que da cuenta del cumplimiento de lo dispuesto por la Ley N° 26.160.

Que como corolario de las tareas realizadas, el Área de Monitoreo del Relevamiento Territorial de Comunidades Indígenas - Re.Te.C.I. - del INAI, evaluó que se ha dado cumplimiento a lo previsto por la Ley N° 26.160, sugiriendo el dictado de la presente resolución.


Que el suscripto se encuentra facultado para el dictado de la presente en virtud de lo dispuesto en la Ley de Ministerios y las normas modificatorias y complementarias, Ley Nacional N° 23.302 y su Decreto Reglamentario N° 155/89; los Decretos N° 357/02 y modificatorios, N° 1344/07 y el decreto N° 120 del 10 de diciembre de 2011.

Por ello,

EL PRESIDENTE DEL INSTITUTO NACIONAL
DE ASUNTOS INDÍGENAS

RESUELVE:

ARTICULO 1°.- Dese por cumplido el Relevamiento Técnico, Jurídico y Catastral dispuesto por el Artículo 3° de la Ley Nacional N° 26.160, Decreto PEN N°1122/07 y la Resolución INAI N° 587/07 en la COMUNIDAD INDIGENA DE CASAS VIEJAS, perteneciente al Pueblo Diaguita Calchaquí, con asiento en la provincia







Instituto Nacional de
Asuntos Indígenas

2013 - Año del Bicentenario de la Asamblea General
Constituyente de 1813



254



de Tucumán, con Personería Jurídica N° 126/05, otorgado por el Registro Nacional de Comunidades Indígenas.

ARTICULO 2°.- Reconócese la ocupación actual, tradicional y pública de la COMUNIDAD INDIGENA DE CASAS VIEJAS, perteneciente al Pueblo Diaguita Calchaquí, con asiento en la provincia de Tucumán, con Personería Jurídica N° 126/05, otorgado por el Registro Nacional de Comunidades Indígenas, de la superficie georreferenciada.


ARTÍCULO 3°.- Comuníquese, publíquese, regístrese y archívese.

Dr. Daniel Ricardo Fernández
Presidente
Instituto Nacional de Asuntos Indígenas
Ministerio de Desarrollo
Social de la Nación

110

RESOLUCIÓN N°

CORRESPONDE AL EXPEDIENTE N° E-INAI-51069-2011



de yndol...
10680782



Leuteiro

~~Leuteiro~~

~~Leuteiro~~

~~Leuteiro~~

Miguel Díaz

1840020
Joaquín F.
1454979

Manarilava Díaz

~~Manarilava Díaz~~


~~Manarilava Díaz~~

VERONA LIZARDO

SEQUEIRA del V SEQUEIRA
COM. IND. CASAS VIEJAS
PERS. JUR. No 126 - I.N.A.I.
EL MOLLAR TAFI DEL VALLE

Acta nº 32.

En El Territorio Indígena, de la Comunidad de Casas Viejas, Población de El Mollar, Dpto. Tafi del Valle, Pcia. de Tucumán a los veinte días del año dos mil veinti cuatro a horas dieciséis y treinta, reunidos los miembros Comisionados de las familias de esta Comunidad, con la Srta. Cequeira Nora del Valle Sepuencero Pistón, que luego de varias reuniones para la presentación de candidatos, pero cequeira ya que al término de este mandato ya se encuentra a su finalización resuelve la honorable asamblea al no haber candidatos, la Comunidad de Casas Viejas, con



la modalidad, de preguntados todos en voz alta.
y claro si están de acuerdo con la reelección de
la Sr. Cocique Nora del Valle Sequero-Piñón, branten
la mano; se agrega que esta modalidad se encuentra
en el estatuto comunitario que se denomina "mano
alzada", y todos pueden a otros de acuerdo levantar
su mano, de conformidad; a partir de lo hecho
la representación como Cocique de la comunidad de
Cora Vieja, por cuatro años, se procede a organizar los
áreas que conforman la organización de la comunidad:
Ejecutivo se procede a la reelección de Díaz José Miguel.
DNI N° 22.531.989, Secretaria: Ruiz Sequero Luciano-Camela.
DNI N° 41.494.020, Área + territorio Ularte René Siberio DNI N°
17.077.451; Área Educación: Cruz Apuricio Cora Loreto DNI N°
45.667.427, Área Medicina tradicional Sequero-Nelso DNI N°
21.989.220, Consejo de Ancianos Páchoa Francisco-Nelso
DNI N° 12.072.921, Sequero Juan Albercio DNI N° 14.870.965,
Piñón Martín Antonio DNI N° 14.135.010, Díaz Angel
Squero DNI N° 11.141.675, sin más más que hacer
cuentos se da por finalizados los presentes cronómetros
firmados de conformidad.

GRÁ del V. SEQUEIRA
SOM-ING- CASAS VIEJAS
SERB. JUR. N° 126 - I.N.A.I.
EL MOLLAR - TAFI DEL VALLE

26702520
Gabriela Díaz 77109948
Páchoa 16241841

Manuela Quintero 23270581
Solotizone Noelle 30775520
Páchoa 16199991

Centeno Anabel 45195109
30.503.852
28.565.786

ACTA N° 36


EN TERRITORIO DE LAS CASAS VIEJAS, DOMICILIO CLUB SAN GUILLERMO, A LOS 9^º (nueve) DÍAS DEL MES DE FEBRERO DEL AÑO 2024, SIENDO LAS 18:20. Se reúnen los Sra Cacique Nora Sequera con sus comuneros y comuneros, a Tratar los Siguietes Tema

Se lee padrones y TRATA TEMA DE TRIBUNALES DE CONCEPCIÓN.

LA Sra Cacique les CUENTA A los presente el HISTORIA de TODO los SUCECOS POR el cual las TIERRAS DEL MOLLAR, SON DEL SUPERIOR GOBIERNO DE LA PROVINCIA DEL TUCUMÁN.

RODRIGO NANANI Propone hablar con los TERRATENIENTES para llegar un acuerdo con la tierra abierta. Doña ELBA GUANCO aduce que el predio de al lado de DON DABO TOLABA lo SEMBRABA el padre DE GUIDO GUANCO. Los Herederos de DABO Tolaba reclaman las tierras libres del Costado de la cancha de san Guillermo, Se buscara entablar un dialogo entre las partes en litigio. la SEÑORA cacique propone armar comisión con 4 personas. NO ESTAN DE ACUERDO en ir hablar con TERRATENIENTES porque SERIA ENTREGARLOS.

EN CASO DE QUE OCUPEN los TERRATENIENTES SECTORES DE CASA VIEJA SUGIEREN hacer RECURSO DE AMPAROS A la simple TENENCIA. El 26 DE FEBRERO VENDRA el abogado AGOSTA PARA REALIZAR UNA MEDIDA DE NO INNOVAR. SE ACUERDA hacer CARTELES DELIMITA



TERRITORIO COMUNIDAD CASAS VIEJAS. SE HORA
RELEVAMIENTO DE PERSONAS QUE ESTE DISPUESTA
A TRABAJAR EN UNA RISTA DE SAWA.

SIENDO LAS 20:00 FIRMAN EN CONFORMIDAD

40RA del V. SEQUEIRA
COM. IND. CASAS VIEJAS
PERS. JUR. N° 126 - I.N.A.I.
EL MOLLAR - TAFI DEL VALLE

Luis Rodrigo Maman
Contreras

Pascual MORCELO

Albino

Albino

Albino

Albino

Albino

Albino

Albino

Albino

Albino

Albino

Albino

Albino

Albino

Albino

Albino

Albino

Albino



Macro
Click de Pago

Comprobante de pago
PODER JUDICIAL DE TUCUMAN JUSTICIA DE PAZ

Importe	\$ 5800,00
CFT 0%	\$ 0
TOTAL	\$ 5800,00

Fecha	Hora	Nro. Trans.
03/04/2024	12:51:52	290725157


Medio de pago	DNI
Visa Debito	24802896

Nro. de referencia
20240403125135MOVJUSPAZ6576PJ848555

Conceptos
NOTIVARIAS: Bonos de
Movilidad - Justicia de Paz

COMPROBANTE DE PAGO VÁLIDO.
CONSERVELO.

EL PAGO ESTÁ SUJETO A IMPUTACIÓN DE LA ENTIDAD



PODER JUDICIAL DE TUCUMAN
JUZGADO DE PAZ LETRADO DE EL MOLLAR

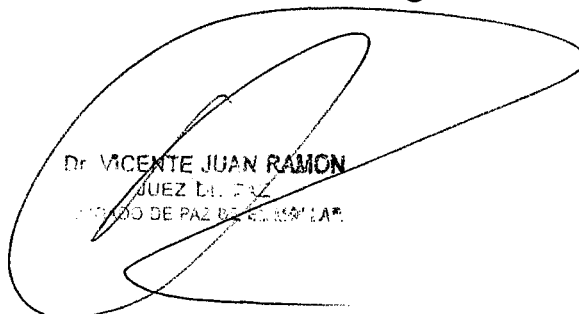



El Mollar, 08 de Abril de 2024.-

A MESA DE ENTRADAS- UFD
UNIDAD FISCAL DE DELITOS CONTRA
LA PROPIEDAD E INTEGRIDAD FÍSICA DEL
CENTRO JUDICIAL MONTEROS
PODER JUDICIAL DE TUCUMÁN

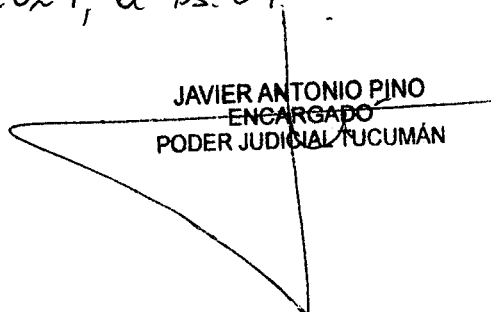
Juan Ramón Vicente, Juez de Paz del Juzgado de Paz Letrado de El Mollar, con el mayor de los respetos, me dirijo a uds a fin de solicitar, remisión de copias de la causa D 342613/2024, donde practicaron Inspección Ocular y tuvieron actuaciones judiciales, a fin de ser acompañado en Causa: "Galindo María Inés y otros c/Comunidad Indígena Casas Viejas" Expte. N.º 16/24 de éste Juzgado.

Saludo a Ud. con distinguida consideración. -


Dr. VICENTE JUAN RAMON
JUEZ DE PAZ
JUZGADO DE PAZ DE EL MOLLAR



- Enviado vía mail, el día 09/04/2024, a hs. 09²³


JAVIER ANTONIO PINO
ENCARGADO
PODER JUDICIAL TUCUMÁN



juzgado de paz mollar <juzgadoelmollar@gmail.com>



BUEN DIA SOLICITO REMISION DE COPIAS URGENTE !!!!! JUZGADO DE PAZ DE EL MOLLAR

1 mensaje

juzgado de paz mollar <juzgadoelmollar@gmail.com> 9 de abril de 2024, 9:23 a.m.
Para: UFDT MONTEROS <ufdtmonteros@mpftucuman.gob.ar>

BUEN DIA SOLICITO REMISIÓN DE COPIAS DE LA CAUSA D 342613/2024, ADJUNTO PDF

 **SOLICITO INFORME DE UFDT MONTEROS.pdf**
185K



PODER JUDICIAL DE TUCUMAN


JUSTICIA DE PAZ

Juzgado de Paz Letrado de El Mollar

**JUICIO: GALINDO MARÍA INÉS Y OTROS C/ACTORES
DESCONOCIDOS S/AMPARO A LA SIMPLE TENENCIA.
EXPTE. 16/24.-**

EL MOLLAR, 16 DE ABRIL DEL 2024.- I) OFÍCIESE, como medida para mejor proveer a la Comisaría de El Mollar, a fin de que la misma Informe, sobre la existencia de una denuncia, y/o constancia policial, u otra actuación, del día 02/03/2024, generada por la Sra. Galindo María Inés, y/o Mariana Galindo, y/o Ernesto Galindo, y/o Javier Galindo Chenaut, y/o Enrique Francisco Danielsen, y/o Pablo Danielsen, o alguien en su representación, por el ingreso de personas desconocidas, a un predio ubicado sobre el camino que bordea el Perilago de Casas Viejas, El Mollar, Tañi del Valle. En caso de existir alguna documentación, remitir a este Juzgado copia fiel donde acredite la denuncia y su fecha.-

HÁGASE SABER




~~Valeria M. Monteros~~
~~OFICIAL AYUDANTE~~
~~POICIA DE TUCUMAN~~

ACTA DE AVERIGUACION:

En la Comisaria El Mollar, Departamento Tafi del Valle, a los 21 días del mes de Marzo del año dos mil veinticuatro, siendo horas diecinueve el funcionario de Policía que suscribe Oficial Ayudante Monteros Valeria, Dependiente del Departamento General de Policía, con actual prestación de servicios en Comisaria El Mollar y en la misma cumpliendo con las funciones de Auxiliar de Turno de esta Dependencia, secundado en este acto por el Cabo Guanco Franco, labro la presente a los fines y efectos legales de dejar debidamente documentado lo siguiente: consecuentemente con la tramitación de la CAUSA: USURPACION DE PROPIEDAD, VICTIMA: DANIELSEN ENRIQUE FRANCISCO, ACUSADO: AUTORES DESCONOCIDOS, OCURRIDO: 02/03/2024, INTERVIENE: UNIDAD DE DECISION TEMPRANA, SUMARIO: D-342613/2024. Es que nos trasladamos en el móvil Tuc. 0980 Hasta inmediaciones del lugar del hecho, ubicado en B° Casa Viejas, Localidad El Mollar, una vez presentes en el lugar no pudimos recabar información debido a que el lugar de los hechos está ubicado en una zona Rural sin moradores, y los domicilios cercanos son casas de veraneo deshabitadas, no se observan cámaras de seguridad. El territorio se encuentra ubicado sobre vereda sur con frente hacia el Norte, es un campo de 15 hectárea aproximadamente, el cual se encuentra delimitado con postes de madera y se observa un cartel de chapa pintado de color blanco, con una leyenda que dice: "comunidad indígena" y un oficio pegado con cinta transparente, perteneciente al Juzgado de Paz, de fecha 21/03/2024, firmado por el Sr. Javier Antonio Pino, Encargado, Poder Judicial de Tucumán. Por lo que no siendo para más se da por finalizada la presente acta la cual labro, sello y firmo junto al secundante para constancia lo que CERTIFICO.

[Firma]
C/378



[Firma]
Valeria M. Monteros
OFICIAL AYUDANTE
POLICIA DE EL MOLLAR


SEÑOR
JEFE DE DIVISION CRIMINALISTICA URO
SU / OFICINA:

REF: Solicitar Intervención-

CAUSA: USURPACION DE PROPIEDAD, VICTIMA: DANIELSEN ENRIQUE FRANCISCO, ACUSADO: A DETERMINAR, DENUNCIADO: 02/03/2024, INTERVIENE: UNIDAD FISCAL DE INVESTIGACION Y ENJUICIAMIENTO EN DELITOS CONTRA LA PROPIEDAD DEL CENTRO JUDICIAL DE MONTEROS.

Consecuente con la causa del título, es que solicito a Ud. Quiera tener a bien siempre y cuando lo considere procedente disponer un equipo de esa división a su cargo (fotógrafo , planimetrista) se constituya a B° CASAS VIEJAS - EL mollar con el objeto de que realice la correspondiente carpeta técnica.

Estimare se me informe como es de práctica.



No hay necesidad de
arriba el espacio
2761.
06-03-24

Mamani Daniel
OFICIAL AYUDANTE
POLICIA DE EDUCACION



ACTA DE INFORMACION SUMARIA VECINAL E INSPECCION OCULAR

En la localidad El Mollar, Departamento Tafí del Valle, Provincia de Tucumán, República Argentina, a los **SEIS** días del mes de **MARZO** del Año dos mil **VEINTICUATRO**, siendo horas **VEINTE** con **TREINTA** minutos, el funcionario de policía que suscribe **OL. Ayudante MAMANI DANIEL ANTONIO**, dependiente del departamento general de policía, con actual prestación de servicio en la comisaría de El Mollar, y en la misma cumpliendo con las funciones auxiliar de turno, en este acto asistido por el Cabo **Gianco Franco**, labro la presente a los fines y efectos legales de dejar debidamente documentado lo siguiente: que consecuente con la tramitación de la causa procesal caratulada como **CAUSA: USURPACION DE PROPIEDAD, VICTIMA: DANIELSEN ENRIQUE FRANCISCO, ACUSADO: A DETERMINAR, DENUNCIADO: 02/03/2024, INTERVIENE: UNIDAD FISCAL DE INVESTIGACION Y ENJUICIAMIENTO EN DELITOS CONTRA LA PROPIEDAD DEL CENTRO JUDICIAL DE MONTEROS.** Es que en la fecha, el suscriptor junto al Cabo Ávila Rubén chofer del Móvil TUC-0980, nos dirigimos al Barrio Casas viejas, donde al llegar se observa un terreno de gran extensión el cual en la parte Este de dicho terreno mas bien el lado que limita con la calle de ripio, se observa en un poste un cartel que con letras rojas se lee "COMUNIDAD INDIGENA CASAS



VIEJAS" así mismo en el interior del terreno no se observa alguna persona que este habitando, como tampoco se observan viviendas cercanas lo cual no se pudo entrevistar a personas algunas ya que el lugar es una zona des poblada. En consecuencia, no siendo para más, se da por finalizado el presente acto, el cual labro sello y firmo para constancia, lo que CERTIFICO. -

[Signature]
8150



Mamari Daniel
OFICIAL AYUDANTE
POLICIA DE TUCUMAN



TOMA DE DENUNCIA DIGITAL

MEDIDA: NO **PRESO:** NO **COMISARIA:** COMISARIA EL MOLLAR

En la fecha se hace presente una persona quien manifiesta deseos de realizar denuncia penal, a quien se le hace conocer las previsiones del artículo 245 y 275 del CP que a continuación se transcriben:

Art. 245 CP: 'Se impondrá prisión de dos meses a un año o multa de [setecientos cincuenta a doce mil quinientos pesos] al que denunciare falsamente un delito ante la autoridad'.
Art. 275 CP: 'Será reprimido con prisión de un mes a cuatro años, al testigo, perito, o interprete que afirmare una falsedad o negare o callare la verdad, en todo o en parte, en su deposición, informe, traducción o interpretación, hecha ante la autoridad competente.
Si el falso testimonio se cometiere en una causa criminal, en perjuicio del inculpado, la pena será de uno a diez años de reclusión o prisión.
En todos los casos se impondrá al reo, además, inhabilitación absoluta por doble tiempo del de la condena.'

Leída en voz alta, manifiesta comprender los artículos antes mencionados y ratifica su deseo de radicar denuncia.

FORMULARIO DE DENUNCIAS SUMARIO: D-342613/2024

FECHA DE LA DENUNCIA: 02/03/2024 - 17:32:28

DELITO DENUNCIADO: USURPACION DE PROPIEDAD

DATOS DEL OFICIAL

DNI: 42501385
APELLIDO Y NOMBRE : BRAIAN ANTONIO CARRIZO


DATOS PERSONALES DEL DENUNCIANTE

APELLIDO: DANIELSEN
NOMBRE: ENRIQUE FRANCISCO
DNI: 22263335
ESTADO CIVIL: CASADO
FECHA DE NACIMIENTO: 28/06/1971
EDAD: 52
DOMICILIO: BRASIL 993

LOCALIDAD: YERBA BUENA

INFORMACION DE CONTACTO

TELEFONO: 3815029329
CORREO ELECTRONICO: enriquedanielsen@hotmail.com



REDES SOCIALES: NO APORTA

DATOS DEL HECHO

FECHA DEL HECHO: 02/03/2024

HORA DEL HECHO: 12:00:00

LUGAR DEL HECHO: BARRIO CASAS VIEJAS

LOCALIDAD: EL MOLLAR

ASISTENCIA MEDICA (SI/NO): NO

AUTOR CONOCIDO: NO

NRO DE ACUSADOS: SE DESCONOCE

GENERO: NO APORTA

PIEL: DESCONOCE

CABELLO: DESCONOCE

ALTURA:

CONTEXTURA: DESCONOCE

MOVILIDAD: Desconoce

MODELO/MARCA: DESCONOCE

COLOR: DESCONOCE

COLOR: DESCONOCE

PATENTE:

DATOS DE LA VICTIMA

NOMBRE: ENRIQUE FRANCISCO

APELLIDO: DANIELSEN

DNI: 22263335

FECHA DE NACIMIENTO: 28/06/1971

EDAD: 52

ESTADO CIVIL: CASADO

PROFESIÓN: INDEPENDIENTE

TELEFONO: 3815029329


DOMICILIO: BRASIL 993

LOCALIDAD: NO APORTA

CORREO ELECTRONICO: enriquedanielsen@hotmail.com

DATOS DEL DENUNCIADO / IMPUTADO

NOMBRE:



APELLIDO:

DNI:

FECHA DE NACIMIENTO: 01/01/1900

EDAD:

MAYOR DE EDAD: NO APORTA

ESTADO CIVIL: NO APORTA

PROFESIÓN: NO APORTA

TELEFONO: NO APORTA

DOMICILIO:

LOCALIDAD: NO APORTA

CORREO ELECTRONICO: NO APORTA

DESCRIPCION DEL HECHO

Los motivos de mi presencia ante esta dependencia policial son que en el día de hoy me dirigí a mi terreno ubicado en Barrio Casas Viejas de esta localidad, a los fines de ver como se encontraba y es así que al llegar nos damos con la novedad de que este se encontraba cercado, con postes de madera y en uno de ellos posee un cartel de color blanco con letras de color roja con una leyenda que dice "TERRITORIO COMUNIDAD INDIGENA CASAS VIEJAS". Quiero hacer constar que la última vez que frecuente mi terreno fue la semana pasada y no se encontraba este cartel, como así también el mismo tiene una dimensión de 15 hectáreas aproximadamente el cual posee sus límites hacia el sur con El Mollar, hacia el norte con Ojo de Agua, hacia el oeste con el cerro El Pelao y hacia el este con el camino vecinal que lleva al Mollar. Quiero hacer constar que este terreno pertenece a la sucesión de LOLY GALINDO CHENAUT DE PINTO y que el declarante ENRIQUE FRANCISCO DANIELSEN es parte de la misma sucesión.

DATOS DE TESTIGO

NOMBRE: NO APORTA

APELLIDO: NO APORTA

DNI: NO APORTA

FECHA DE NACIMIENTO: 31/12/1969

EDAD: NO APORTA

ESTADO CIVIL: NO APORTA

PROFESIÓN: NO APORTA

TELEFONO: NO APORTA

DOMICILIO:

LOCALIDAD: NO APORTA

CORREO ELECTRONICO: NO APORTA



MEDIDAS SOLICITADAS
NOTAS ENTREGADAS

En este acto se han puesto en conocimiento a la parte denunciante y se han tenido presentes los Derechos y Garantías de las Personas Víctimas de Delitos que se encuentran contemplados en el CPPT y la ley Nacional (N° 27.372). Especialmente se le han hecho conocer los siguientes derechos: a) A qué se le reciba de inmediato la denuncia; b) a recibir un trato digno y respetuoso y que sean mínimas las molestias derivadas del procedimiento; c) a que se respete su intimidad en la medida que no obstruya la investigación; d) a requerir medidas de protección para su seguridad, la de sus familiares y la de los testigos que declaren en su interés, a través de los órganos competentes; e)a examinar documentos y actuaciones, y a ser informada verbalmente sobre el estado del proceso y la situación del imputado; f) a aportar información y pruebas durante la investigación; g). A requerir el reintegro de los efectos sustraídos y el cese del estado antijurídico producido por el hecho investigado en las cosas o efectos de su pertenencia, cuando ello corresponda según las disposiciones de ley, sin costo alguno h). Cuando sea niño, niña u adolescente, se le autorizará a que, durante los actos procesales, sea acompañado por personas de su confianza, siempre que ello no perjudique la defensa del imputado o los resultados de la investigación.

Con lo que finaliza el presente acto, previa lectura y ratificación de su contenido, sin tener nada que añadir ni enmendar, firmando el compareciente por ante mí de lo que doy fe. Quedando notificada este acto la persona denunciante de que en el plazo de 15 días hábiles debe concurrir por las oficinas del Ministerio Publico Fiscal a los fines de tomar conocimiento sobre la resolución que se tomare en la presente actuación.



ACTA DE INSPECCION OCULAR: En la Comisaría de El Mollar, Departamento Tafi del Valle, Provincia de Tucumán, República Argentina, al segundo día del mes de marzo del año dos mil veinticuatro, siendo horas diecisiete, el funcionario de Policía que suscribe Oficial Subayudante CARRIZO Braian, Dependiente del Departamento General de Policía, con actual prestación de servicio en la misma cumpliendo con las funciones de Auxiliar de turno, asistido en este acto por el Cabo Moran Raúl, labra la presente a los efectos legales de dejar debidamente documentado lo siguiente: Consecuente con la tramitación de la **CAUSA: USURPACION DE PROPIEDAD; VICTIMA: DANIELSEN ENRIQUE FRANCISCO; ACUSADO: A DETERMINAR; HECHO OCURRIDO: A DETERMINAR; INTERVIENE UNIDAD FISCAL DE DELITOS CONTRA LA PROPIEDAD E INTEGRIDAD FISICA DEL CJM D-342613/2024;** Es que en el día de la fecha esta instrucción procedió a dirigirse hacia el lugar en cuestión siendo en Barrio Casas Viejas de esta localidad, a través del camino principal de tierra, es así que a través de lo manifestado por parte de la víctima al momento de realizar la denuncia nos hacemos presente en el móvil TUC-0980, en donde al llegar no se observa persona alguna en el lugar, observándose desde la calle publica una extensión de terreno de gran magnitud, la cual se encontraba delimitada con postes de madera en la parte de lo que sería aparentemente su frente siendo un total de 250 metros aproximadamente, con postes de madera separados a una distancia de aproximadamente 20 metros cada uno, detrás de esta delimitación lo hace un campo sin ningún tipo de construcción solamente un poste de material que circulan cables de alta tensión. Se hace resaltar que en uno de estos postes de madera posee un cartel de color blanco, con una leyenda con letras de color rojo que dice " ley n° 75 inc. 17 TERRITORIO COMUNIDAD INDIGENA CASAS VIEJAS, TERRIT 26.160". Econsecuencia no siendo para más se da por finalizado la presente, el que labro, sello y firmo para constancia.

CERTIFICO.



Carrizo Braian A.
OF. SUBAYUDANTE
POLICIA DE TUCUMAN



ACTA DE INFORMACION SUMARIA: En la Comisaria de El Mollar, Departamento Tafi del Valle, Provincia de Tucumán, República Argentina, al segundo día del mes de marzo del año dos mil veinticuatro, siendo horas diecisiete y treinta minutos, el funcionario de Policía que suscribe Oficial Subayudante CARRIZO Braian, Dependiente del Departamento General de Policía, con actual prestación de servicio en la misma cumpliendo con las funciones de Auxiliar de turno, asistido en este acto por el Cabo Moran Raúl, labra la presente a los efectos legales de dejar debidamente documentado lo siguiente: Consecuente con la tramitación de la **CAUSA: USURPACION DE PROPIEDAD; VICTIMA: DANIELSEN ENRIQUE FRANCISCO; ACUSADO: A DETERMINAR; HECHO OCURRIDO: A DETERMINAR; INTERVIENE UNIDAD FISCAL DE DELITOS CONTRA LA PROPIEDAD E INTEGRIDAD FISICA DEL CJM D-342613/2024;** Es que en el día de la fecha y momentos previos de la hora de mención esta instrucción procedió a realizar una información sumaria vecinal en el lugar, obteniendo resultados negativos, ya que se intentó entablar comunicación con viviendas cercanas del lugar de cuestión, siendo hacia el cardinal este, no obteniendo repuesta alguna por parte de los propietarios de las viviendas, a lo que se presume que se tratarían de viviendas de veraneo. Sector más alejado a este hacia el cardinal oeste no se encuentran vecinos cercanos pero si se observa un terreno cercado y con un ingreso lo que sería aparentemente un barrio privado en construcción y su propietario sería el ciudadano DANIELSEN EDUARDO JOSE (hermano de la víctima de autos). E consecuencia no siendo para más se da por finalizado la presente, el que labro, sello y firmo para constancia. **CERTIFICO.**



Carrizo Braian A.
OF. SUBAYUDANTE
POLICIA DE TUCUMAN

Señor
DIRECTOR DE CRIMINALISTICA

Su Oficina

CAUSA: USURPACION DE PROPIEDAD; VICTIMA: DANIELSEN ENRIQUE
FRANCISCO; ACUSADO: A DETERMINAR; HECHO OCURRIDO: 02/03/2024;
INTERVIENE UNIDAD FISCAL DE DELITOS CONTRA LA PROPIEDAD E
INTEGRIDAD FISICA DEL CJMD-342613/2024

Ref: solicitar Intervención.

Solicito a Ud. Quiera tener a bien disponer que personal a sus órdenes tome intervención sobre la causa de maras, se constituya hacia "Barrio Casas Viejas", a los fines de que proceda realizar Pericias FOTOGRAFIAS, PLANOS, para su posterior remisión de la Carpeta Técnica, para que dichos informes sean agregados a la presente Causa.
Estimare se informe como es de práctica.-

MOLLAR, 02 DE MARZO DEL 2024



Carrizo Brindley A.
OF. SUB-ALFABETE
POLICIA DE TUCUMAN

*No hay necesidad
de ir al lugar
operante al acceso para
realizar dicho análisis*

92761

*02-03-2024
HS 1830*

